

CASOS CONFIRMADOS

**201.821**

CASOS RECUPERADOS

**184.872**

CASOS ATIVOS  
(EM ISOLAMENTO DOMICILIAR OU HOSPITALAR)

**13.648**

ÓBITOS

**3.301**

CASOS NOTIFICADOS

**598.223**

HOSPITALIZAÇÃO COVID

**356**

LEITOS PÚBLICOS **227**

CLÍNICOS **82**

UTI COVID **145**

LEITOS PRIVADOS **129**

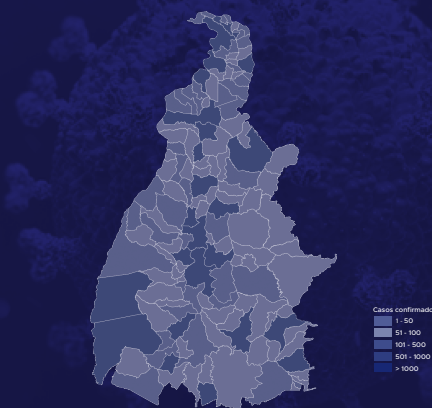
CLÍNICOS **49**

UTI COVID **80**

VACINÔMETRO

**671.359**

DOSES APLICADAS



## 481º BOLETIM EPIDEMIOLÓGICO DE NOTIFICAÇÕES DA COVID-19 NO TOCANTINS

A Secretaria de Estado da Saúde (SES) informa que nesta sexta-feira, 09 de julho, foram contabilizados 667 novos casos confirmados para Covid-19. Deste total, foram registrados 62 nas últimas 24 horas e o restante por exames coletados em dias anteriores e que tiveram seus resultados inseridos no sistema, pelos municípios, na data de ontem.

Desta forma, hoje o Tocantins registra um total de **598.223** pessoas notificadas com a Covid-19 e acumula **201.821** casos confirmados da doença. Destes, pacientes **184.872** estão recuperados e **13.648** estão ainda ativos (em isolamento domiciliar ou hospitalar), além de **3.301** óbitos.

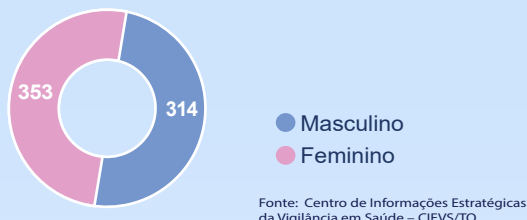
**TABELA 1.** Distribuição dos novos casos confirmados para COVID-19, segundo município de residência, TOCANTINS.

MUNICÍPIO	TOTAL
GURUPI	182
PALMAS	119
ARAGUAÍNA	113
PALMEIRÓPOLIS	30
ARRAIAS	23
DOIS IRMÃOS DO TOCANTINS	16
PARAÍSO DO TOCANTINS	15
XAMBIOÁ	15
DARCINÓPOLIS	14
FORMOSO DO ARAGUAIA	13
PORTO NACIONAL	11
SANTA FÉ DO ARAGUAIA	8
GUARÁ	7
TOCANTINÓPOLIS	7
ALVORADA	5
COLINAS DO TOCANTINS	5
LAGOA DA CONFUSÃO	5
PONTE ALTA DO BOM JESUS	5
ALIANÇA DO TOCANTINS	4
AURORA DO TOCANTINS	4
COLMÉIA	4
NOVO ACORDO	4
PEIXE	4
TALISMÃ	4
JAÚ DO TOCANTINS	3
MIRACEMA DO TOCANTINS	3
MIRANORTE	3
PEDRO AFONSO	3
SANTA MARIA DO TOCANTINS	3
SÃO VALÉRIO	3
BREJINHO DE NAZARÉ	2
CARIRI DO TOCANTINS	2
CRISTALÂNDIA	2
FIGUEIRÓPOLIS	2
GOIANORTE	2
NOVA OLINDA	2
PINDORAMA DO TOCANTINS	2

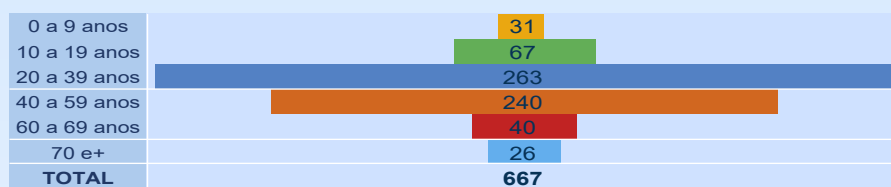
Fonte: Centro de Informações Estratégicas da Vigilância em Saúde – CIEVS/TO

MUNICÍPIO	TOTAL
SANTA RITA DO TOCANTINS	2
SÃO MIGUEL DO TOCANTINS	2
TUPIRAMA	2
ARAGUAÇU	1
CARMOLÂNDIA	1
DIANÓPOLIS	1
DUERÉ	1
ESPERANTINA	1
GOIATINS	1
ITAGUATINS	1
LAVANDEIRA	1
PRESIDENTE KENNEDY	1
RIO DA CONCEIÇÃO	1
SANDOLÂNDIA	1
TAGUATINGA	1
<b>TOTAL</b>	<b>667</b>

**GRÁFICO 1. GRÁFICO 1.** Distribuição dos novos casos confirmados da COVID-19, segundo sexo, TOCANTINS.



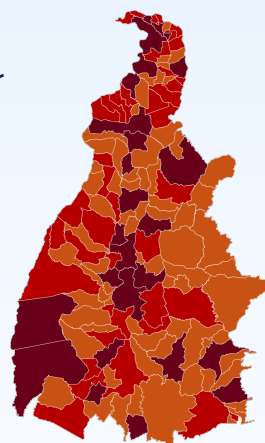
**GRÁFICO 2.** Distribuição dos novos casos confirmados da COVID-19, segundo Faixa Etária, TOCANTINS.



**GRÁFICO 3.** Perfil dos exames confirmados segundo tipo do teste, TOCANTINS.



**IMAGEM 1.** Distribuição dos casos confirmados por Coronavírus segundo o município de residência.



Fonte: Centro de Informações Estratégicas da Vigilância em Saúde – CIEVS/TO

## NOTIFICAÇÕES PARA COVID-19

**TABELA 2. Distribuição dos casos confirmados acumulados da COVID-19, segundo município de residência, TOCANTINS.**

MUNICÍPIO	TOTAL
PALMAS	46.432
ARAGUAÍNA	34.412
GURUPI	12.986
PORTO NACIONAL	9.255
PARAÍSO DO TOCANTINS	7.695
COLINAS DO TOCANTINS	7.566
GUARÁ	3.213
FORMOSO DO ARAGUAIA	2.768
ARAGUATINS	2.417
MIRANORTE	2.366
XAMBIOÁ	2.321
TOCANTINÓPOLIS	2.130
PEDRO AFONSO	2.013
MIRACEMA DO TOCANTINS	1.917
LAGOA DA CONFUSÃO	1.810
ANANÁS	1.574
DIANÓPOLIS	1.554
AUGUSTINÓPOLIS	1.522
TAGUATINGA	1.312
ALVORADA	1.183
NATIVIDADE	1.172
PALMEIRÓPOLIS	1.164
NOVA OLINDA	1.059
BURITI DO TOCANTINS	1.043
GOIATINS	1.041
AXIXÁ DO TOCANTINS	1.029
ARRAIAS	1.005
PONTE ALTA DO TOCANTINS	990
PEIXE	943
ITACAJÁ	932
SILVANÓPOLIS	930
WANDERLÂNDIA	917
ARAGUAÇU	854
COLMÉIA	833
CARIRI DO TOCANTINS	829
BABAÇULÂNDIA	827
SÃO BENTO DO TOCANTINS	799
TOCANTÍNIA	795
SANTA FÉ DO ARAGUAIA	791
DIVINÓPOLIS DO TOCANTINS	783

Fonte: Centro de Informações Estratégicas  
da Vigilância em Saúde – CIEVS/TO

MUNICÍPIO	TOTAL
BARROLÂNDIA	752
FIGUEIRÓPOLIS	723
ESPERANTINA	722
DOIS IRMÃOS DO TOCANTINS	687
ARAGUACEMA	666
COMBINADO	663
SÍTIO NOVO DO TOCANTINS	662
DARCINÓPOLIS	656
AGUIARNÓPOLIS	649
SAMPAIO	638
SÃO MIGUEL DO TOCANTINS	626
ALIANÇA DO TOCANTINS	622
BERNARDO SAYÃO	622
BREJINHO DE NAZARÉ	622
PALMEIRAS DO TOCANTINS	600
FÁTIMA	595
PEQUIZEIRO	569
CASEARA	567
MURICILÂNDIA	565
ARAGUANÃ	564
SÃO SEBASTIÃO DO TOCANTINS	558
ARAGOMINAS	543
MONTE DO CARMO	537
CARRASCO BONITO	536
PIUM	531
ITAGUATINS	524
NAZARÉ	506
CRISTALÂNDIA	499
PALMEIRANTE	499
TABOÇÃO	496
ARAPOEMA	493
ITAPORÃ DO TOCANTINS	491
BANDEIRANTES DO TOCANTINS	474
FILADÉLFIA	460
SÃO VALÉRIO	458
RIO DOS BOIS	457
PARANÃ	444
COUTO MAGALHÃES	436
NOVA ROSALÂNDIA	435
ITAPIRATINS	409

MUNICÍPIO	TOTAL
MARIANÓPOLIS DO TOCANTINS	403
SANTA MARIA DO TOCANTINS	391
PAU D'ARCO	390
DUERÉ	367
RIACHINHO	366
PONTE ALTA DO BOM JESUS	365
APARECIDA DO RIO NEGRO	360
MAURILÂNDIA DO TOCANTINS	343
CAMPOS LINDOS	327
SANTA ROSA DO TOCANTINS	326
PRAIA NORTE	325
PRESIDENTE KENNEDY	323
SANTA RITA DO TOCANTINS	323
GOIANORTE	322
RECURSOLÂNDIA	311
NOVO ACORDO	308
SANDOLÂNDIA	305
PINDORAMA DO TOCANTINS	301
RIO SONO	299
JAÚ DO TOCANTINS	279
ABREULÂNDIA	277
SUCUPIRA	277
LAGOA DO TOCANTINS	276
PUGMIL	275
TALISMÃ	262
CARMOLÂNDIA	258
BRASILÂNDIA DO TOCANTINS	245
NOVO JARDIM	239
SANTA TEREZA DO TOCANTINS	237
ALMAS	236
ANGICO	235

MUNICÍPIO	TOTAL
PIRAQUÊ	225
CONCEIÇÃO DO TOCANTINS	216
CENTENÁRIO	212
TUPIRAMA	202
LUZINÓPOLIS	200
MATEIROS	196
AURORA DO TOCANTINS	194
CHAPADA DA NATIVIDADE	187
TUPIRATINS	174
LAJEADO	168
CHAPADA DE AREIA	166
TAIPAS DO TOCANTINS	166
SANTA TEREZINHA DO TOCANTINS	165
SÃO SALVADOR DO TOCANTINS	165
BARRA DO OURO	159
MONTE SANTO DO TOCANTINS	156
LIZARDA	149
LAVANDEIRA	147
RIO DA CONCEIÇÃO	142
SÃO FÉLIX DO TOCANTINS	140
CRIXÁS DO TOCANTINS	139
JUARINA	137
BOM JESUS DO TOCANTINS	135
PORTO ALEGRE DO TOCANTINS	134
IPUEIRAS	121
CACHOEIRINHA	119
OLIVEIRA DE FÁTIMA	117
NOVO ALEGRE	101
<b>TOTAL</b>	<b>201.821</b>

## NOTIFICAÇÕES PARA COVID-19

**TABELA 3. Distribuição dos óbitos confirmados acumulados da COVID-19, segundo município de residência, TOCANTINS.**

MUNICÍPIO	TOTAL
PALMAS	583
ARAGUAÍNA	475
GURUPI	215
PORTO NACIONAL	186
PARAÍSO DO TOCANTINS	168
COLINAS DO TOCANTINS	131
GUARÁI	71
ARAGUATINS	62
FORMOSO DO ARAGUAIA	56
MIRANORTE	56
MIRACEMA DO TOCANTINS	48
TOCANTINÓPOLIS	43
NOVA OLINDA	41
DIANÓPOLIS	32
XAMBIOÁ	30
PEDRO AFONSO	28
AUGUSTINÓPOLIS	27
ANANÁS	24
COLMÉIA	24
LAGOA DA CONFUSÃO	24
NATIVIDADE	24
PALMEIRÓPOLIS	24
SILVANÓPOLIS	23
TAGUATINGA	23
ALIANÇA DO TOCANTINS	20
ALVORADA	20
ARAGUAÇU	20
BARROLÂNDIA	20
PEIXE	20
AXIXÁ DO TOCANTINS	19
DOIS IRMÃOS DO TOCANTINS	19
ESPERANTINA	18
BURITI DO TOCANTINS	17
WANDERLÂNDIA	16
BREJINHO DE NAZARÉ	15
CRISTALÂNDIA	15
FIGUEIRÓPOLIS	15
ITAGUATINS	15
SÃO MIGUEL DO TOCANTINS	15
ARAGUANÁ	14
PONTE ALTA DO TOCANTINS	14
AGUIARNÓPOLIS	13
ARAGUACEMA	13
CARIRI DO TOCANTINS	13
CASEARA	13
MARIANÓPOLIS DO TOCANTINS	13
SANTA FÉ DO ARAGUAIA	13
BERNARDO SAYÃO	12
ITACAJÁ	12
SÃO VALÉRIO	12
TOCANTÍNIA	12
ARAPOEMA	11
DARCINÓPOLIS	11
MONTE DO CARMO	11
NOVA ROSALÂNDIA	11
APARECIDA DO RIO NEGRO	10
COMBINADO	10
DUERÉ	10
GOIATINS	10
ARAGOMINAS	9
CONCEIÇÃO DO TOCANTINS	9
DIVINÓPOLIS DO TOCANTINS	9
JAÚ DO TOCANTINS	9
PEQUIZEIRO	9
SÍTIO NOVO DO TOCANTINS	9
BANDEIRANTES DO TOCANTINS	8
FÁTIMA	8

Fonte: Centro de Informações Estratégicas  
da Vigilância em Saúde – CIEVS/TO

MUNICÍPIO	TOTAL
TABOÇÃO	8
PALMEIRANTE	8
RIO DOS BOIS	8
SÃO BENTO DO TOCANTINS	8
ARRAIAS	7
COUTO MAGALHÃES	7
GOIANORTE	7
LAGOA DO TOCANTINS	7
NAZARÉ	7
PARANÁ	7
PAU D'ARCO	7
PONTE ALTA DO BOM JESUS	7
PRAIA NORTE	7
PRESIDENTE KENNEDY	7
RIACHINHO	7
SAMPAIO	7
SANDOLÂNDIA	7
SANTA ROSA DO TOCANTINS	7
SÃO SEBASTIÃO DO TOCANTINS	7
ABREULÂNDIA	6
BARRA DO OURO	6
BRASILÂNDIA DO TOCANTINS	6
CARRASCO BONITO	6
CENTENÁRIO	6
FILADÉLFIA	6
MONTE SANTO DO TOCANTINS	6
PALMEIRAS DO TOCANTINS	6
PIUM	6
RECURSOLÂNDIA	6
SANTA TEREZA DO TOCANTINS	6
ALMAS	5
AURORA DO TOCANTINS	5
BABAÇULÂNDIA	5
CARMOLÂNDIA	5
SANTA TEREZINHA DO TOCANTINS	5
IPUEIRAS	4
ITAPIRATINS	4
LAJEADO	4
MAURILÂNDIA DO TOCANTINS	4
NOVO ACORDO	4
NOVO ALEGRE	4
ANGICO	3
BOM JESUS DO TOCANTINS	3
CAMPOS LINDOS	3
CHAPADA DE AREIA	3
ITAPORÃ DO TOCANTINS	3
LIZARDA	3
PINDORAMA DO TOCANTINS	3
RIO SONO	3
SÃO SALVADOR DO TOCANTINS	3
TUPIRATINS	3
CACHOEIRINHA	2
CHAPADA DA NATIVIDADE	2
JUARINA	2
LUZINÓPOLIS	2
MURICILÂNDIA	2
NOVO JARDIM	2
PORTO ALEGRE DO TOCANTINS	2
RIO DA CONCEIÇÃO	2
SANTA MARIA DO TOCANTINS	2
SANTA RITA DO TOCANTINS	2
SÃO FÉLIX DO TOCANTINS	2
TALISMÃ	2
TUPIRAMA	2
OLIVEIRA DE FÁTIMA	1
PIRAQUÊ	1
PUGMIL	1
<b>TOTAL</b>	<b>3.301</b>

DETALHES DOS NOVOS ÓBITOS

1. Mulher, 51 anos, residente em Gurupi. Comorbidades: não relatado. Óbito em 25/05/21 no Hospital Regional de Gurupi.
2. Homem, 48 anos, residente em Gurupi. Comorbidades: não relatado. Óbito em 04/07/21 no Hospital Regional de Gurupi.
3. Homem, 37 anos, residente em Gurupi. Comorbidades: não relatado. Óbito em 04/07/21 no Hospital Regional de Gurupi.
4. Homem, 31 anos, residente em Gurupi. Comorbidades: doenças pulmonares intersticiais com fibrose. Óbito em 02/07/21 no Hospital Regional de Gurupi.
5. Mulher, 50 anos, residente em Gurupi. Comorbidades: não relatado. Óbito em 26/06/21 no Hospital Regional de Gurupi.
6. Mulher, 67 anos, residente em Gurupi. Comorbidades: não relatado. Óbito em 27/06/21 no Hospital Regional de Gurupi.
7. Homem, 79 anos residente em Itaguatins. Comorbidades: hipertensão. Óbito em 27/01/21 no Hospital Regional de Augustinópolis.
8. Mulher, 88 anos, residente em Gurupi. Comorbidades: hipertensão. Óbito em 24/06/21 no Hospital Regional de Gurupi.
9. Homem, 47 anos, residente em Gurupi. Comorbidades: não relatado. Óbito em 24/06/21 no Hospital Regional de Gurupi.
10. Homem, 58 anos, residente em Gurupi. Comorbidades: não relatado. Óbito em 23/06/21 no Hospital Regional de Gurupi.
11. Homem, 74 anos, residente em Gurupi. Comorbidades: hipertensão e diabetes. Óbito em 22/06/21 no Hospital Regional de Gurupi.
12. Homem, 90 anos, residente em Gurupi. Comorbidades: não relatado. Óbito em 15/06/21 no Hospital Unimed Gurupi.

O DETALHAMENTO DOS CASOS ACUMULADOS PODEM SER ACESSADOS NO SITE DA SECRETARIA DA SAÚDE  
[integra.saude.to.gov.br/covid19](https://integra.saude.to.gov.br/covid19)

OBSERVAÇÕES:

O Estado possui uma plataforma onde todos podem acompanhar os números da Covid-19 no Tocantins: <http://coronavirus.to.gov.br>

A Secretaria de Estado da Saúde (SES) esclarece que o banco de dados do Estado é dinâmico, em virtude do fechamento das investigações epidemiológicas, que alteram principalmente locais de residência dos casos positivos, trazendo modificações diárias no acumulado dos municípios e no total geral do Estado.

Os dados consolidados neste boletim são referentes às notificações recebidas no último dia, que podem abordar resultados diagnosticados em dias anteriores e notificados posteriormente ao CIEVS Estadual. Para manter a credibilidade dos dados contabilizados, os gráficos apresentam a



distribuição de novos casos de acordo com a data do diagnóstico e não sua notificação, por parte dos municípios. Em cada edição, o boletim apresenta a distribuição dos novos casos também por este critério.

Todas as informações que constam no boletim são provenientes dos sistemas oficiais do Ministério da Saúde alimentados pelos municípios:

**Sistema Gerenciador de Ambiente Laboratorial (GAL)** é o sistema utilizado pelos municípios para cadastro das mostras que serão encaminhadas ao Lacen para realização dos exames.

**E-SUS-VE** é a ferramenta de registro de notificação de casos suspeitos da Covid-19.

**SIVEP-Gripe**, é o Sistema de Informação da Vigilância Epidemiológica da Gripe, utilizado para notificação dos casos de Síndrome Respiratória Aguda Grave (SRAG) em unidades hospitalares e unidades de Pronto Atendimento (UPA).

**SIM** é o sistema de Informação sobre mortalidade, desenvolvido pelo Ministério da Saúde para unificação dos dados sobre óbitos no país.

Considerando o aumento recente de casos positivos que tem demandado tempo excessivo para confirmação de residências junto aos municípios, o Estado prevê o preenchimento correto de informações nas plataformas que serão utilizadas para consolidação dos boletins diários e a atualização da residência nos cartões SUS utilizado nos cadastros dos sistemas.

**O Estado não irá confirmar residências junto aos municípios, estes devem ficar atentos aos dados informados nos Boletins Epidemiológicos diários, nos sistemas de notificação e cadastros de exames no Lacen.**

Qualquer divergência deverá ser informada ao Cievs/COE do Estado que fará as correções nos próximos boletins.

Os dados contidos no boletim são consolidados com resultados de exames realizados no Lacen e notificações recebidas dos municípios até as 23:59h do último dia.