

CASOS CONFIRMADOS

208.398

CASOS RECUPERADOS

192.657

CASOS ATIVOS
(EM ISOLAMENTO DOMICILIAR OU HOSPITALAR)

12.264

ÓBITOS

3.477

CASOS NOTIFICADOS

619.368

HOSPITALIZAÇÃO COVID

309

LEITOS PÚBLICOS **213**

CLÍNICOS **73**

UTI COVID **140**

LEITOS PRIVADOS **96**

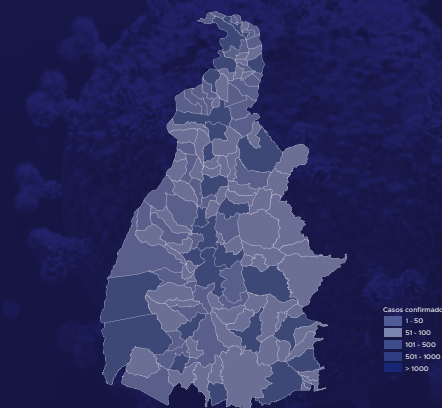
CLÍNICOS **46**

UTI COVID **50**

VACINÔMETRO

800.525

DOSES APLICADAS



499º BOLETIM EPIDEMIOLÓGICO DE NOTIFICAÇÕES DA COVID-19 NO TOCANTINS

A Secretaria de Estado da Saúde (SES) informa que nesta terça-feira, 27 de julho, foram contabilizados 419 novos casos confirmados para Covid-19. Deste total, foram registrados 74 nas últimas 24 horas e o restante por exames coletados em dias anteriores e que tiveram seus resultados inseridos no sistema, pelos municípios, na data de ontem.

Desta forma, hoje o Tocantins registra um total de **619.368** pessoas notificadas com a Covid-19 e acumula **208.398** casos confirmados da doença. Destes, pacientes **192.657** estão recuperados e **12.264** estão ainda ativos (em isolamento domiciliar ou hospitalar), além de **3.477** óbitos.

TABELA 1. Distribuição dos novos casos confirmados para COVID-19, segundo município de residência, TOCANTINS.

MUNICÍPIO	TOTAL
ARAGUAÍNA	89
GURUPI	53
PALMAS	52
CASEARA	17
ALVORADA	14
COLINAS DO TOCANTINS	14
AUGUSTINÓPOLIS	11
BARROLÂNDIA	9
FILADÉLFIA	9
TAGUATINGA	9
CACHOEIRINHA	8
CARIRI DO TOCANTINS	7
WANDERLÂNDIA	7
ARRAIAS	6
BANDEIRANTES DO TOCANTINS	6
COLMÉIA	6
COMBINADO	6
MIRANORTE	6
NOVO ACORDO	6
PORTO NACIONAL	6
NOVA OLINDA	5
BERNARDO SAYÃO	4
PEDRO AFONSO	4
PEQUIZEIRO	4
TOCANTINÓPOLIS	4
DIVINÓPOLIS DO TOCANTINS	3
DUERÉ	3
GUARÁI	3
PARAÍSO DO TOCANTINS	3
RECURSOLÂNDIA	3
SÃO BENTO DO TOCANTINS	3

Fonte: Centro de Informações Estratégicas da Vigilância em Saúde – CIEVS/TO

MUNICÍPIO	TOTAL
SÃO VALÉRIO	3
ARAGUAÇU	2
DIANÓPOLIS	2
JUARINA	2
MAURILÂNDIA DO TOCANTINS	2
PORTO ALEGRE DO TOCANTINS	2
SANDOLÂNDIA	2
ALIANÇA DO TOCANTINS	1
ALMAS	1
AURORA DO TOCANTINS	1
CHAPADA DE AREIA	1
DOIS IRMÃOS DO TOCANTINS	1
ESPERANTINA	1
FIGUEIRÓPOLIS	1
GOIANORTE	1
ITACAJÁ	1
ITAPIRATINS	1
LAGOA DA CONFUSÃO	1
MIRACEMA DO TOCANTINS	1
MONTE SANTO DO TOCANTINS	1
MURICILÂNDIA	1
PARANÁ	1
PEIXE	1
PONTE ALTA DO TOCANTINS	1
RIACHINHO	1
RIO SONO	1
SANTA FÉ DO ARAGUAIA	1
SANTA RITA DO TOCANTINS	1
SÍTIO NOVO DO TOCANTINS	1
TUPIRAMA	1
XAMBIOÁ	1
TOTAL	419

GRÁFICO 1. GRÁFICO 1. Distribuição dos novos casos confirmados da COVID-19, segundo sexo, TOCANTINS.




GRÁFICO 2. Distribuição dos novos casos confirmados da COVID-19, segundo Faixa Etária, TOCANTINS.

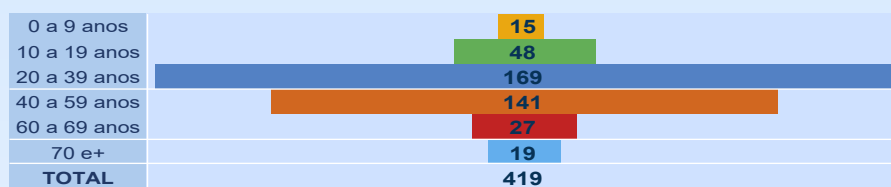
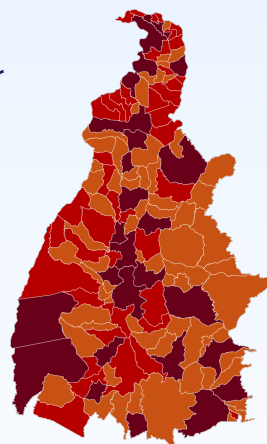


GRÁFICO 3. Perfil dos exames confirmados segundo tipo do teste, TOCANTINS.



IMAGEM 1. Distribuição dos casos confirmados por Coronavírus segundo o município de residência.



Fonte: Centro de Informações Estratégicas da Vigilância em Saúde – CIEVS/TO

NOTIFICAÇÕES PARA COVID-19

TABELA 2. Distribuição dos casos confirmados acumulados da COVID-19, segundo município de residência, TOCANTINS.

MUNICÍPIO	TOTAL
PALMAS	47.742
ARAGUAÍNA	35.512
GURUPI	13.771
PORTO NACIONAL	9.414
PARAÍSO DO TOCANTINS	7.788
COLINAS DO TOCANTINS	7.649
GUARÁI	3.285
FORMOSO DO ARAGUAIA	2.915
ARAGUATINS	2.440
MIRANORTE	2.417
XAMBIOÁ	2.343
TOCANTINÓPOLIS	2.181
PEDRO AFONSO	2.108
MIRACEMA DO TOCANTINS	1.993
LAGOA DA CONFUSÃO	1.909
AUGUSTINÓPOLIS	1.638
DIANÓPOLIS	1.627
ANANÁS	1.624
TAGUATINGA	1.398
ALVORADA	1.285
PALMEIRÓPOLIS	1.234
NATIVIDADE	1.182
NOVA OLINDA	1.083
ARRAIAS	1.073
GOIATINS	1.063
BURITI DO TOCANTINS	1.044
AXIXÁ DO TOCANTINS	1.034
PONTE ALTA DO TOCANTINS	1.003
WANDERLÂNDIA	995
PEIXE	993
ITACAJÁ	955
SILVANÓPOLIS	941
COLMÉIA	871
CARIRI DO TOCANTINS	869
ARAGUAÇU	868
BABAÇULÂNDIA	846
TOCANTÍNIA	826
SANTA FÉ DO ARAGUAIA	808
SÃO BENTO DO TOCANTINS	806
DIVINÓPOLIS DO TOCANTINS	797

Fonte: Centro de Informações Estratégicas
da Vigilância em Saúde – CIEVS/TO

MUNICÍPIO	TOTAL
FIGUEIRÓPOLIS	794
DOIS IRMÃOS DO TOCANTINS	776
BARROLÂNDIA	763
ESPERANTINA	725
ARAGUACEMA	720
COMBINADO	709
DARCINÓPOLIS	689
SÍTIO NOVO DO TOCANTINS	674
AGUIARNÓPOLIS	669
ALIANÇA DO TOCANTINS	660
BREJINHO DE NAZARÉ	647
SAMPAIO	646
BERNARDO SAYÃO	634
FÁTIMA	627
SÃO MIGUEL DO TOCANTINS	627
PALMEIRAS DO TOCANTINS	620
PEQUIZEIRO	607
CASEARA	594
FILADÉLFIA	576
MURICILÂNDIA	566
ARAGUANÁ	565
SÃO SEBASTIÃO DO TOCANTINS	565
ARAGOMINAS	549
MONTE DO CARMO	546
CARRASCO BONITO	539
ITAGUATINS	534
PIUM	532
NAZARÉ	513
CRISTALÂNDIA	508
TABOÇÃO	506
SÃO VALÉRIO	504
PALMEIRANTE	499
BANDEIRANTES DO TOCANTINS	498
ARAPOEMA	496
ITAPORÁ DO TOCANTINS	492
COUTO MAGALHÃES	463
RIO DOS BOIS	461
PARANÁ	458
NOVA ROSALÂNDIA	438
ITAPIRATINS	422

MUNICÍPIO	TOTAL
MARIANÓPOLIS DO TOCANTINS	413
SANTA MARIA DO TOCANTINS	396
PAU D'ARCO	391
DUERÉ	390
RIACHINHO	386
APARECIDA DO RIO NEGRO	383
PONTE ALTA DO BOM JESUS	371
MAURILÂNDIA DO TOCANTINS	365
NOVO ACORDO	355
PRAIA NORTE	347
GOIANORTE	336
SANDOLÂNDIA	331
SANTA ROSA DO TOCANTINS	329
CAMPOS LINDOS	328
PRESIDENTE KENNEDY	328
SANTA RITA DO TOCANTINS	328
RECURSOLÂNDIA	315
PINDORAMA DO TOCANTINS	310
RIO SONO	302
CONCEIÇÃO DO TOCANTINS	286
TALISMÃ	284
JAÚ DO TOCANTINS	282
SUCUPIRA	282
LAGOA DO TOCANTINS	281
ABREULÂNDIA	279
PUGMIL	275
CARMOLÂNDIA	269
BRASILÂNDIA DO TOCANTINS	246
NOVO JARDIM	246
AURORA DO TOCANTINS	245
SANTA TEREZA DO TOCANTINS	242

MUNICÍPIO	TOTAL
ALMAS	237
ANGICO	236
PIRAQUÊ	226
CENTENÁRIO	215
TUPIRAMA	207
LUZINÓPOLIS	200
MATEIROS	199
CHAPADA DA NATIVIDADE	187
SANTA TEREZINHA DO TOCANTINS	184
SÃO SALVADOR DO TOCANTINS	178
TUPIRATINS	175
LAJEADO	170
CHAPADA DE AREIA	168
TAIPAS DO TOCANTINS	166
BARRA DO OURO	164
MONTE SANTO DO TOCANTINS	161
LAVANDEIRA	150
SÃO FÉLIX DO TOCANTINS	150
LIZARDA	149
CRIXÁS DO TOCANTINS	148
RIO DA CONCEIÇÃO	147
PORTO ALEGRE DO TOCANTINS	143
JUARINA	141
IPUEIRAS	139
BOM JESUS DO TOCANTINS	135
CACHOEIRINHA	127
OLIVEIRA DE FÁTIMA	126
NOVO ALEGRE	108
TOTAL	208.398

NOTIFICAÇÕES PARA COVID-19

TABELA 3. Distribuição dos óbitos confirmados acumulados da COVID-19, segundo município de residência, TOCANTINS.

MUNICÍPIO	TOTAL
PALMAS	602
ARAGUAÍNA	496
GURUPI	244
PORTO NACIONAL	193
PARAÍSO DO TOCANTINS	171
COLINAS DO TOCANTINS	143
GUARÁI	76
ARAGUATINS	65
FORMOSO DO ARAGUAIA	60
MIRANORTE	56
MIRACEMA DO TOCANTINS	51
NOVA OLINDA	44
TOCANTINÓPOLIS	44
DIANÓPOLIS	33
XAMBIOÁ	32
PEDRO AFONSO	28
TAGUATINGA	28
AUGUSTINÓPOLIS	27
ANANÁS	26
COLMÉIA	26
PALMEIRÓPOLIS	26
LAGOA DA CONFUSÃO	24
NATIVIDADE	24
SILVANÓPOLIS	23
ALIANÇA DO TOCANTINS	21
ARAGUAÇU	21
ALVORADA	20
BARROLÂNDIA	20
DOIS IRMÃOS DO TOCANTINS	20
PEIXE	20
AXIXÁ DO TOCANTINS	19
BURITI DO TOCANTINS	18
ESPERANTINA	18
BREJINHO DE NAZARÉ	17
FIGUEIRÓPOLIS	16
WANDERLÂNDIA	16
ARAGUANÃ	15
CRISTALÂNDIA	15
ITAGUATINS	15
SÃO MIGUEL DO TOCANTINS	15
ARAGUACEMA	14
CARIRI DO TOCANTINS	14
CASEARA	14
ITACAJÁ	14
PONTE ALTA DO TOCANTINS	14
SÃO VALÉRIO	14
AGUIARNÓPOLIS	13
MARIANÓPOLIS DO TOCANTINS	13
SANTA FÉ DO ARAGUAIA	13
TOCANTÍNIA	13
APARECIDA DO RIO NEGRO	12
ARRAIAS	12
BERNARDO SAYÃO	12
MONTE DO CARMO	12
NOVA ROSALÂNDIA	12
ARAPOEMA	11
COMBINADO	11
DARCINÓPOLIS	11
GOIATINS	11
JAÚ DO TOCANTINS	11
CONCEIÇÃO DO TOCANTINS	10
DUERÉ	10
ARAGOMINAS	9
DIVINÓPOLIS DO TOCANTINS	9
PEQUIZEIRO	9
PONTE ALTA DO BOM JESUS	9
PRAIA NORTE	9
SÃO BENTO DO TOCANTINS	9

Fonte: Centro de Informações Estratégicas
da Vigilância em Saúde – CIEVS/TO

MUNICÍPIO	TOTAL
SÍTIO NOVO DO TOCANTINS	9
BANDEIRANTES DO TOCANTINS	8
FÁTIMA	8
TABOÃO	8
PALMEIRANTE	8
RIO DOS BOIS	8
SAMPAIO	8
SÃO SEBASTIÃO DO TOCANTINS	8
BABAÇULÂNDIA	7
BARRA DO OURO	7
CENTENÁRIO	7
COUTO MAGALHÃES	7
GOIANORTE	7
LAGOA DO TOCANTINS	7
NAZARÉ	7
PARANÁ	7
PAU D'ARCO	7
PIUM	7
PRESIDENTE KENNEDY	7
RIACHINHO	7
SANDOLÂNDIA	7
SANTA ROSA DO TOCANTINS	7
SANTA TEREZA DO TOCANTINS	7
ABREULÂNDIA	6
BRASILÂNDIA DO TOCANTINS	6
CARMOLÂNDIA	6
CARRASCO BONITO	6
FILADÉLFIA	6
MONTE SANTO DO TOCANTINS	6
NOVO ACORDO	6
NOVO ALEGRE	6
PALMEIRAS DO TOCANTINS	6
RECURSOLÂNDIA	6
ALMAS	5
AURORA DO TOCANTINS	5
SANTA TEREZINHA DO TOCANTINS	5
ANGICO	4
IPUEIRAS	4
ITAPIRATINS	4
LAJEADO	4
MAURILÂNDIA DO TOCANTINS	4
PINDORAMA DO TOCANTINS	4
SÃO SALVADOR DO TOCANTINS	4
BOM JESUS DO TOCANTINS	3
CAMPOS LINDOS	3
CHAPADA DE AREIA	3
ITAPORÃ DO TOCANTINS	3
LIZARDA	3
RIO SONO	3
TUPIRATINS	3
CACHOEIRINHA	2
CHAPADA DA NATIVIDADE	2
JUARINA	2
LUZINÓPOLIS	2
MURICILÂNDIA	2
NOVO JARDIM	2
PORTO ALEGRE DO TOCANTINS	2
RIO DA CONCEIÇÃO	2
SANTA MARIA DO TOCANTINS	2
SANTA RITA DO TOCANTINS	2
SÃO FÉLIX DO TOCANTINS	2
TALISMÃ	2
TUPIRAMA	2
OLIVEIRA DE FÁTIMA	1
PIRAQUÊ	1
PUGMIL	1
SUCUPIRA	1
TOTAL	3.477

DETALHES DOS NOVOS ÓBITOS

1. Mulher, 55 anos, residente em Araguaína. Comorbidades: não relatado. Óbito em 18/07/2021 no Instituto Sinai-Araguaína.
2. Homem, 77 anos, residente em Figueirópolis. Comorbidades: não relatado. Óbito em 05/07/2021 no Hospital Regional de Gurupi.
3. Homem, 86 anos, residente em Taguatinga. Comorbidades: não relatado. Óbito em 18/07/2021 Hospital Regional de Gurupi.
4. Homem, 45 anos, residente em Cariri. Comorbidades: obesidade e hipertensão. Óbito em 18/07/2021 no Hospital Regional de Gurupi.
5. Mulher, 62 anos, residente Taguatinga. Comorbidades: não relatado. Óbito em 19/06/2021 no Hospital Regional de Gurupi.

O DETALHAMENTO DOS CASOS ACUMULADOS PODEM SER ACESSADOS NO SITE DA SECRETARIA DA SAÚDE
integra.saude.to.gov.br/covid19

OBSERVAÇÕES:

O Estado possui uma plataforma onde todos podem acompanhar os números da Covid-19 no Tocantins: **<http://coronavirus.to.gov.br>**

A Secretaria de Estado da Saúde (SES) esclarece que o banco de dados do Estado é dinâmico, em virtude do fechamento das investigações epidemiológicas, que alteram principalmente locais de residência dos casos positivos, trazendo modificações diárias no acumulado dos municípios e no total geral do Estado.

Os dados consolidados neste boletim são referentes às notificações recebidas no último dia, que podem abordar resultados diagnosticados em dias anteriores e notificados posteriormente ao Cievs Estadual. Para manter a credibilidade dos dados contabilizados, os gráficos apresentam a distribuição de novos casos de acordo com a data do diagnóstico e não sua notificação, por parte dos municípios. Em cada edição, o boletim apresenta a distribuição dos novos casos também por este critério.

Todas as informações que constam no boletim são provenientes dos sistemas oficiais do Ministério da Saúde alimentados pelos municípios:

Sistema Gerenciador de Ambiente Laboratorial (GAL) é o sistema utilizado pelos municípios para cadastro das mostras que serão encaminhadas ao Lacen para realização dos exames.



E-SUS-VE é a ferramenta de registro de notificação de casos suspeitos da Covid-19.

SIVEP-Gripe, é o Sistema de Informação da Vigilância Epidemiológica da Gripe, utilizado para notificação dos casos de Síndrome Respiratória Aguda Grave (SRAG) em unidades hospitalares e unidades de Pronto Atendimento (UPA).

SIM é o sistema de Informação sobre mortalidade, desenvolvido pelo Ministério da Saúde para unificação dos dados sobre óbitos no país.

Considerando o aumento recente de casos positivos que tem demandado tempo excessivo para confirmação de residências junto aos municípios, o Estado prevê o preenchimento correto de informações nas plataformas que serão utilizadas para consolidação dos boletins diários e a atualização da residência nos cartões SUS utilizado nos cadastros dos sistemas.

O Estado não irá confirmar residências junto aos municípios, estes devem ficar atentos aos dados informados nos Boletins Epidemiológicos diários, nos sistemas de notificação e cadastros de exames no Lacen.

Qualquer divergência deverá ser informada ao Cievs/COE do Estado que fará as correções nos próximos boletins.

Os dados contidos no boletim são consolidados com resultados de exames realizados no Lacen e notificações recebidas dos municípios até as 23:59h do último dia.

