

CASOS CONFIRMADOS

**215.780**

CASOS RECUPERADOS

**204.085**

CASOS ATIVOS  
(em isolamento domiciliar ou hospitalar)

**8.058**

ÓBITOS

**3.637**

CASOS NOTIFICADOS

**645.468**

HOSPITALIZAÇÃO COVID

**226**

LEITOS PÚBLICOS **155**

CLÍNICOS **51**

UTI COVID **104**

LEITOS PRIVADOS **71**

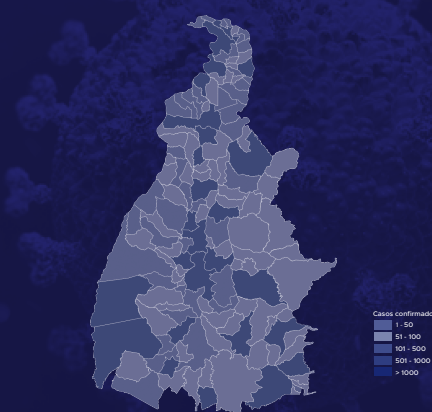
CLÍNICOS **30**

UTI COVID **41**

VACINÔMETRO

**1.047.394**

DOSES APLICADAS



## 522º BOLETIM EPIDEMIOLÓGICO DE NOTIFICAÇÕES DA COVID-19 NO TOCANTINS

A Secretaria de Estado da Saúde (SES) informa que nesta quinta-feira, 19 de agosto, foram contabilizados 325 novos casos confirmados para Covid-19. Deste total, foram registrados 25 nas últimas 24 horas e o restante por exames coletados em dias anteriores e que tiveram seus resultados inseridos no sistema, pelos municípios, na data de ontem.

Desta forma, hoje o Tocantins registra um total de **645.468** pessoas notificadas com a Covid-19 e acumula **215.780** casos confirmados da doença. Destes pacientes **204.085** estão recuperados e **8.058** estão ainda ativos (em isolamento domiciliar ou hospitalar), além de **3.637** óbitos.

**TABELA 1.** Distribuição dos novos casos confirmados para COVID-19, segundo município de residência, TOCANTINS.

MUNICÍPIO	TOTAL
PALMAS	73
ARAGUAÍNA	46
GURUPI	27
PARAÍSO DO TOCANTINS	13
COMBINADO	12
SANTA ROSA DO TOCANTINS	12
PORTO NACIONAL	11
COLINAS DO TOCANTINS	10
CHAPADA DE AREIA	7
FORMOSO DO ARAGUAIA	7
PALMEIRÓPOLIS	7
PARANÁ	7
AUGUSTINÓPOLIS	6
BOM JESUS DO TOCANTINS	6
CONCEIÇÃO DO TOCANTINS	6
TAGUATINGA	6
GOIATINS	5
SANTA MARIA DO TOCANTINS	5
MIRANORTE	4
PONTE ALTA DO BOM JESUS	4
AURORA DO TOCANTINS	3
CRISTALÂNDIA	3
FILADÉLFIA	3
GUARAÍ	3
PEIXE	3
RIO DOS BOIS	3
BERNARDO SAYÃO	2
ESPERANTINA	2
NOVA OLINDA	2
ABREULÂNDIA	1
ALIANÇA DO TOCANTINS	1
ALVORADA	1

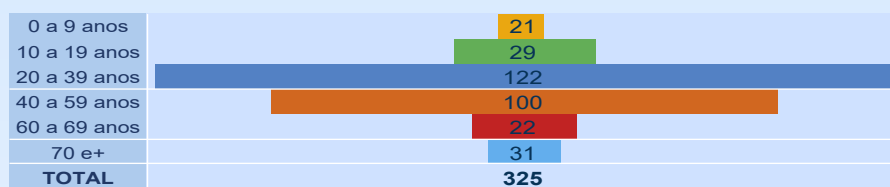
Fonte: Centro de Informações Estratégicas  
da Vigilância em Saúde – CIEVS/TO

MUNICÍPIO	TOTAL
BABAÇULÂNDIA	1
BREJINHÓ DE NAZARÉ	1
BURITI DO TOCANTINS	1
COLMÉIA	1
DOIS IRMÃOS DO TOCANTINS	1
DUERÉ	1
FIGUEIRÓPOLIS	1
JAÚ DO TOCANTINS	1
MIRACEMA DO TOCANTINS	1
MONTE SANTO DO TOCANTINS	1
NOVA ROSALÂNDIA	1
NOVO JARDIM	1
PALMEIRAS DO TOCANTINS	1
PEDRO AFONSO	1
PIUM	1
PORTO ALEGRE DO TOCANTINS	1
PRESIDENTE KENNEDY	1
SANTA RITA DO TOCANTINS	1
SÃO VALÉRIO	1
SÍTIO NOVO DO TOCANTINS	1
TOCANTÍNIA	1
TOCANTINÓPOLIS	1
TUPIRATINS	1
XAMBIOÁ	1
<b>TOTAL</b>	<b>325</b>

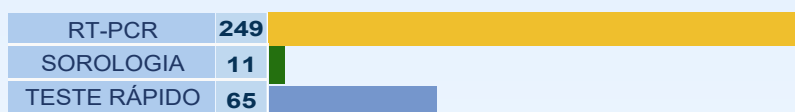
**GRÁFICO 1. GRÁFICO 1.** Distribuição dos novos casos confirmados da COVID-19, segundo sexo, TOCANTINS.



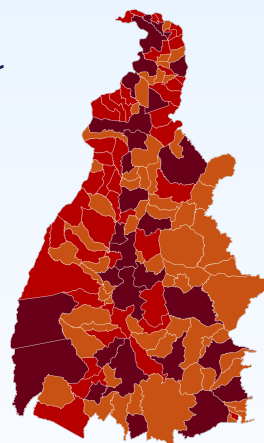
**GRÁFICO 2.** Distribuição dos novos casos confirmados da COVID-19, segundo Faixa Etária, TOCANTINS.



**GRÁFICO 3.** Perfil dos exames confirmados segundo tipo do teste, TOCANTINS.



**IMAGEM 1.** Distribuição dos casos confirmados por Coronavírus segundo o município de residência.



Fonte: Centro de Informações Estratégicas da Vigilância em Saúde – CIEVS/TO

## NOTIFICAÇÕES PARA COVID-19

**TABELA 2. Distribuição dos casos confirmados acumulados da COVID-19, segundo município de residência, TOCANTINS.**

MUNICÍPIO	TOTAL
PALMAS	49.431
ARAGUAÍNA	36.275
GURUPI	14.535
PORTO NACIONAL	9.582
PARAÍSO DO TOCANTINS	7.990
COLINAS DO TOCANTINS	7.762
GUARÁI	3.343
FORMOSO DO ARAGUAIA	3.134
ARAGUATINS	2.493
MIRANORTE	2.470
XAMBIOÁ	2.393
TOCANTINÓPOLIS	2.292
PEDRO AFONSO	2.171
MIRACEMA DO TOCANTINS	2.057
LAGOA DA CONFUSÃO	2.010
DIANÓPOLIS	1.779
AUGUSTINÓPOLIS	1.735
ANANÁS	1.650
TAGUATINGA	1.466
ALVORADA	1.438
PALMEIRÓPOLIS	1.269
NATIVIDADE	1.218
ARRAIAS	1.124
NOVA OLINDA	1.122
BURITI DO TOCANTINS	1.112
GOIATINS	1.096
WANDERLÂNDIA	1.088
AXIXÁ DO TOCANTINS	1.040
PEIXE	1.033
PONTE ALTA DO TOCANTINS	1.009
ITACAJÁ	977
SILVANÓPOLIS	947
ARAGUAÇU	911
COLMÉIA	911
CARIRI DO TOCANTINS	884
BABAÇULÂNDIA	876
TOCANTÍNIA	874
FIGUEIRÓPOLIS	844
SANTA FÉ DO ARAGUAIA	831
SÃO BENTO DO TOCANTINS	824

Fonte: Centro de Informações Estratégicas da Vigilância em Saúde – CIEVS/TO

MUNICÍPIO	TOTAL
COMBINADO	818
DIVINÓPOLIS DO TOCANTINS	807
DOIS IRMÃOS DO TOCANTINS	795
BARROLÂNDIA	786
ARAGUACEMA	739
ESPERANTINA	731
DARCINÓPOLIS	721
ALIANÇA DO TOCANTINS	716
SÍTIO NOVO DO TOCANTINS	683
AGUIARNÓPOLIS	672
FILADÉLFIA	668
BREJINHO DE NAZARÉ	658
SAMPAIO	649
BERNARDO SAYÃO	644
FÁTIMA	643
PALMEIRAS DO TOCANTINS	635
SÃO MIGUEL DO TOCANTINS	632
PEQUIZEIRO	622
CASEARA	612
ARAGUANÃ	581
MURICILÂNDIA	569
SÃO SEBASTIÃO DO TOCANTINS	567
ARAGOMINAS	559
MONTE DO CARMO	550
CRISTALÂNDIA	549
CARRASCO BONITO	542
PIUM	537
ITAGUATINS	535
SÃO VALÉRIO	532
NAZARÉ	529
BANDEIRANTES DO TOCANTINS	512
TABOÃO	508
ITAPORÃ DO TOCANTINS	505
ARAPOEMA	504
COUTO MAGALHÃES	501
PALMEIRANTE	500
PARANÃ	489
RIO DOS BOIS	466
ITAPIRATINS	461
NOVA ROSALÂNDIA	445

MUNICÍPIO	TOTAL
DUERÉ	432
MARIANÓPOLIS DO TOCANTINS	423
SANTA MARIA DO TOCANTINS	421
CONCEIÇÃO DO TOCANTINS	418
NOVO ACORDO	413
PAU D'ARCO	407
PONTE ALTA DO BOM JESUS	398
APARECIDA DO RIO NEGRO	392
RIACHINHO	392
SANDOLÂNDIA	391
CAMPOS LINDOS	370
MAURILÂNDIA DO TOCANTINS	365
PRAIA NORTE	354
GOIANORTE	352
SANTA ROSA DO TOCANTINS	348
PRESIDENTE KENNEDY	339
SANTA RITA DO TOCANTINS	336
RECURSOLÂNDIA	319
PINDORAMA DO TOCANTINS	318
RIO SONO	312
SUCUPIRA	304
ABREULÂNDIA	302
JAÚ DO TOCANTINS	293
TALISMÃ	292
LAGOA DO TOCANTINS	285
SANTA TEREZA DO TOCANTINS	277
PUGMIL	276
CARMOLÂNDIA	274
AURORA DO TOCANTINS	270
NOVO JARDIM	257
BRASILÂNDIA DO TOCANTINS	248

MUNICÍPIO	TOTAL
ALMAS	239
ANGICO	236
PIRAQUÊ	234
CENTENÁRIO	217
TUPIRAMA	207
SÃO SALVADOR DO TOCANTINS	205
MATEIROS	203
LUZINÓPOLIS	201
SANTA TEREZINHA DO TOCANTINS	191
CHAPADA DA NATIVIDADE	189
CHAPADA DE AREIA	180
LAJEADO	178
TUPIRATINS	176
BOM JESUS DO TOCANTINS	171
LAVANDEIRA	170
TAIPAS DO TOCANTINS	169
BARRA DO OURO	167
MONTE SANTO DO TOCANTINS	167
RIO DA CONCEIÇÃO	167
SÃO FÉLIX DO TOCANTINS	162
IPUEIRAS	161
CRIXÁS DO TOCANTINS	158
JUARINA	156
PORTO ALEGRE DO TOCANTINS	156
NOVO ALEGRE	150
LIZARDA	149
OLIVEIRA DE FÁTIMA	147
CACHOEIRINHA	128
<b>TOTAL</b>	<b>215.780</b>

## NOTIFICAÇÕES PARA COVID-19

**TABELA 3. Distribuição dos óbitos confirmados acumulados da COVID-19, segundo município de residência, TOCANTINS.**

MUNICÍPIO	TOTAL
PALMAS	615
ARAGUAÍNA	509
GURUPI	265
PORTO NACIONAL	202
PARAÍSO DO TOCANTINS	176
COLINAS DO TOCANTINS	156
GUARÁI	78
ARAGUATINS	67
FORMOSO DO ARAGUAIA	62
MIRANORTE	56
MIRACEMA DO TOCANTINS	53
NOVA OLINDA	48
TOCANTINÓPOLIS	45
DIANÓPOLIS	36
XAMBIOÁ	32
AUGUSTINÓPOLIS	31
PALMEIRÓPOLIS	29
PEDRO AFONSO	29
TAGUATINGA	29
ANANÁS	27
COLMÉIA	26
ALVORADA	24
LAGOA DA CONFUSÃO	24
NATIVIDADE	24
SILVANÓPOLIS	23
ALIANÇA DO TOCANTINS	21
ARAGUAÇU	21
AXIXÁ DO TOCANTINS	21
PEIXE	21
BARROLÂNDIA	20
BURITI DO TOCANTINS	20
DOIS IRMÃOS DO TOCANTINS	20
ESPERANTINA	19
BREJINHO DE NAZARÉ	17
FIGUEIRÓPOLIS	17
GOIATINS	17
WANDERLÂNDIA	17
ARAGUANÁ	16
CRISTALÂNDIA	16
PONTE ALTA DO TOCANTINS	16
CARIRI DO TOCANTINS	15
ITACAJÁ	15
ITAGUATINS	15
SÃO MIGUEL DO TOCANTINS	15
ARAGUACEMA	14
CASEARA	14
SÃO VALÉRIO	14
AGUIARNÓPOLIS	13
APARECIDA DO RIO NEGRO	13
ARRAIAS	13
BERNARDO SAYÃO	13
COMBINADO	13
MARIANÓPOLIS DO TOCANTINS	13
SANTA FÉ DO ARAGUAIA	13
TOCANTÍNIA	13
ARAPOEMA	12
CONCEIÇÃO DO TOCANTINS	12
DARCINÓPOLIS	12
MONTE DO CARMO	12
NOVA ROSALÂNDIA	12
ARAGOMINAS	11
JAÚ DO TOCANTINS	11
PEQUIZEIRO	11
DIVINÓPOLIS DO TOCANTINS	10
DUERÉ	10
FÁTIMA	10
PONTE ALTA DO BOM JESUS	10
SAMPAIO	10

Fonte: Centro de Informações Estratégicas  
da Vigilância em Saúde – CIEVS/TO

MUNICÍPIO	TOTAL
FILADÉLFIA	9
PRAIA NORTE	9
SANDOLÂNDIA	9
SÃO BENTO DO TOCANTINS	9
SÍTIO NOVO DO TOCANTINS	9
BABAÇULÂNDIA	8
BANDEIRANTES DO TOCANTINS	8
COUTO MAGALHÃES	8
TABOCÃO	8
PALMEIRANTE	8
PARANÁ	8
RIACHINHO	8
RIO DOS BOIS	8
SÃO SEBASTIÃO DO TOCANTINS	8
BARRA DO OURO	7
CENTENÁRIO	7
GOIANORTE	7
LAGOA DO TOCANTINS	7
NAZARÉ	7
PAU D'ARCO	7
PIUM	7
PRESIDENTE KENNEDY	7
RECURSOLÂNDIA	7
SANTA ROSA DO TOCANTINS	7
SANTA TEREZA DO TOCANTINS	7
ABREULÂNDIA	6
AURORA DO TOCANTINS	6
BRASILÂNDIA DO TOCANTINS	6
CARMOLÂNDIA	6
CARRASCO BONITO	6
MONTE SANTO DO TOCANTINS	6
NOVO ACORDO	6
NOVO ALEGRE	6
PALMEIRAS DO TOCANTINS	6
PINDORAMA DO TOCANTINS	6
ALMAS	5
SANTA TEREZINHA DO TOCANTINS	5
ANGICO	4
CAMPOS LINDOS	4
IPUEIRAS	4
ITAPIRATINS	4
LAJEADO	4
MAURILÂNDIA DO TOCANTINS	4
SÃO SALVADOR DO TOCANTINS	4
BOM JESUS DO TOCANTINS	3
CHAPADA DE AREIA	3
ITAPORÁ DO TOCANTINS	3
LIZARDA	3
RIO SONO	3
SANTA MARIA DO TOCANTINS	3
TUPIRATINS	3
CACHOEIRINHA	2
CHAPADA DA NATIVIDADE	2
JUARINA	2
LUZINÓPOLIS	2
MURICILÂNDIA	2
NOVO JARDIM	2
PORTO ALEGRE DO TOCANTINS	2
PUGMIL	2
RIO DA CONCEIÇÃO	2
SANTA RITA DO TOCANTINS	2
SÃO FÉLIX DO TOCANTINS	2
SUCUPIRA	2
TALISMÃ	2
TUPIRAMA	2
OLIVEIRA DE FÁTIMA	1
PIRAQUÊ	1
<b>TOTAL</b>	<b>3.637</b>

### DETALHES DOS NOVOS ÓBITOS

1. Homem, 87 anos, residente em Paraíso do Tocantins. Comorbidades: cardiomiopatia, diabetes e hipertensão. Óbito em 13/08/21 no Hospital Regional de Paraíso do Tocantins.
2. Mulher, 31 anos, residente em Alvorada. Comorbidades: não relatada. Óbito em 11/07/21 no Hospital Regional de Gurupi.
3. Homem, 77 anos, residente em Aurora do Tocantins. Comorbidades: doença pulmonar obstrutiva crônica e hipertensão. Óbito em 13/08/21 no Hospital Geral de Palmas.
4. Homem, 77 anos, residente em Paraíso do Tocantins. Comorbidade: doença cardiovascular crônica. Óbito em 16/08/21 no Hospital Palmas Medical.
5. Homem, 82 anos, residente em Paraíso do Tocantins. Comorbidades: chagas, bronquite, doença pulmonar obstrutiva crônica e diabetes. Óbito em 13/08/21 no Hospital Regional de Paraíso do Tocantins.
6. Homem, 48 anos, residente em Araguaína. Comorbidade: imunossupressão. Óbito em 13/08/21 no Hospital Municipal de Araguaína.

O DETALHAMENTO DOS CASOS ACUMULADOS PODEM SER ACESSADOS NO SITE DA SECRETARIA DA SAÚDE  
**[integra.saude.to.gov.br/covid19](https://integra.saude.to.gov.br/covid19)**

### OBSERVAÇÕES:

O Estado possui uma plataforma onde todos podem acompanhar os números da Covid-19 no Tocantins: **<http://coronavirus.to.gov.br>**

A Secretaria de Estado da Saúde (SES) esclarece que o banco de dados do Estado é dinâmico, em virtude do fechamento das investigações epidemiológicas, que alteram principalmente locais de residência dos casos positivos, trazendo modificações diárias no acumulado dos municípios e no total geral do Estado.

Os dados consolidados neste boletim são referentes às notificações recebidas no último dia, que podem abordar resultados diagnosticados em dias anteriores e notificados posteriormente ao CIEVS Estadual. Para manter a credibilidade dos dados contabilizados, os gráficos apresentam a distribuição de novos casos de acordo com a data do diagnóstico e não sua notificação, por parte dos municípios. Em cada edição, o boletim apresenta a distribuição dos novos casos também por este critério.

Todas as informações que constam no boletim são provenientes dos sistemas oficiais do Ministério da Saúde alimentados pelos municípios:

**Sistema Gerenciador de Ambiente Laboratorial (GAL)** é o sistema utilizado pelos municípios para cadastro das mostras que serão encaminhadas ao Lacen para realização dos exames.

**E-SUS-VE** é a ferramenta de registro de notificação de casos suspeitos da Covid-19.

**SIVEP-Gripe**, é o Sistema de Informação da Vigilância Epidemiológica da Gripe, utilizado para notificação dos casos de Síndrome Respiratória Aguda Grave (SRAG) em unidades hospitalares e unidades de Pronto Atendimento (UPA).

**SIM** é o sistema de Informação sobre mortalidade, desenvolvido pelo Ministério da Saúde para unificação dos dados sobre óbitos no país.



Considerando o aumento recente de casos positivos que tem demandado tempo excessivo para confirmação de residências junto aos municípios, o Estado prevê o preenchimento correto de informações nas plataformas que serão utilizadas para consolidação dos boletins diários e a atualização da residência nos cartões SUS utilizado nos cadastros dos sistemas.

**O Estado não irá confirmar residências junto aos municípios, estes devem ficar atentos aos dados informados nos Boletins Epidemiológicos diários, nos sistemas de notificação e cadastros de exames no Lacen.**

Qualquer divergência deverá ser informada ao Cievs/COE do Estado que fará as correções nos próximos boletins.

Os dados contidos no boletim são consolidados com resultados de exames realizados no Lacen e notificações recebidas dos municípios até as 23:59h do último dia.

