

NOTIFICAÇÕES PARA COVID-19

CASOS CONFIRMADOS

216.559

CASOS RECUPERADOS

204.792

CASOS ATIVOS
(EM ISOLAMENTO DOMICILIAR OU HOSPITALAR)

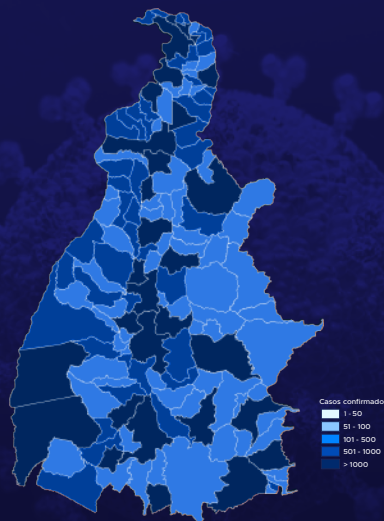
8.117

ÓBITOS

3.650

CASOS NOTIFICADOS

648.435



HOSPITALIZAÇÃO COVID

206

LEITOS PÚBLICOS **144**

CLÍNICOS **57**

UTI COVID **87**

LEITOS PRIVADOS **62**

CLÍNICOS **23**

UTI COVID **39**

VACINÔMETRO

1.047.394

DOSES APLICADAS

525º BOLETIM EPIDEMIOLÓGICO NOTIFICAÇÕES DA COVID-19 NO TOCANTINS

A Secretaria de Estado da Saúde (SES) informa que neste domingo, 22 de agosto, foram contabilizados 167 novos casos confirmados para Covid-19. Deste total, foram registrados 07 nas últimas 24 horas e o restante por exames coletados em dias anteriores e que tiveram seus resultados inseridos no sistema, pelos municípios, na data de ontem.

Desta forma, hoje o Tocantins registra um total de 648.435 pessoas notificadas com a Covid-19 e acumula 216.559 casos confirmados da doença. Destes pacientes 204.792 estão recuperados e 8.117 estão ainda ativos (em isolamento domiciliar ou hospitalar), além de 3.650 óbitos.

TABELA 1. Distribuição dos novos casos confirmados para COVID-19, segundo município de residência, TOCANTINS.

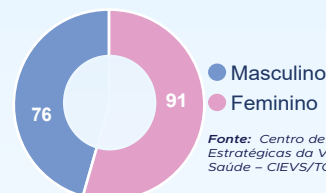
MUNICÍPIO	TOTAL
1 PALMAS	80
2 ARAGUAÍNA	32
3 GURUPI	13
4 WANDERLÂNDIA	8
5 RIACHINHO	7
6 CARIRI DO TOCANTINS	6
7 FORMOSO DO ARAGUAIA	6
8 BABAÇULÂNDIA	3
9 PORTO NACIONAL	3

Fonte: Centro de Informações Epidemiológicas da Vigilância em Saúde - CIEVS/TO

MUNICÍPIO	TOTAL
10 PARAÍSO DO TOCANTINS	2
11 ARAGUATINS	1
12 CHAPADA DE AREIA	1
13 DUERÉ	1
14 LIZARDA	1
15 SÃO VALÉRIO	1
16 SÍTIO NOVO DO TOCANTINS	1
17 TAGUATINGA	1
TOTAL	167

GRÁFICOS 1 E 2. Distribuição dos novos casos confirmados da COVID-19, segundo faixa etária e gênero, TOCANTINS.

0 a 9 anos	12
10 a 19 anos	13
20 a 39 anos	70
40 a 59 anos	50
60 a 69 anos	12
70 e+	10
TOTAL	167



Fonte: Centro de Informações Epidemiológicas da Vigilância em Saúde - CIEVS/TO

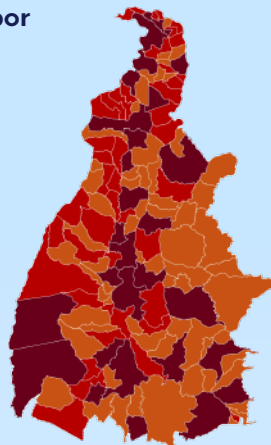

GRÁFICO 3. Perfil dos exames confirmados segundo tipo do teste, TOCANTINS.

RT-PCR	127
SOROLOGIA	21
TESTE RÁPIDO	19

Fonte: LACEN - TO, Acesso GAL em 21/08/2021 e CIEVS.

NOTIFICAÇÕES PARA COVID-19

IMAGEM 1. Distribuição dos casos confirmados por Coronavírus segundo o município de residência.



Fonte: Centro de Informações Estratégicas da Vigilância em Saúde – CIEVS/TO

TABELA 2. Distribuição dos casos confirmados acumulados da COVID-19, segundo município de residência, TOCANTINS.

MUNICÍPIO	TOTAL	MUNICÍPIO	TOTAL
1 PALMAS	49.619	58 PEQUIZEIRO	623
2 ARAGUAÍNA	36.380	59 CASEARA	613
3 GURUPI	14.600	60 ARAGUANÃ	581
4 PORTO NACIONAL	9.623	61 MURICILÂNDIA	569
5 PARAÍSO DO TOCANTINS	7.996	62 SÃO SEBASTIÃO DO TOCANTINS	568
6 COLINAS DO TOCANTINS	7.765	63 ARAGOMINAS	561
7 GUARAI	3.351	64 MONTE DO CARMO	550
8 FORMOSO DO ARAGUAIA	3.160	65 CRISTALÂNDIA	549
9 ARAGUATINS	2.501	66 CARRASCO BONITO	542
10 MIRANORTE	2.476	67 SÃO VALÉRIO	540
11 XAMBIOÁ	2.394	68 PIUM	537
12 TOCANTINÓPOLIS	2.317	69 ITAGUATINS	535
13 PEDRO AFONSO	2.181	70 NAZARÉ	529
14 MIRACEMA DO TOCANTINS	2.055	71 BANDEIRANTES DO TOCANTINS	512
15 LAGOA DA CONFUSÃO	2.017	72 TABOÃO	511
16 DIANÓPOLIS	1.786	73 COUTO MAGALHÃES	505
17 AUGUSTINÓPOLIS	1.745	74 ITAPORÃ DO TOCANTINS	505
18 ANANÁS	1.650	75 ARAPOEMA	504
19 TAGUATINGA	1.469	76 PALMEIRANTE	500
20 ALVORADA	1.448	77 PARANÃ	489
21 PALMEIRÓPOLIS	1.276	78 RIO DOS BOIS	467
22 NATIVIDADE	1.218	79 ITAPIRATINS	466
23 NOVA OLINDA	1.128	80 NOVA ROSALÂNDIA	446
24 ARRAIAS	1.124	81 DUERÉ	436
25 BURITI DO TOCANTINS	1.121	82 MARIANÓPOLIS DO TOCANTINS	425
26 WANDERLÂNDIA	1.118	83 SANTA MARIA DO TOCANTINS	424
27 GOIATINS	1.100	84 CONCEIÇÃO DO TOCANTINS	419
28 AXIXÁ DO TOCANTINS	1.040	85 NOVO ACORDO	414
29 PEIXE	1.036	86 PAU D'ARCO	407
30 PONTE ALTA DO TOCANTINS	1.011	87 PONTE ALTA DO BOM JESUS	402
31 ITACAJÁ	983	88 RIACHINHO	399
32 SILVANÓPOLIS	947	89 APARECIDA DO RIO NEGRO	392
33 ARAGUAÇU	915	90 SANDOLÂNDIA	391
34 COLMÉIA	914	91 CAMPOS LINDOS	370
35 CARIRI DO TOCANTINS	892	92 MAURILÂNDIA DO TOCANTINS	365
36 BABAÇULÂNDIA	879	93 PRAIA NORTE	355
37 TOCANTINIA	874	94 GOIANORTE	352
38 FIGUEIRÓPOLIS	861	95 SANTA ROSA DO TOCANTINS	348
39 COMBINADO	855	96 PRESIDENTE KENNEDY	339
40 SANTA FÉ DO ARAGUAIA	831	97 SANTA RITA DO TOCANTINS	336
41 SÃO BENTO DO TOCANTINS	824	98 RECURSOLÂNDIA	319
42 DIVINÓPOLIS DO TOCANTINS	807	99 PINDORAMA DO TOCANTINS	318
43 DOIS IRMÃOS DO TOCANTINS	796	100 RIO SONO	314
44 BARROLÂNDIA	787	101 SUCUPIRA	304
45 ARAGUACEMA	739	102 ABREULÂNDIA	302
46 ESPERANTINA	731	103 JAÚ DO TOCANTINS	293
47 DARCINÓPOLIS	725	104 TALISMÃ	293
48 ALIANÇA DO TOCANTINS	720	105 LAGOA DO TOCANTINS	288
49 SÍTIO NOVO DO TOCANTINS	684	106 SANTA TEREZA DO TOCANTINS	286
50 AGUIARNÓPOLIS	672	107 AURORA DO TOCANTINS	278
51 FILADÉLFIA	667	108 PUGMIL	276
52 BREJINHO DE NAZARÉ	658	109 CARMOLÂNDIA	274
53 SAMPAIO	649	110 NOVO JARDIM	257
54 BERNARDO SAYÃO	644	111 BRASILÂNDIA DO TOCANTINS	248
55 FÁTIMA	643	112 ALMAS	239
56 PALMEIRAS DO TOCANTINS	636	113 ANGICO	236
57 SÃO MIGUEL DO TOCANTINS	633	114 PIRAQUÊ	235

Fonte: Centro de Informações Estratégicas da Vigilância em Saúde – CIEVS/TO

NOTIFICAÇÕES PARA COVID-19

MUNICÍPIO	TOTAL
115 CENTENÁRIO	217
116 TUPIRAMA	207
117 SÃO SALVADOR DO TOCANTINS	205
118 MATEIROS	203
119 LUZINÓPOLIS	201
120 SANTA TEREZINHA DO TOCANTINS	191
121 CHAPADA DA NATIVIDADE	189
122 CHAPADA DE AREIA	181
123 TUPIRATINS	180
124 LAJEADO	178
125 LAVANDEIRA	177
126 BOM JESUS DO TOCANTINS	171
127 TAIPAS DO TOCANTINS	169

MUNICÍPIO	TOTAL
128 RIO DA CONCEIÇÃO	168
129 BARRA DO OURO	167
130 MONTE SANTO DO TOCANTINS	167
131 IPUEIRAS	163
132 PORTO ALEGRE DO TOCANTINS	162
133 SÃO FÉLIX DO TOCANTINS	162
134 CRIXÁS DO TOCANTINS	158
135 JUARINA	156
136 LIZARDA	155
137 NOVO ALEGRE	150
138 OLIVEIRA DE FÁTIMA	147
139 CACHOEIRINHA	128
TOTAL	216.559

TABELA 3. Distribuição dos óbitos confirmados acumulados da COVID-19, segundo município de residência, TOCANTINS.

MUNICÍPIO	TOTAL
1 PALMAS	617
2 ARAGUAÍNA	510
3 GURUPI	265
4 PORTO NACIONAL	204
5 PARAÍSO DO TOCANTINS	178
6 COLINAS DO TOCANTINS	156
7 GUARÁI	78
8 ARAGUATINS	67
9 FORMOSO DO ARAGUAIA	62
10 MIRANORTE	57
11 MIRACEMA DO TOCANTINS	53
12 NOVA OLINDA	48
13 TOCANTINÓPOLIS	45
14 DIANÓPOLIS	36
15 XAMBIOÁ	33
16 AUGUSTINÓPOLIS	31
17 PALMEIRÓPOLIS	29
18 PEDRO AFONSO	29
19 TAGUATINGA	29
20 ANANÁS	27
21 COLMÉIA	26
22 ALVORADA	25
23 LAGOA DA CONFUSÃO	24
24 NATIVIDADE	24
25 SILVANÓPOLIS	23
26 ALIANÇA DO TOCANTINS	21
27 ARAGUAÇU	21
28 AXIXÁ DO TOCANTINS	21
29 BURITI DO TOCANTINS	21
30 PEIXE	21
31 BARROLÂNDIA	20
32 DOIS IRMÃOS DO TOCANTINS	20
33 ESPERANTINA	19
34 BREJINHO DE NAZARÉ	17
35 FIGUEIRÓPOLIS	17
36 GOIATINS	17
37 WANDERLÂNDIA	17
38 ARAGUANÃ	16
39 CRISTALÂNDIA	16
40 PONTE ALTA DO TOCANTINS	16
41 CARIRI DO TOCANTINS	15
42 ITACAJÁ	15
43 ITAGUATINS	15
44 SÃO MIGUEL DO TOCANTINS	15
45 ARAGUACEMA	14
46 CASEARA	14
47 SÃO VALÉRIO	14
48 AGUIARNÓPOLIS	13
49 APARECIDA DO RIO NEGRO	13
50 ARRAIAS	13
51 BERNARDO SAYÃO	13
52 COMBINADO	13
53 MARIANÓPOLIS DO TOCANTINS	13
54 SANTA FÉ DO ARAGUAIA	13
55 TOCANTÍNIA	13
56 ARAPOEMA	12
57 CONCEIÇÃO DO TOCANTINS	12
58 DARCINÓPOLIS	12
59 MONTE DO CARMO	12
60 NOVA ROSALÂNDIA	12
61 ARAGOMINAS	11
62 JAU DO TOCANTINS	11
63 PEQUIZEIRO	11
64 DIVINÓPOLIS DO TOCANTINS	10
65 DUERÉ	10
66 FÁTIMA	10
67 PONTE ALTA DO BOM JESUS	10
68 SAMPAIO	10

Fonte: Centro de Informações Estratégicas da Vigilância em Saúde – CIEVS/TO

MUNICÍPIO	TOTAL
69 FILADÉLFIA	9
70 PRAIA NORTE	9
71 SANDOLÂNDIA	9
72 SÃO BENTO DO TOCANTINS	9
73 SÍTIO NOVO DO TOCANTINS	9
74 BABAÇULÂNDIA	8
75 BANDEIRANTES DO TOCANTINS	8
76 COUTO MAGALHÃES	8
77 TABOCÃO	8
78 PALMEIRANTE	8
79 PARANÁ	8
80 PAU D'ARCO	8
81 RIACHINHO	8
82 RIO DOS BOIS	8
83 SÃO SEBASTIÃO DO TOCANTINS	8
84 BARRA DO OURO	7
85 CENTENÁRIO	7
86 GOIANORTE	7
87 LAGOA DO TOCANTINS	7
88 NAZARÉ	7
89 PIUM	7
90 PRESIDENTE KENNEDY	7
91 RECURSOLÂNDIA	7
92 SANTA ROSA DO TOCANTINS	7
93 SANTA TEREZA DO TOCANTINS	7
94 ABREULÂNDIA	6
95 AURORA DO TOCANTINS	6
96 BRASILÂNDIA DO TOCANTINS	6
97 CARMOLÂNDIA	6
98 CARRASCO BONITO	6
99 MONTE SANTO DO TOCANTINS	6
100 NOVO ACORDO	6
101 NOVO ALEGRE	6
102 PALMEIRAS DO TOCANTINS	6
103 PINDORAMA DO TOCANTINS	6
104 ALMAS	5
105 SANTA TEREZINHA DO TOCANTINS	5
106 ANGICO	4
107 CAMPOS LINDOS	4
108 IPUEIRAS	4
109 ITAPIRATINS	4
110 LAJEADO	4
111 LIZARDA	4
112 MAURILÂNDIA DO TOCANTINS	4
113 SÃO SALVADOR DO TOCANTINS	4
114 BOM JESUS DO TOCANTINS	3
115 CHAPADA DE AREIA	3
116 ITAPORÃ DO TOCANTINS	3
117 RIO SONO	3
118 SANTA MARIA DO TOCANTINS	3
119 TUPIRATINS	3
120 CACHOEIRINHA	2
121 CHAPADA DA NATIVIDADE	2
122 JUARINA	2
123 LUZINÓPOLIS	2
124 MURICILÂNDIA	2
125 NOVO JARDIM	2
126 PORTO ALEGRE DO TOCANTINS	2
127 PUGMIL	2
128 RIO DA CONCEIÇÃO	2
129 SANTA RITA DO TOCANTINS	2
130 SÃO FÉLIX DO TOCANTINS	2
131 SUCUPIRA	2
132 TALISMÃ	2
133 TUPIRAMA	2
134 OLIVEIRA DE FÁTIMA	1
135 PIRAQUÊ	1
TOTAL	3.650

DETALHE DOS NOVOS ÓBITOS

1. Homem, 70 anos, residente em Paraíso do Tocantins. Comorbidades: insuficiência renal crônica e insuficiência cardíaca. Óbito em 15/08/21 no Hospital Unimed Palmas.
2. Homem, 83 anos, residente em Paraíso do Tocantins. Comorbidades: não relatada. Óbito em 03/04/21 no Hospital Geral de Palmas.
3. Mulher, 83 anos, residente em Lizarda. Comorbidades: não relatada. Óbito dia 29/03/21 no Hospital Palmas Medical Center.
4. Mulher, 67 anos, residente em Araguaína. Comorbidades: doença pulmonar obstrutiva crônica e arritmia cardíaca. Óbito em 16/08/21 no Hospital Municipal de Araguaína.

O DETALHAMENTO DOS CASOS ACUMULADOS PODEM SER ACESSADOS NO SITE DA SECRETARIA DA SAÚDE
integra.saude.to.gov.br/covid19

OBSERVAÇÕES:

O Estado possui uma plataforma onde todos podem acompanhar os números da Covid-19 no Tocantins: **<http://coronavirus.to.gov.br>**

A Secretaria de Estado da Saúde (SES) esclarece que o banco de dados do Estado é dinâmico, em virtude do fechamento das investigações epidemiológicas, que alteram principalmente locais de residência dos casos positivos, trazendo modificações diárias no acumulado dos municípios e no total geral do Estado.

Os dados consolidados neste boletim são referentes às notificações recebidas no último dia, que podem abordar resultados diagnosticados em dias anteriores e notificados posteriormente ao Cievs Estadual. Para manter a credibilidade dos dados contabilizados, os gráficos apresentam a distribuição de novos casos de acordo com a data do diagnóstico e não sua notificação, por parte dos municípios. Em cada edição, o boletim apresenta a distribuição dos novos casos também por este critério.

Todas as informações que constam no boletim são provenientes dos sistemas oficiais do Ministério da Saúde alimentados pelos municípios:

Sistema Gerenciador de Ambiente Laboratorial (GAL) é o sistema utilizado pelos municípios para cadastro das mostras que serão encaminhadas ao Lacen para realização dos exames.

E-SUS-VE é a ferramenta de registro de notificação de casos suspeitos da Covid-19.

SIVEP-Gripe, é o Sistema de Informação da Vigilância Epidemiológica da Gripe, utilizado para notificação dos casos de Síndrome Respiratória Aguda Grave (SRAG) em unidades hospitalares e unidades de Pronto Atendimento (UPA).

SIM é o sistema de Informação sobre mortalidade, desenvolvido pelo Ministério da Saúde para unificação dos dados sobre óbitos no país.

Considerando o aumento recente de casos positivos que tem demandado tempo excessivo para confirmação de residências junto aos municípios, o Estado prevê o preenchimento correto de informações nas plataformas que serão utilizadas para consolidação dos boletins diários e a atualização da residência nos cartões SUS utilizado nos cadastros dos sistemas.

O Estado não irá confirmar residências junto aos municípios, estes devem ficar atentos aos dados informados nos Boletins Epidemiológicos diários, nos sistemas de notificação e cadastros de exames no Lacen.

Qualquer divergência deverá ser informada ao Cievs/COE do Estado que fará as correções nos próximos boletins.

Os dados contidos no boletim são consolidados com resultados de exames realizados no Lacen e notificações recebidas dos municípios até as 23:59h do último dia.