

CASOS CONFIRMADOS

218.079

CASOS RECUPERADOS

205.744

CASOS ATIVOS
(EM ISOLAMENTO DOMICILIAR OU HOSPITALAR)

8.665

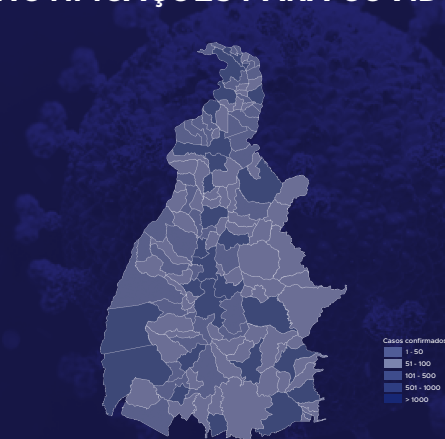
ÓBITOS

3.670

CASOS NOTIFICADOS

653.703

NOTIFICAÇÕES PARA COVID-19



HOSPITALIZAÇÃO COVID

171

LEITOS PÚBLICOS **132**

CLÍNICOS **51**

UTI COVID **81**

LEITOS PRIVADOS **39**

CLÍNICOS **11**

UTI COVID **28**

VACINÔMETRO

1.135.813

DOSES APLICADAS

530º BOLETIM EPIDEMIOLÓGICO DE NOTIFICAÇÕES DA COVID-19 NO TOCANTINS

A Secretaria de Estado da Saúde (SES) informa que nesta sexta-feira, 27 de agosto, foram contabilizados 343 novos casos confirmados para Covid-19. Deste total, foram registrados 36 nas últimas 24 horas e o restante por exames coletados em dias anteriores e que tiveram seus resultados inseridos no sistema, pelos municípios, na data de ontem.

Desta forma, hoje o Tocantins registra um total de **653.703** pessoas notificadas com a Covid-19 e acumula **218.079** casos confirmados da doença. Destes pacientes **205.744** estão recuperados e **8.665** estão ainda ativos (em isolamento domiciliar ou hospitalar), além de **3.670** óbitos.

TABELA 1. Distribuição dos novos casos confirmados para COVID-19, segundo município de residência, TOCANTINS.

MUNICÍPIO	TOTAL
PALMAS	90
ARAGUAÍNA	51
COMBINADO	26
PARANÁ	26
FORMOSO DO ARAGUAIA	17
PORTO NACIONAL	14
GURUPI	10
RIACHINHO	10
TOCANTINÓPOLIS	10
ARAPOEMA	7
SANDOLÂNDIA	6
ARAGUATINS	5
DOIS IRMAOS DO TOCANTINS	5
GOIATINS	5
MIRANORTE	5
CARIRI DO TOCANTINS	3
LAGOA DA CONFUSAO	3
PORTO ALEGRE DO TOCANTINS	3
SILVANÓPOLIS	3
ABREULÂNDIA	2
ARAGOMINAS	2
ARAGUACEMA	2
ARAGUANÃ	2
ITAPIRATINS	2
NOVA ROSALÂNDIA	2
PARAÍSO DO TOCANTINS	2
SÃO VALÉRIO	2
TAGUATINGA	2
TOCANTÍNIA	2
WANDERLÂNDIA	2
ALVORADA	1
AUGUSTINÓPOLIS	1

Fonte: Centro de Informações Estratégicas
da Vigilância em Saúde - CIEVS/TO

MUNICÍPIO	TOTAL
BRASILÂNDIA DO TOCANTINS	1
COLINAS DO TOCANTINS	1
CONCEIÇÃO DO TOCANTINS	1
DIANÓPOLIS	1
GUARÁI	1
ITAPORÃ DO TOCANTINS	1
JAÚ DO TOCANTINS	1
LUZINÓPOLIS	1
NOVA OLINDA	1
PALMEIRÓPOLIS	1
PEDRO AFONSO	1
PEQUIZEIRO	1
PINDORAMA DO TOCANTINS	1
PIRAQUÊ	1
PIUM	1
RIO DOS BOIS	1
RIO SONO	1
SÃO SALVADOR DO TOCANTINS	1
SÃO SEBASTIAO DO TOCANTINS	1
XAMBIOÁ	1
TOTAL	343

GRÁFICO 1. GRÁFICO 1. Distribuição dos novos casos confirmados da COVID-19, segundo sexo, TOCANTINS.

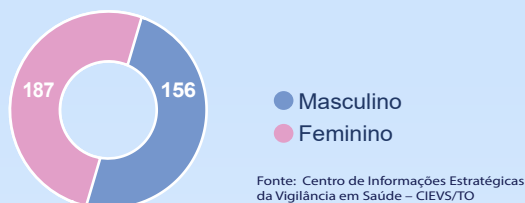


GRÁFICO 2. Distribuição dos novos casos confirmados da COVID-19, segundo Faixa Etária, TOCANTINS.

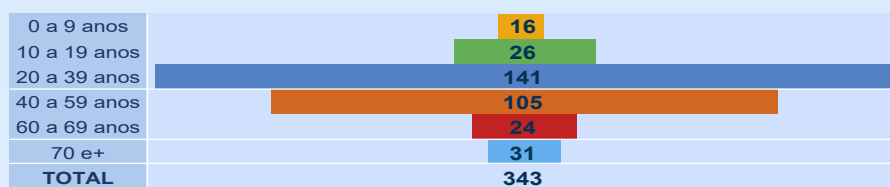
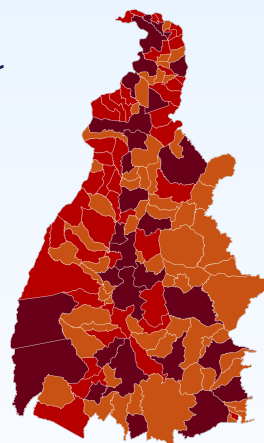


GRÁFICO 3. Perfil dos exames confirmados segundo tipo do teste, TOCANTINS.



IMAGEM 1. Distribuição dos casos confirmados por Coronavírus segundo o município de residência.



Fonte: Centro de Informações Estratégicas da Vigilância em Saúde – CIEVS/TO

NOTIFICAÇÕES PARA COVID-19

TABELA 2. Distribuição dos casos confirmados acumulados da COVID-19, segundo município de residência, TOCANTINS.

MUNICÍPIO	TOTAL
PALMAS	50.050
ARAGUAÍNA	36.576
GURUPI	14.705
PORTO NACIONAL	9.680
PARAÍSO DO TOCANTINS	8.018
COLINAS DO TOCANTINS	7.801
GUARÁI	3.362
FORMOSO DO ARAGUAIA	3.218
ARAGUATINS	2.511
MIRANORTE	2.483
XAMBIOÁ	2.398
TOCANTINÓPOLIS	2.378
PEDRO AFONSO	2.187
MIRACEMA DO TOCANTINS	2.062
LAGOA DA CONFUSÃO	2.028
DIANÓPOLIS	1.791
AUGUSTINÓPOLIS	1.757
ANANÁS	1.652
TAGUATINGA	1.482
ALVORADA	1.458
PALMEIRÓPOLIS	1.285
NATIVIDADE	1.218
BURITI DO TOCANTINS	1.142
NOVA OLINDA	1.136
ARRAIAS	1.126
WANDERLÂNDIA	1.126
GOIATINS	1.106
AXIXÁ DO TOCANTINS	1.040
PEIXE	1.036
PONTE ALTA DO TOCANTINS	1.011
ITACAJÁ	987
SILVANÓPOLIS	951
COLMÉIA	925
ARAGUAÇU	922
COMBINADO	916
CARIRI DO TOCANTINS	899
BABAÇULÂNDIA	881
TOCANTÍNIA	881
FIGUEIRÓPOLIS	875
SANTA FÉ DO ARAGUAIA	834

Fonte: Centro de Informações Estratégicas
da Vigilância em Saúde – CIEVS/TO

MUNICÍPIO	TOTAL
SÃO BENTO DO TOCANTINS	824
DIVINÓPOLIS DO TOCANTINS	808
DOIS IRMÃOS DO TOCANTINS	806
BARROLÂNDIA	788
ARAGUACEMA	756
DARCINÓPOLIS	732
ESPERANTINA	731
ALIANÇA DO TOCANTINS	722
SÍTIO NOVO DO TOCANTINS	690
AGUIARNÓPOLIS	672
FILADÉLFIA	667
BREJINHO DE NAZARÉ	658
SAMPAIO	649
BERNARDO SAYÃO	644
FÁTIMA	643
PALMEIRAS DO TOCANTINS	638
SÃO MIGUEL DO TOCANTINS	636
PEQUIZEIRO	623
CASEARA	613
ARAGUANÃ	583
SÃO SEBASTIÃO DO TOCANTINS	570
MURICILÂNDIA	569
ARAGOMINAS	567
MONTE DO CARMO	550
CRISTALÂNDIA	549
ITAGUATINS	545
SÃO VALÉRIO	545
CARRASCO BONITO	542
PIUM	538
NAZARE	531
PARANÃ	515
BANDEIRANTES DO TOCANTINS	514
TABOÇÃO	514
ARAPOEMA	511
COUTO MAGALHÃES	508
ITAPORÃ DO TOCANTINS	507
PALMEIRANTE	500
ITAPIRATINS	471
RIO DOS BOIS	470
NOVA ROSALÂNDIA	448

MUNICÍPIO	TOTAL
SANTA MARIA DO TOCANTINS	447
DUERÉ	436
CONCEIÇÃO DO TOCANTINS	428
MARIANÓPOLIS DO TOCANTINS	426
NOVO ACORDO	417
RIACHINHO	410
PAU D'ARCO	407
PONTE ALTA DO BOM JESUS	407
SANDOLÂNDIA	401
APARECIDA DO RIO NEGRO	392
CAMPOS LINDOS	371
MAURILÂNDIA DO TOCANTINS	365
PRAIA NORTE	357
GOIANORTE	356
SANTA ROSA DO TOCANTINS	352
PRESIDENTE KENNEDY	340
SANTA RITA DO TOCANTINS	336
PINDORAMA DO TOCANTINS	319
RECURSOLÂNDIA	319
RIO SONO	316
SUCUPIRA	312
ABREULÂNDIA	308
TALISMÃ	296
JAÚ DO TOCANTINS	294
LAGOA DO TOCANTINS	289
SANTA TEREZA DO TOCANTINS	286
AURORA DO TOCANTINS	279
PUGMIL	276
CARMOLÂNDIA	274
NOVO JARDIM	259
BRASILÂNDIA DO TOCANTINS	250

MUNICÍPIO	TOTAL
ALMAS	239
ANGICO	236
PIRAQUÊ	236
CENTENÁRIO	217
TUPIRAMA	208
SÃO SALVADOR DO TOCANTINS	207
LUZINÓPOLIS	204
MATEIROS	203
SANTA TEREZINHA DO TOCANTINS	193
CHAPADA DA NATIVIDADE	189
TUPIRATINS	186
PORTO ALEGRE DO TOCANTINS	182
CHAPADA DE AREIA	181
LAJEADO	180
LAVANDEIRA	177
BOM JESUS DO TOCANTINS	174
TAIPAS DO TOCANTINS	169
RIO DA CONCEIÇÃO	168
BARRA DO OURO	167
MONTE SANTO DO TOCANTINS	167
IPUEIRAS	164
SÃO FÉLIX DO TOCANTINS	162
CRIXÁS DO TOCANTINS	161
NOVO ALEGRE	157
JUARINA	156
LIZARDA	155
OLIVEIRA DE FÁTIMA	147
CACHOEIRINHA	128
TOTAL	218.079

NOTIFICAÇÕES PARA COVID-19

TABELA 3. Distribuição dos óbitos confirmados acumulados da COVID-19, segundo município de residência, TOCANTINS.

MUNICÍPIO	TOTAL
PALMAS	617
ARAGUAÍNA	513
GURUPI	268
PORTO NACIONAL	204
PARAÍSO DO TOCANTINS	178
COLINAS DO TOCANTINS	156
GUARÁI	78
ARAGUATINS	67
FORMOSO DO ARAGUAIA	63
MIRANORTE	57
MIRACEMA DO TOCANTINS	53
NOVA OLINDA	48
TOCANTINÓPOLIS	46
DIANÓPOLIS	36
XAMBIOÁ	33
AUGUSTINÓPOLIS	32
COLMÉIA	29
PALMEIRÓPOLIS	29
PEDRO AFONSO	29
TAGUATINGA	29
ANANÁS	27
ALVORADA	25
LAGOA DA CONFUSÃO	24
NATIVIDADE	24
SILVANÓPOLIS	23
ALIANÇA DO TOCANTINS	22
ARAGUAÇU	21
AXIXÁ DO TOCANTINS	21
BURITI DO TOCANTINS	21
PEIXE	21
BARROLÂNDIA	20
DOIS IRMÃOS DO TOCANTINS	20
ESPERANTINA	19
BREJINHO DE NAZARÉ	17
FIGUEIRÓPOLIS	17
GOIATINS	17
WANDERLÂNDIA	17
ARAGUANÃ	16
CARIRI DO TOCANTINS	16
CRISTALÂNDIA	16
PONTE ALTA DO TOCANTINS	16
SÃO MIGUEL DO TOCANTINS	16
ITACAJÁ	15
ITAGUATINS	15
ARAGUACEMA	14
CASEARA	14
COMBINADO	14
SÃO VALÉRIO	14
AGUIARNÓPOLIS	13
APARECIDA DO RIO NEGRO	13
ARRAIAS	13
BERNARDO SAYAO	13
MARIANÓPOLIS DO TOCANTINS	13
SANTA FÉ DO ARAGUAIA	13
TOCANTÍNIA	13
ARAPOEMA	12
CONCEIÇÃO DO TOCANTINS	12
DARCINÓPOLIS	12
JAÚ DO TOCANTINS	12
MONTE DO CARMO	12
NOVA ROSALÂNDIA	12
ARAGOMINAS	11
PEQUIZEIRO	11
DIVINÓPOLIS DO TOCANTINS	10
DUERÉ	10
FÁTIMA	10
PONTE ALTA DO BOM JESUS	10
SAMPAIO	10

Fonte: Centro de Informações Estratégicas
da Vigilância em Saúde – CIEVS/TO

MUNICÍPIO	TOTAL
FILADÉLFIA	9
PRAIA NORTE	9
RIACHINHO	9
SANDOLÂNDIA	9
SÃO BENTO DO TOCANTINS	9
SÍTIO NOVO DO TOCANTINS	9
BABAÇULÂNDIA	8
BANDEIRANTES DO TOCANTINS	8
COUTO MAGALHÃES	8
TABOCÃO	8
PALMEIRANTE	8
PARANÃ	8
PAU D'ARCO	8
PIUM	8
RIO DOS BOIS	8
SÃO SEBASTIÃO DO TOCANTINS	8
BARRA DO OURO	7
CENTENÁRIO	7
GOIANORTE	7
LAGOA DO TOCANTINS	7
NAZARÉ	7
NOVO ALEGRE	7
PRESIDENTE KENNEDY	7
RECURSOLÂNDIA	7
SANTA ROSA DO TOCANTINS	7
SANTA TEREZA DO TOCANTINS	7
ABREULÂNDIA	6
AURORA DO TOCANTINS	6
BRASILÂNDIA DO TOCANTINS	6
CARMOLÂNDIA	6
CARRASCO BONITO	6
MONTE SANTO DO TOCANTINS	6
NOVO ACORDO	6
PALMEIRAS DO TOCANTINS	6
PINDORAMA DO TOCANTINS	6
ALMAS	5
SANTA TEREZINHA DO TOCANTINS	5
ANGICO	4
CAMPOS LINDOS	4
IPUEIRAS	4
ITAPIRATINS	4
LAJEADO	4
LIZARDA	4
MAURILÂNDIA DO TOCANTINS	4
SÃO SALVADOR DO TOCANTINS	4
BOM JESUS DO TOCANTINS	3
CHAPADA DE AREIA	3
ITAPORÃ DO TOCANTINS	3
RIO SONO	3
SANTA MARIA DO TOCANTINS	3
TUPIRATINS	3
CACHOEIRINHA	2
CHAPADA DA NATIVIDADE	2
JUARINA	2
LUZINÓPOLIS	2
MURICILÂNDIA	2
NOVO JARDIM	2
PORTO ALEGRE DO TOCANTINS	2
PUGMIL	2
RIO DA CONCEIÇÃO	2
SANTA RITA DO TOCANTINS	2
SÃO FÉLIX DO TOCANTINS	2
SUCUPIRA	2
TALISMÃ	2
TUPIRAMA	2
OLIVEIRA DE FATIMA	1
PIRAQUÊ	1
TOTAL	3.670

DETALHES DOS NOVOS ÓBITOS

Mulher, 40 anos, residente em Tocantínia. Comorbidades: Doença degenerativa e Hepatite B crônica. Óbito em 07/04/21 no Hospital Regional de Miracema.

Homem, 71 anos, residente em Pium. Comorbidades: não relatada. Óbito em 04/04/2021 no Instituto Ortopédico de Palmas (IOP).

Homem, 85 anos, residente em Jaú do Tocantins. Comorbidades: não relatada. Óbito em 22/08/21 no Hospital Regional de Gurupi.

O DETALHAMENTO DOS CASOS ACUMULADOS PODEM SER ACESSADOS NO SITE DA SECRETARIA DA SAÚDE
integra.saude.to.gov.br/covid19

OBSERVAÇÕES:

O Estado possui uma plataforma onde todos podem acompanhar os números da Covid-19 no Tocantins: **<http://coronavirus.to.gov.br>**

A Secretaria de Estado da Saúde (SES) esclarece que o banco de dados do Estado é dinâmico, em virtude do fechamento das investigações epidemiológicas, que alteram principalmente locais de residência dos casos positivos, trazendo modificações diárias no acumulado dos municípios e no total geral do Estado.

Os dados consolidados neste boletim são referentes às notificações recebidas no último dia, que podem abordar resultados diagnosticados em dias anteriores e notificados posteriormente ao Cievs Estadual. Para manter a credibilidade dos dados contabilizados, os gráficos apresentam a distribuição de novos casos de acordo com a data do diagnóstico e não sua notificação, por parte dos municípios. Em cada edição, o boletim apresenta a distribuição dos novos casos também por este critério.

Todas as informações que constam no boletim são provenientes dos sistemas oficiais do Ministério da Saúde alimentados pelos municípios:

Sistema Gerenciador de Ambiente Laboratorial (GAL) é o sistema utilizado pelos municípios para cadastro das mostras que serão encaminhadas ao Lacen para realização dos exames.

E-SUS-VE é a ferramenta de registro de notificação de casos suspeitos da Covid-19.

SIVEP-Gripe, é o Sistema de Informação da Vigilância Epidemiológica da Gripe, utilizado para notificação dos casos de Síndrome Respiratória Aguda Grave (SRAG) em unidades hospitalares e unidades de Pronto Atendimento (UPA).

SIM é o sistema de Informação sobre mortalidade, desenvolvido pelo Ministério da Saúde para unificação dos dados sobre óbitos no país.



Considerando o aumento recente de casos positivos que tem demandado tempo excessivo para confirmação de residências junto aos municípios, o Estado prevê o preenchimento correto de informações nas plataformas que serão utilizadas para consolidação dos boletins diários e a atualização da residência nos cartões SUS utilizado nos cadastros dos sistemas.

O Estado não irá confirmar residências junto aos municípios, estes devem ficar atentos aos dados informados nos Boletins Epidemiológicos diários, nos sistemas de notificação e cadastros de exames no Lacen.

Qualquer divergência deverá ser informada ao Cievs/COE do Estado que fará as correções nos próximos boletins.

Os dados contidos no boletim são consolidados com resultados de exames realizados no Lacen e notificações recebidas dos municípios até as 23:59h do último dia.