

NOTIFICAÇÕES PARA COVID-19

CASOS CONFIRMADOS

220.044

CASOS RECUPERADOS

210.430

CASOS ATIVOS
(EM ISOLAMENTO DOMICILIAR OU HOSPITALAR)

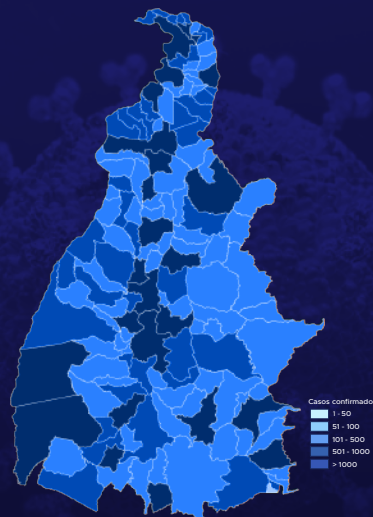
5.914

ÓBITOS

3.700

CASOS NOTIFICADOS

661.478



HOSPITALIZAÇÃO COVID

160

LEITOS PÚBLICOS **120**

CLÍNICOS **41**

UTI COVID **79**

LEITOS PRIVADOS **40**

CLÍNICOS **10**

UTI COVID **30**

VACINÔMETRO

1.231.774

DOSES APLICADAS

539º BOLETIM EPIDEMIOLÓGICO NOTIFICAÇÕES DA COVID-19 NO TOCANTINS

A Secretaria de Estado da Saúde (SES) informa que neste domingo, 05 de setembro, foram contabilizados 96 novos casos confirmados para Covid-19. Deste total, foram registrados 13 nas últimas 24 horas e o restante por exames coletados em dias anteriores e que tiveram seus resultados inseridos no sistema, pelos municípios, na data de ontem.

Desta forma, hoje o Tocantins registra um total de 661.478 pessoas notificadas com a Covid-19 e acumula 220.044 casos confirmados da doença. Destes pacientes 210.430 estão recuperados e 5.914 estão ainda ativos (em isolamento domiciliar ou hospitalar), além de 3.700 óbitos.

TABELA 1. Distribuição dos novos casos confirmados para COVID-19, segundo município de residência, TOCANTINS.

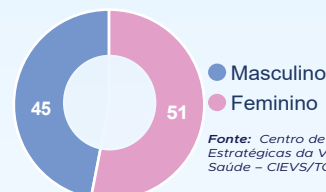
MUNICÍPIO	TOTAL
1 ARAGUAÍNA	25
2 PALMAS	18
3 GURUPI	11
4 SÍTIO NOVO DO TOCANTINS	10
5 PORTO NACIONAL	7
6 WANDERLÂNDIA	7
7 FORMOSO DO ARAGUAIA	6

Fonte: Centro de Informações Estratégicas de Vigilância em Saúde - CIEVS/TO

MUNICÍPIO	TOTAL
8 FIGUEIRÓPOLIS	5
9 SÃO VALÉRIO	2
10 ANGICO	1
11 ARAGUATINS	1
12 CASEARA	1
13 COLINAS DO TOCANTINS	1
14 MIRANORTE	1
TOTAL	96

GRÁFICOS 1 E 2. Distribuição dos novos casos confirmados da COVID-19, segundo faixa etária e gênero, TOCANTINS.

0 a 9 anos	8
10 a 19 anos	5
20 a 39 anos	44
40 a 59 anos	21
60 a 69 anos	8
70 e+	10
TOTAL	96



Fonte: Centro de Informações Estratégicas de Vigilância em Saúde - CIEVS/TO

GRÁFICO 3. Perfil dos exames confirmados segundo tipo do teste, TOCANTINS.

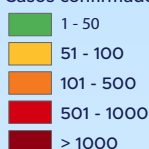
RT-PCR	52
SOROLOGIA	13
TESTE RÁPIDO	31

Fonte: LACEN - TO, Acesso GAL em 04/09/2021 e CIEVS.

NOTIFICAÇÕES PARA COVID-19

IMAGEM 1. Distribuição dos casos confirmados por Coronavírus segundo o município de residência.

Casos confirmados



Fonte: Centro de Informações Estratégicas da Vigilância em Saúde – CIEVS/TO

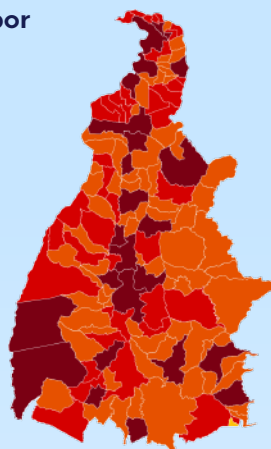


TABELA 2. Distribuição dos casos confirmados acumulados da COVID-19, segundo município de residência, TOCANTINS.

MUNICÍPIO	TOTAL	MUNICÍPIO	TOTAL
1 PALMAS	50.678	56 PALMEIRAS DO TOCANTINS	640
2 ARAGUAÍNA	36.886	57 SÃO MIGUEL DO TOCANTINS	637
3 GURUPI	14.833	58 PEQUIZEIRO	624
4 PORTO NACIONAL	9.743	59 CASEARA	618
5 PARAÍSO DO TOCANTINS	8.057	60 ARAGUANÃ	583
6 COLINAS DO TOCANTINS	7.842	61 SÃO SEBASTIÃO DO TOCANTINS	574
7 GUARÁI	3.395	62 MURICILÂNDIA	569
8 FORMOSO DO ARAGUAIA	3.287	63 ARAGOMINAS	567
9 ARAGUATINS	2.519	64 MONTE DO CARMO	559
10 MIRANORTE	2.493	65 SÃO VALÉRIO	554
11 TOCANTINÓPOLIS	2.424	66 CRISTALÂNDIA	553
12 XAMBIOÁ	2.410	67 ITAGUATINS	550
13 PEDRO AFONSO	2.190	68 CARRASCO BONITO	542
14 MIRACEMA DO TOCANTINS	2.078	69 PIUM	538
15 LAGOA DA CONFUSÃO	2.043	70 NAZARÉ	533
16 DIANÓPOLIS	1.803	71 PARANÃ	525
17 AUGUSTINÓPOLIS	1.768	72 BANDEIRANTES DO TOCANTINS	520
18 ANANÁS	1.660	73 ARAPOEMA	517
19 TAGUATINGA	1.504	74 TABOCÃO	515
20 ALVORADA	1.467	75 COUTO MAGALHÃES	512
21 PALMEIRÓPOLIS	1.292	76 ITAPORÃ DO TOCANTINS	510
22 NATIVIDADE	1.225	77 PALMEIRANTE	500
23 NOVA OLINDA	1.152	78 ITAPIRATINS	478
24 WANDERLÂNDIA	1.152	79 RIO DOS BOIS	470
25 BURITI DO TOCANTINS	1.149	80 NOVA ROSALÂNDIA	450
26 ARRAIAS	1.129	81 SANTA MARIA DO TOCANTINS	447
27 GOIATINS	1.127	82 DUERÉ	436
28 PEIXE	1.054	83 CONCEIÇÃO DO TOCANTINS	433
29 AXIXÁ DO TOCANTINS	1.043	84 MARIANÓPOLIS DO TOCANTINS	426
30 PONTE ALTA DO TOCANTINS	1.013	85 NOVO ACORDO	418
31 ITACAJÁ	994	86 RIACHINHO	415
32 SILVANÓPOLIS	951	87 SANDOLÂNDIA	411
33 COMBINADO	944	88 PAU D'ARCO	407
34 ARAGUAÇU	929	89 PONTE ALTA DO BOM JESUS	407
35 COLMÊIA	927	90 APARECIDA DO RIO NEGRO	392
36 CARIRI DO TOCANTINS	910	91 CAMPOS LINDOS	390
37 FIGUEIRÓPOLIS	905	92 MAURILÂNDIA DO TOCANTINS	366
38 BABAÇULÂNDIA	883	93 GOIANORTE	362
39 TOCANTÍNIA	883	94 PRAIA NORTE	358
40 SANTA FÉ DO ARAGUAIA	839	95 SANTA ROSA DO TOCANTINS	352
41 SÃO BENTO DO TOCANTINS	828	96 PRESIDENTE KENNEDY	345
42 DOIS IRMÃOS DO TOCANTINS	812	97 SANTA RITA DO TOCANTINS	336
43 DIVINÓPOLIS DO TOCANTINS	809	98 PINDORAMA DO TOCANTINS	323
44 BARROLÂNDIA	788	99 RECURSOLÂNDIA	319
45 ARAGUACEMA	767	100 RIO SONO	318
46 DARCIÓPOLIS	736	101 ABREULÂNDIA	315
47 ESPERANTINA	731	102 SUCUPIRA	313
48 ALIANÇA DO TOCANTINS	727	103 TALISMÃ	296
49 SÍTIO NOVO DO TOCANTINS	701	104 JAÚ DO TOCANTINS	295
50 AGUIARNÓPOLIS	673	105 LAGOA DO TOCANTINS	294
51 FILADÉLFIA	668	106 SANTA TEREZA DO TOCANTINS	286
52 BREJINHO DE NAZARÉ	660	107 AURORA DO TOCANTINS	279
53 SAMPAIO	651	108 PUGMIL	276
54 BERNARDO SAYÃO	646	109 CARMOLÂNDIA	275
55 FÁTIMA	642	110 NOVO JARDIM	275

Fonte: Centro de Informações Estratégicas da Vigilância em Saúde – CIEVS/TO

NOTIFICAÇÕES PARA COVID-19

MUNICÍPIO	TOTAL
111 BRASILÂNDIA DO TOCANTINS	252
112 ALMAS	239
113 PIRAQUÊ	239
114 ANGICO	237
115 CENTENÁRIO	217
116 SÃO SALVADOR DO TOCANTINS	215
117 LUZINÓPOLIS	208
118 TUPIRAMA	208
119 MATEIROS	203
120 SANTA TEREZINHA DO TOCANTINS	196
121 PORTO ALEGRE DO TOCANTINS	193
122 CHAPADA DA NATIVIDADE	189
123 TUPIRATINS	187
124 LAJEADO	186
125 CHAPADA DE AREIA	181

MUNICÍPIO	TOTAL
126 LAVANDEIRA	179
127 RIO DA CONCEIÇÃO	175
128 BOM JESUS DO TOCANTINS	174
129 MONTE SANTO DO TOCANTINS	172
130 TAIPAS DO TOCANTINS	169
131 IPUEIRAS	168
132 BARRA DO OURO	167
133 CRIXÁS DO TOCANTINS	162
134 SÃO FÉLIX DO TOCANTINS	162
135 NOVO ALEGRE	157
136 JUARINA	156
137 LIZARDA	155
138 OLIVEIRA DE FÁTIMA	147
139 CACHOEIRINHA	128
TOTAL	220.044

TABELA 3. Distribuição dos óbitos confirmados acumulados da COVID-19, segundo município de residência, TOCANTINS.

MUNICÍPIO	TOTAL
1 PALMAS	620
2 ARAGUAÍNA	515
3 GURUPI	268
4 PORTO NACIONAL	207
5 PARAÍSO DO TOCANTINS	178
6 COLINAS DO TOCANTINS	157
7 GUARÁI	78
8 ARAGUATINS	67
9 FORMOSO DO ARAGUAIA	65
10 MIRANORTE	58
11 MIRACEMA DO TOCANTINS	53
12 NOVA OLÍNDIA	48
13 TOCANTINÓPOLIS	47
14 DIANÓPOLIS	36
15 XAMBIOÁ	33
16 AUGUSTINÓPOLIS	32
17 TAGUATINGA	30
18 COLMÉIA	29
19 PALMEIRÓPOLIS	29
20 PEDRO AFONSO	29
21 ANANÁS	27
22 ALVORADA	26
23 LAGOA DA CONFUSÃO	24
24 NATIVIDADE	24
25 SILVANÓPOLIS	23
26 PEIXE	22
27 ALIANÇA DO TOCANTINS	21
28 ARAGUAÇU	21
29 AXIXÁ DO TOCANTINS	21
30 BURITI DO TOCANTINS	21
31 BARROLÂNDIA	20
32 DOIS IRMÃOS DO TOCANTINS	20
33 ESPERANTINA	19
34 CARIRI DO TOCANTINS	18
35 WANDERLÂNDIA	18
36 BREJINHO DE NAZARÉ	17
37 CRISTALÂNDIA	17
38 FIGUEIRÓPOLIS	17
39 GOIATINS	17
40 PONTE ALTA DO TOCANTINS	17
41 ARAGUANÃ	16
42 COMBINADO	16
43 ITACAJÁ	16
44 ITAGUATINS	16
45 SÃO MIGUEL DO TOCANTINS	16
46 ARAGUACEMA	15
47 CASEARA	14
48 SÃO VALÉRIO	14
49 AGUIARNÓPOLIS	13
50 APARECIDA DO RIO NEGRO	13
51 ARRAIAS	13
52 BERNARDO SAYÃO	13
53 JAÚ DO TOCANTINS	13
54 MARIANÓPOLIS DO TOCANTINS	13
55 SANTA FÉ DO ARAGUAIA	13
56 TOCANTINIA	13
57 ARAPOEMA	12
58 CONCEIÇÃO DO TOCANTINS	12
59 DARCIÓPOLIS	12
60 MONTE DO CARMO	12
61 NOVA ROSALÂNDIA	12
62 PEQUIZEIRO	12
63 ARAGOMINAS	11
64 FÁTIMA	11
65 DIVINÓPOLIS DO TOCANTINS	10
66 DUERÉ	10
67 PONTE ALTA DO BOM JESUS	10
68 SAMPAIO	10

Fonte: Centro de Informações Estratégicas
da Vigilância em Saúde - CIEVS/TO

MUNICÍPIO	TOTAL
68 FILADÉLFIA	9
69 PRAIA NORTE	9
70 RIACHINHO	9
71 SANDOLÂNDIA	9
72 SÃO BENTO DO TOCANTINS	9
73 SÍTIO NOVO DO TOCANTINS	9
74 BABAÇULÂNDIA	8
75 BANDEIRANTES DO TOCANTINS	8
76 COUTO MAGALHÃES	8
77 TABOÇÃO	8
78 PALMEIRANTE	8
79 PARANÁ	8
80 PAU D'ARCO	8
81 PIUM	8
82 RIO DOS BOIS	8
83 SÃO SEBASTIÃO DO TOCANTINS	8
84 BARRA DO OURO	7
85 CENTENÁRIO	7
86 GOIANORTE	7
87 LAGOA DO TOCANTINS	7
88 NAZARÉ	7
89 NOVO ALEGRE	7
90 PRESIDENTE KENNEDY	7
91 RECURSOLÂNDIA	7
92 SANTA ROSA DO TOCANTINS	7
93 SANTA TEREZA DO TOCANTINS	7
94 ABREULÂNDIA	6
95 AURORA DO TOCANTINS	6
96 BRASILÂNDIA DO TOCANTINS	6
97 CARMOLÂNDIA	6
98 CARRASCO BONITO	6
99 MONTE SANTO DO TOCANTINS	6
100 NOVO ACORDO	6
101 PALMEIRAS DO TOCANTINS	6
102 PINDORAMA DO TOCANTINS	6
103 ALMAS	5
104 ANGICO	5
105 SANTA TEREZINHA DO TOCANTINS	5
106 CAMPOS LINDOS	4
107 IPUEIRAS	4
108 ITAPIRATINS	4
109 LAJEADO	4
110 LIZARDA	4
111 MAURILÂNDIA DO TOCANTINS	4
112 SÃO SALVADOR DO TOCANTINS	4
113 BOM JESUS DO TOCANTINS	3
114 CHAPADA DE AREIA	3
115 ITAPORÁ DO TOCANTINS	3
116 RIO SONO	3
117 SANTA MARIA DO TOCANTINS	3
118 SUCUPIRA	3
119 TUPIRATINS	3
120 CACHOEIRINHA	2
121 CHAPADA DA NATIVIDADE	2
122 JUARINA	2
123 LUZINÓPOLIS	2
124 MURICILÂNDIA	2
125 NOVO JARDIM	2
126 PORTO ALEGRE DO TOCANTINS	2
127 PUGMIL	2
128 RIO DA CONCEIÇÃO	2
129 SANTA RITA DO TOCANTINS	2
130 SÃO FÉLIX DO TOCANTINS	2
131 TALISMÃ	2
132 TUPIRAMA	2
133 OLIVEIRA DE FÁTIMA	1
134 PIRAQUÊ	1
TOTAL	3.700

DETALHE DOS NOVOS ÓBITOS

1. Mulher, 38 anos, residente em Angico. Comorbidade: obesidade. Óbito em 11/05/21 no Hospital Regional de Xambioá.

2. Homem, 68 anos, residente em Palmas. Comorbidade: hanseníase. Óbito em 23/08/2021 no Hospital Oswaldo Cruz.

O DETALHAMENTO DOS CASOS ACUMULADOS PODEM SER ACESSADOS NO SITE DA SECRETARIA DA SAÚDE
integra.saude.to.gov.br/covid19

OBSERVAÇÕES:

O Estado possui uma plataforma onde todos podem acompanhar os números da Covid-19 no Tocantins: **<http://coronavirus.to.gov.br>**

A Secretaria de Estado da Saúde (SES) esclarece que o banco de dados do Estado é dinâmico, em virtude do fechamento das investigações epidemiológicas, que alteram principalmente locais de residência dos casos positivos, trazendo modificações diárias no acumulado dos municípios e no total geral do Estado.

Os dados consolidados neste boletim são referentes às notificações recebidas no último dia, que podem abordar resultados diagnosticados em dias anteriores e notificados posteriormente ao Cievs Estadual. Para manter a credibilidade dos dados contabilizados, os gráficos apresentam a distribuição de novos casos de acordo com a data do diagnóstico e não sua notificação, por parte dos municípios. Em cada edição, o boletim apresenta a distribuição dos novos casos também por este critério.

Todas as informações que constam no boletim são provenientes dos sistemas oficiais do Ministério da Saúde alimentados pelos municípios:

Sistema Gerenciador de Ambiente Laboratorial (GAL) é o sistema utilizado pelos municípios para cadastro das mostras que serão encaminhadas ao Lacen para realização dos exames.

E-SUS-VE é a ferramenta de registro de notificação de casos suspeitos da Covid-19.

SIVEP-Gripe, é o Sistema de Informação da Vigilância Epidemiológica da Gripe, utilizado para notificação dos casos de Síndrome Respiratória Aguda Grave (SRAG) em unidades hospitalares e unidades de Pronto Atendimento (UPA).

SIM é o sistema de Informação sobre mortalidade, desenvolvido pelo Ministério da Saúde para unificação dos dados sobre óbitos no país.

Considerando o aumento recente de casos positivos que tem demandado tempo excessivo para confirmação de residências junto aos municípios, o Estado prevê o preenchimento correto de informações nas plataformas que serão utilizadas para consolidação dos boletins diários e a atualização da residência nos cartões SUS utilizado nos cadastros dos sistemas.

O Estado não irá confirmar residências junto aos municípios, estes devem ficar atentos aos dados informados nos Boletins Epidemiológicos diários, nos sistemas de notificação e cadastros de exames no Lacen.

Qualquer divergência deverá ser informada ao Cievs/COE do Estado que fará as correções nos próximos boletins.

Os dados contidos no boletim são consolidados com resultados de exames realizados no Lacen e notificações recebidas dos municípios até as 23:59h do último dia.