

CASOS CONFIRMADOS

221.058

CASOS RECUPERADOS

212.252

CASOS ATIVOS
(EM ISOLAMENTO DOMICILIAR OU HOSPITALAR)

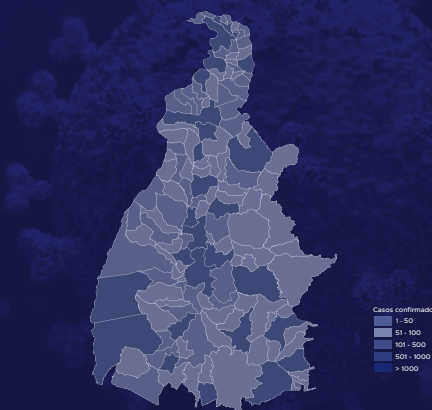
5.090

ÓBITOS

3.716

CASOS NOTIFICADOS

667.387



HOSPITALIZAÇÃO COVID

129

LEITOS PÚBLICOS **92**

CLÍNICOS **39**

UTI COVID **53**

LEITOS PRIVADOS **37**

CLÍNICOS **11**

UTI COVID **26**

VACINÔMETRO

1.287.018

DOSES APLICADAS

547º BOLETIM EPIDEMIOLÓGICO DE NOTIFICAÇÕES DA COVID-19 NO TOCANTINS

A Secretaria de Estado da Saúde (SES) informa que nesta segunda-feira, 13 de setembro, foram contabilizados 87 novos casos confirmados para Covid-19. Deste total, foram registrados 02 nas últimas 24 horas e o restante por exames coletados em dias anteriores e que tiveram seus resultados inseridos no sistema, pelos municípios, na data de ontem.

Desta forma, hoje o Tocantins registra um total de **667.387** pessoas notificadas com a Covid-19 e acumula **221.058** casos confirmados da doença. Destes pacientes **212.252** estão recuperados e **5.090** estão ainda ativos (em isolamento domiciliar ou hospitalar), além de **3.716** óbitos.

TABELA 1. Distribuição dos novos casos confirmados para COVID-19, segundo município de residência, TOCANTINS.

MUNICÍPIO	TOTAL
PALMAS	31
ARAGUAÍNA	21
FORMOSO DO ARAGUAIA	5
GURUPI	5
PORTO NACIONAL	5
ARAGUATINS	4
NOVA OLINDA	4
PARAÍSO DO TOCANTINS	3
COLINAS DO TOCANTINS	2
LAGOA DA CONFUSÃO	2
PEIXE	2
ALIANÇA DO TOCANTINS	1
ARAGUAÇU	1
COMBINADO	1
TOTAL	87

GRÁFICO 1. GRÁFICO 1. Distribuição dos novos casos confirmados da COVID-19, segundo sexo, TOCANTINS.

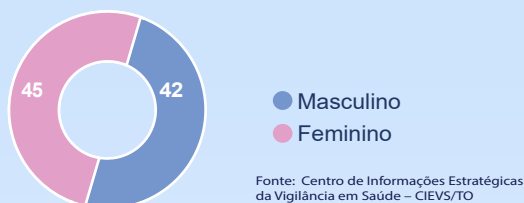


GRÁFICO 2. Distribuição dos novos casos confirmados da COVID-19, segundo Faixa Etária, TOCANTINS.

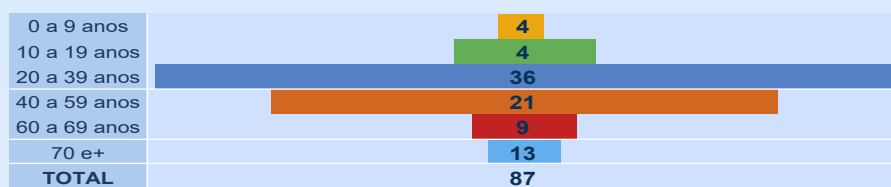


GRÁFICO 3. Perfil dos exames confirmados segundo tipo do teste, TOCANTINS.

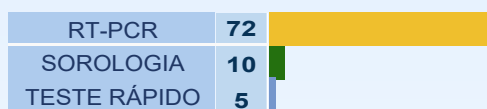
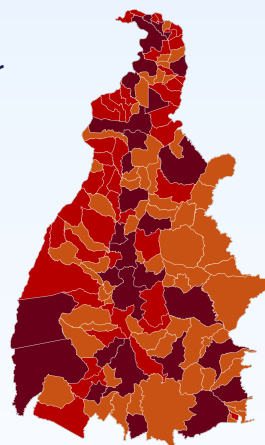


IMAGEM 1. Distribuição dos casos confirmados por Coronavírus segundo o município de residência.



Fonte: Centro de Informações Estratégicas da Vigilância em Saúde – CIEVS/TO

NOTIFICAÇÕES PARA COVID-19

TABELA 2. Distribuição dos casos confirmados acumulados da COVID-19, segundo município de residência, TOCANTINS.

MUNICÍPIO	TOTAL
PALMAS	51.146
ARAGUAÍNA	36.982
GURUPI	14.899
PORTO NACIONAL	9.783
PARAÍSO DO TOCANTINS	8.064
COLINAS DO TOCANTINS	7.849
GUARÁI	3.400
FORMOSO DO ARAGUAIA	3.299
ARAGUATINS	2.527
MIRANORTE	2.489
TOCANTINÓPOLIS	2.440
XAMBIOÁ	2.415
PEDRO AFONSO	2.190
MIRACEMA DO TOCANTINS	2.079
LAGOA DA CONFUSÃO	2.042
DIANÓPOLIS	1.817
AUGUSTINÓPOLIS	1.771
ANANÁS	1.661
TAGUATINGA	1.510
ALVORADA	1.463
PALMEIRÓPOLIS	1.293
NATIVIDADE	1.225
WANDERLÂNDIA	1.213
BURITI DO TOCANTINS	1.156
NOVA OLINDA	1.153
ARRAIAS	1.129
GOIATINS	1.127
PEIXE	1.059
AXIXÁ DO TOCANTINS	1.044
PONTE ALTA DO TOCANTINS	1.013
ITACAJÁ	995
SILVANÓPOLIS	951
COMBINADO	949
ARAGUAÇU	931
COLMÉIA	929
CARIRI DO TOCANTINS	910
FIGUEIRÓPOLIS	909
TOCANTÍNIA	890
BABAÇULÂNDIA	884
SANTA FÉ DO ARAGUAIA	839

Fonte: Centro de Informações Estratégicas
da Vigilância em Saúde – CIEVS/TO

MUNICÍPIO	TOTAL
SÃO BENTO DO TOCANTINS	830
DOIS IRMÃOS DO TOCANTINS	812
DIVINÓPOLIS DO TOCANTINS	809
BARROLÂNDIA	798
ARAGUACEMA	767
DARCINÓPOLIS	737
ESPERANTINA	733
ALIANÇA DO TOCANTINS	731
SÍTIO NOVO DO TOCANTINS	707
AGUIARNÓPOLIS	679
FILADÉLFIA	668
BREJINHO DE NAZARÉ	660
SAMPAIO	651
BERNARDO SAYÃO	647
FÁTIMA	642
PALMEIRAS DO TOCANTINS	640
SÃO MIGUEL DO TOCANTINS	639
PEQUIZEIRO	627
CASEARA	618
PARANÁ	596
ARAGUANÃ	584
SÃO SEBASTIÃO DO TOCANTINS	574
MURICILÂNDIA	569
ARAGOMINAS	567
MONTE DO CARMO	559
SÃO VALÉRIO	556
CRISTALÂNDIA	555
ITAGUATINS	550
CARRASCO BONITO	543
PIUM	540
NAZARÉ	534
BANDEIRANTES DO TOCANTINS	521
ARAPOEMA	517
TABOÃO	517
COUTO MAGALHÃES	515
ITAPORÁ DO TOCANTINS	510
PALMEIRANTE	500
ITAPIRATINS	477
RIO DOS BOIS	470
NOVA ROSALÂNDIA	452

MUNICÍPIO	TOTAL
SANTA MARIA DO TOCANTINS	447
DUERÉ	436
CONCEIÇÃO DO TOCANTINS	435
MARIANÓPOLIS DO TOCANTINS	426
NOVO ACORDO	419
RIACHINHO	415
SANDOLÂNDIA	412
PONTE ALTA DO BOM JESUS	408
PAU D'ARCO	407
APARECIDA DO RIO NEGRO	392
CAMPOS LINDOS	391
MAURILÂNDIA DO TOCANTINS	372
GOIANORTE	362
PRAIA NORTE	358
SANTA ROSA DO TOCANTINS	354
PRESIDENTE KENNEDY	346
SANTA RITA DO TOCANTINS	336
PINDORAMA DO TOCANTINS	323
RECURSOLÂNDIA	319
ABREULÂNDIA	318
RIO SONO	318
SUCUPIRA	314
JAÚ DO TOCANTINS	299
TALISMÃ	296
LAGOA DO TOCANTINS	294
SANTA TEREZA DO TOCANTINS	286
AURORA DO TOCANTINS	278
NOVO JARDIM	276
PUGMIL	276
CARMOLÂNDIA	275
BRASILÂNDIA DO TOCANTINS	255

MUNICÍPIO	TOTAL
PIRAQUÊ	241
ALMAS	239
ANGICO	237
CENTENÁRIO	217
SÃO SALVADOR DO TOCANTINS	215
TUPIRAMA	209
LUZINÓPOLIS	208
MATEIROS	204
TUPIRATINS	197
SANTA TEREZINHA DO TOCANTINS	196
PORTO ALEGRE DO TOCANTINS	195
CHAPADA DA NATIVIDADE	189
LAJEADO	187
CHAPADA DE AREIA	181
LAVANDEIRA	179
BOM JESUS DO TOCANTINS	175
RIO DA CONCEIÇÃO	175
MONTE SANTO DO TOCANTINS	172
TAIPAS DO TOCANTINS	169
IPUEIRAS	168
BARRA DO OURO	167
CRIXÁS DO TOCANTINS	164
SÃO FÉLIX DO TOCANTINS	162
NOVO ALEGRE	157
JUARINA	156
LIZARDA	155
OLIVEIRA DE FÁTIMA	147
CACHOEIRINHA	128
TOTAL	221.058

NOTIFICAÇÕES PARA COVID-19

TABELA 3. Distribuição dos óbitos confirmados acumulados da COVID-19, segundo município de residência, TOCANTINS.

MUNICÍPIO	TOTAL
PALMAS	625
ARAGUAÍNA	519
GURUPI	267
PORTO NACIONAL	207
PARAÍSO DO TOCANTINS	180
COLINAS DO TOCANTINS	157
GUARÁI	78
ARAGUATINS	67
FORMOSO DO ARAGUAIA	65
MIRANORTE	58
MIRACEMA DO TOCANTINS	53
NOVA OLINDA	48
TOCANTINÓPOLIS	47
DIANÓPOLIS	36
XAMBIOÁ	33
AUGUSTINÓPOLIS	32
TAGUATINGA	30
COLMÉIA	29
PALMEIRÓPOLIS	29
PEDRO AFONSO	29
ANANÁS	27
ALVORADA	26
LAGOA DA CONFUSÃO	24
NATIVIDADE	24
SILVANÓPOLIS	23
ARAGUAÇU	22
PEIXE	22
ALIANÇA DO TOCANTINS	21
AXIXÁ DO TOCANTINS	21
BURITI DO TOCANTINS	21
BARROLÂNDIA	20
DOIS IRMÃOS DO TOCANTINS	20
ESPERANTINA	20
WANDERLÂNDIA	20
CARIRI DO TOCANTINS	18
BREJINHO DE NAZARÉ	17
CRISTALÂNDIA	17
FIGUEIRÓPOLIS	17
GOIATINS	17
PONTE ALTA DO TOCANTINS	17
ARAGUANÃ	16
COMBINADO	16
ITACAJÁ	16
ITAGUATINS	16
SÃO MIGUEL DO TOCANTINS	16
ARAGUACEMA	15
CASEARA	14
SÃO VALÉRIO	14
AGUIARNÓPOLIS	13
APARECIDA DO RIO NEGRO	13
ARRAIAS	13
BERNARDO SAYÃO	13
JAÚ DO TOCANTINS	13
MARIANÓPOLIS DO TOCANTINS	13
NOVA ROSALÂNDIA	13
SANTA FÉ DO ARAGUAIA	13
TOCANTÍNIA	13
ARAPOEMA	12
CONCEIÇÃO DO TOCANTINS	12
DARCINÓPOLIS	12
MONTE DO CARMO	12
PEQUIZEIRO	12
ARAGOMINAS	11
FÁTIMA	11
PONTE ALTA DO BOM JESUS	11
DIVINÓPOLIS DO TOCANTINS	10
DUERÉ	10
SAMPAIO	10

Fonte: Centro de Informações Estratégicas
da Vigilância em Saúde – CIEVS/TO

MUNICÍPIO	TOTAL
FILADÉLFIA	9
PRAIA NORTE	9
RIACHINHO	9
SANDOLÂNDIA	9
SÃO BENTO DO TOCANTINS	9
SÍTIO NOVO DO TOCANTINS	9
BABAÇULÂNDIA	8
COUTO MAGALHÃES	8
TABOÇÃO	8
PALMEIRANTE	8
PARANÃ	8
PAU D'ARCO	8
PIUM	8
PRESIDENTE KENNEDY	8
RIO DOS BOIS	8
SÃO SEBASTIÃO DO TOCANTINS	8
BANDEIRANTES DO TOCANTINS	7
BARRA DO OURO	7
CENTENÁRIO	7
GOIANORTE	7
LAGOA DO TOCANTINS	7
NAZARÉ	7
NOVO ALEGRE	7
RECURSOLÂNDIA	7
SANTA ROSA DO TOCANTINS	7
SANTA TEREZA DO TOCANTINS	7
ABREULÂNDIA	6
AURORA DO TOCANTINS	6
BRASILÂNDIA DO TOCANTINS	6
CARMOLÂNDIA	6
CARRASCO BONITO	6
MONTE SANTO DO TOCANTINS	6
NOVO ACORDO	6
PALMEIRAS DO TOCANTINS	6
PINDORAMA DO TOCANTINS	6
ALMAS	5
ANGICO	5
SANTA TEREZINHA DO TOCANTINS	5
CAMPOS LINDOS	4
IPUEIRAS	4
ITAPIRATINS	4
LAJEADO	4
LIZARDA	4
MAURILÂNDIA DO TOCANTINS	4
SÃO SALVADOR DO TOCANTINS	4
BOM JESUS DO TOCANTINS	3
CHAPADA DE AREIA	3
ITAPORÃ DO TOCANTINS	3
RIO SONO	3
SANTA MARIA DO TOCANTINS	3
SUCUPIRA	3
TUPIRATINS	3
CACHOEIRINHA	2
CHAPADA DA NATIVIDADE	2
JUARINA	2
LUZINÓPOLIS	2
MURICILÂNDIA	2
NOVO JARDIM	2
PORTO ALEGRE DO TOCANTINS	2
PUGMIL	2
RIO DA CONCEIÇÃO	2
SANTA RITA DO TOCANTINS	2
SÃO FÉLIX DO TOCANTINS	2
TALISMÃ	2
TUPIRAMA	2
OLIVEIRA DE FÁTIMA	1
PIRAQUÊ	1
TOTAL	3.716

DETALHES DOS NOVOS ÓBITOS

1. Homem, 56 anos, residente em Araguaçu. Comorbidades: diabetes, hipertensão e insuficiência renal crônica. Óbito em 31/08/21 no Hospital Regional de Gurupi.
2. Mulher, 94 anos, residente em Araguaína. Comorbidades: diabetes, hipertensão e alzheimer. Óbito em 27/08/21 no Instituto Sinai.
3. Mulher, 85 anos, residente em Araguaína. Comorbidades: doença cardíaca crônica e diabetes. Óbito em 30/08/21 no Instituto Sinai.

O DETALHAMENTO DOS CASOS ACUMULADOS PODEM SER ACESSADOS NO SITE DA SECRETARIA DA SAÚDE
integra.saude.to.gov.br/covid19

OBSERVAÇÕES:

O Estado possui uma plataforma onde todos podem acompanhar os números da Covid-19 no Tocantins: **<http://coronavirus.to.gov.br>**

A Secretaria de Estado da Saúde (SES) esclarece que o banco de dados do Estado é dinâmico, em virtude do fechamento das investigações epidemiológicas, que alteram principalmente locais de residência dos casos positivos, trazendo modificações diárias no acumulado dos municípios e no total geral do Estado.

Os dados consolidados neste boletim são referentes às notificações recebidas no último dia, que podem abordar resultados diagnosticados em dias anteriores e notificados posteriormente ao Cievs Estadual. Para manter a credibilidade dos dados contabilizados, os gráficos apresentam a distribuição de novos casos de acordo com a data do diagnóstico e não sua notificação, por parte dos municípios. Em cada edição, o boletim apresenta a distribuição dos novos casos também por este critério.

Todas as informações que constam no boletim são provenientes dos sistemas oficiais do Ministério da Saúde alimentados pelos municípios:

Sistema Gerenciador de Ambiente Laboratorial (GAL) é o sistema utilizado pelos municípios para cadastro das mostras que serão encaminhadas ao Lacen para realização dos exames.

E-SUS-VE é a ferramenta de registro de notificação de casos suspeitos da Covid-19.

SIVEP-Gripe, é o Sistema de Informação da Vigilância Epidemiológica da Gripe, utilizado para notificação dos casos de Síndrome Respiratória Aguda Grave (SRAG) em unidades hospitalares e unidades de Pronto Atendimento (UPA).

SIM é o sistema de Informação sobre mortalidade, desenvolvido pelo Ministério da Saúde para unificação dos dados sobre óbitos no país.

Considerando o aumento recente de casos positivos que tem demandado tempo excessivo para confirmação de residências junto aos municípios, o Estado prevê o preenchimento correto de informações nas plataformas que serão utilizadas para consolidação dos boletins diários e a atualização da residência nos cartões SUS utilizado nos cadastros dos sistemas.

O Estado não irá confirmar residências junto aos municípios, estes devem ficar atentos aos dados informados nos Boletins Epidemiológicos diários, nos sistemas de notificação e cadastros de exames no Lacen.

Qualquer divergência deverá ser informada ao Cievs/COE do Estado que fará as correções nos próximos boletins.

Os dados contidos no boletim são consolidados com resultados de exames realizados no Lacen e notificações recebidas dos municípios até as 23:59h do último dia.