

NOTIFICAÇÕES PARA COVID-19

CASOS CONFIRMADOS

222.278

CASOS RECUPERADOS

213.738

CASOS ATIVOS
(EM ISOLAMENTO DOMICILIAR OU HOSPITALAR)

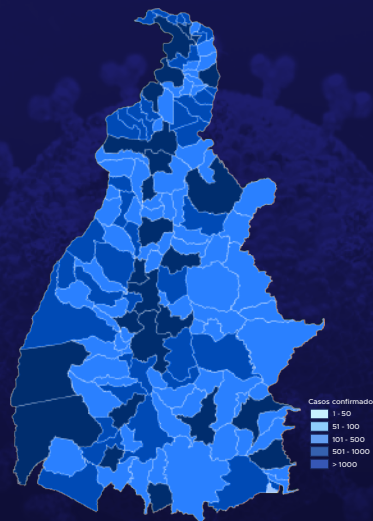
4.802

ÓBITOS

3.738

CASOS NOTIFICADOS

670.437



HOSPITALIZAÇÃO COVID

123

LEITOS PÚBLICOS **92**

CLÍNICOS **31**

UTI COVID **61**

LEITOS PRIVADOS **31**

CLÍNICOS **9**

UTI COVID **22**

VACINÔMETRO

1.368.472

DOSES APLICADAS

553º BOLETIM EPIDEMIOLÓGICO NOTIFICAÇÕES DA COVID-19 NO TOCANTINS

A Secretaria de Estado da Saúde (SES) informa que neste domingo, 19 de setembro, foram contabilizados 108 novos casos confirmados para Covid-19. Deste total, foram registrados 5 nas últimas 24 horas e o restante por exames coletados em dias anteriores e que tiveram seus resultados inseridos no sistema, pelos municípios, na data de ontem.

Desta forma, hoje o Tocantins registra um total de 670.437 pessoas notificadas com a Covid-19 e acumula 222.278 casos confirmados da doença. Destes pacientes 213.738 estão recuperados e 4.802 estão ainda ativos (em isolamento domiciliar ou hospitalar), além de 3.738 óbitos.

TABELA 1. Distribuição dos novos casos confirmados para COVID-19, segundo município de residência, TOCANTINS.

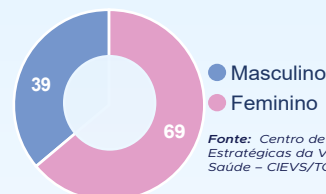
MUNICÍPIO	TOTAL
1 PALMAS	59
2 PORTO NACIONAL	11
3 GURUPI	10
4 AUGUSTINÓPOLIS	7
5 MIRANORTE	6
6 TALISMÃ	6
7 ARAGUAÍNA	2

Fonte: Centro de Informações Estratégicas de Vigilância em Saúde - CIEVS/TO

MUNICÍPIO	TOTAL
8 ARAGUATINS	2
9 ALVORADA	1
10 FORMOSO DO ARAGUAIA	1
11 MIRACEMA DO TOCANTINS	1
12 TOCANTINÓPOLIS	1
13 WANDERLÂNDIA	1
TOTAL	108

GRÁFICOS 1 E 2. Distribuição dos novos casos confirmados da COVID-19, segundo faixa etária e gênero, TOCANTINS.

0 a 9 anos	5
10 a 19 anos	15
20 a 39 anos	47
40 a 59 anos	30
60 a 69 anos	4
70 e+	7
TOTAL	108



Fonte: Centro de Informações Estratégicas de Vigilância em Saúde - CIEVS/TO

GRÁFICO 3. Perfil dos exames confirmados segundo tipo do teste, TOCANTINS.

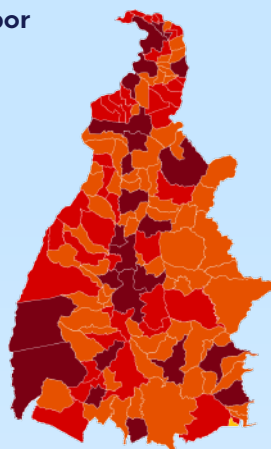
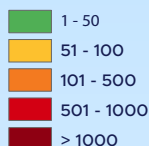
RT-PCR	94
SOROLOGIA	11
TESTE RÁPIDO	3

Fonte: LACEN - TO, Acesso GAL em 18/09/2021 e CIEVS.

NOTIFICAÇÕES PARA COVID-19

IMAGEM 1. Distribuição dos casos confirmados por Coronavírus segundo o município de residência.

Casos confirmados



Fonte: Centro de Informações Estratégicas da Vigilância em Saúde – CIEVS/TO

TABELA 2. Distribuição dos casos confirmados acumulados da COVID-19, segundo município de residência, TOCANTINS.

MUNICÍPIO	TOTAL	MUNICÍPIO	TOTAL
1 PALMAS	51.487	56 SÃO MIGUEL DO TOCANTINS	641
2 ARAGUAÍNA	37.155	57 PALMEIRAS DO TOCANTINS	640
3 GURUPI	14.958	58 PARANÁ	634
4 PORTO NACIONAL	9.835	59 PEQUIZEIRO	629
5 PARAÍSO DO TOCANTINS	8.110	60 CASEARA	618
6 COLINAS DO TOCANTINS	7.858	61 ARAGUANÃ	584
7 GUARÁI	3.404	62 SÃO SEBASTIÃO DO TOCANTINS	574
8 FORMOSO DO ARAGUAIA	3.319	63 ARAGOMINAS	570
9 ARAGUATINS	2.535	64 MURICILÂNDIA	569
10 MIRANORTE	2.506	65 SÃO VALÉRIO	563
11 TOCANTINÓPOLIS	2.465	66 MONTE DO CARMO	560
12 XAMBIOÁ	2.420	67 CRISTALÂNDIA	559
13 PEDRO AFONSO	2.192	68 ITAGUATINS	550
14 MIRACEMA DO TOCANTINS	2.082	69 CARRASCO BONITO	543
15 LAGOA DA CONFUSÃO	2.068	70 PIUM	543
16 DIANÓPOLIS	1.853	71 NAZARÉ	534
17 AUGUSTINÓPOLIS	1.789	72 BANDEIRANTES DO TOCANTINS	521
18 ANANÁS	1.661	73 ARAPOEMA	520
19 TAGUATINGA	1.524	74 TABOCÃO	518
20 ALVORADA	1.486	75 COUTO MAGALHAES	516
21 PALMEIRÓPOLIS	1.299	76 ITAPORA DO TOCANTINS	510
22 WANDERLÂNDIA	1.282	77 PALMEIRANTE	500
23 NATIVIDADE	1.225	78 ITAPIRATINS	479
24 BURITI DO TOCANTINS	1.165	79 RIO DOS BOIS	470
25 NOVA OLINDA	1.155	80 NOVA ROSALÂNDIA	455
26 GOIATINS	1.141	81 SANTA MARIA DO TOCANTINS	447
27 ARRAIAS	1.132	82 DUERÉ	436
28 PEIXE	1.062	83 CONCEIÇÃO DO TOCANTINS	435
29 AXIXÁ DO TOCANTINS	1.052	84 MARIANÓPOLIS DO TOCANTINS	426
30 PONTE ALTA DO TOCANTINS	1.014	85 NOVO ACORDO	419
31 ITACAJÁ	997	86 RIACHINHO	415
32 COMBINADO	955	87 SANDOLÂNDIA	414
33 SILVANÓPOLIS	954	88 PAU D'ARCO	409
34 ARAGUAÇÚ	937	89 PONTE ALTA DO BOM JESUS	409
35 COLMÉIA	930	90 APARECIDA DO RIO NEGRO	392
36 FIGUEIRÓPOLIS	916	91 CAMPOS LINDOS	391
37 CARIRI DO TOCANTINS	911	92 MAURILÂNDIA DO TOCANTINS	377
38 TOCANTÍNIA	890	93 GOIANORTE	364
39 BABAÇULÂNDIA	884	94 PRAIA NORTE	358
40 SANTA FÉ DO ARAGUAIA	840	95 SANTA ROSA DO TOCANTINS	357
41 SÃO BENTO DO TOCANTINS	830	96 PRESIDENTE KENNEDY	347
42 DOIS IRMÃOS DO TOCANTINS	812	97 SANTA RITA DO TOCANTINS	337
43 DIVINÓPOLIS DO TOCANTINS	811	98 PINDORAMA DO TOCANTINS	335
44 BARROLÂNDIA	799	99 RECURSOLÂNDIA	319
45 ARAGUACEMA	773	100 ABREULÂNDIA	318
46 DARCIÓPOLIS	737	101 RIO SONO	318
47 ALIANÇA DO TOCANTINS	734	102 SUCUPIRA	314
48 ESPERANTINA	734	103 TALISMÃ	305
49 SÍTIO NOVO DO TOCANTINS	707	104 JAÚ DO TOCANTINS	299
50 AGUIARNÓPOLIS	689	105 LAGOA DO TOCANTINS	294
51 FILADÉLFIA	667	106 SANTA TEREZA DO TOCANTINS	286
52 FÁTIMA	663	107 AURORA DO TOCANTINS	278
53 BREJINHO DE NAZARÉ	660	108 CARMOLÂNDIA	276
54 SAMPAIO	651	109 NOVO JARDIM	276
55 BERNARDO SAYAO	649	110 PUGMIL	276

Fonte: Centro de Informações Estratégicas da Vigilância em Saúde – CIEVS/TO

NOTIFICAÇÕES PARA COVID-19

MUNICÍPIO	TOTAL
111 BRASILÂNDIA DO TOCANTINS	255
112 PIRAQUÊ	242
113 ALMAS	239
114 ANGICO	238
115 CENTENÁRIO	217
116 SÃO SALVADOR DO TOCANTINS	215
117 TUPIRAMA	209
118 LUZINÓPOLIS	208
119 MATEIROS	204
120 TUPIRATINS	199
121 SANTA TEREZINHA DO TOCANTINS	197
122 PORTO ALEGRE DO TOCANTINS	196
123 RIO DA CONCEIÇÃO	193
124 CHAPADA DA NATIVIDADE	189
125 LAJEADO	188

MUNICÍPIO	TOTAL
126 CHAPADA DE AREIA	181
127 TAÍPAS DO TOCANTINS	181
128 LAVANDEIRA	180
129 BOM JESUS DO TOCANTINS	176
130 MONTE SANTO DO TOCANTINS	172
131 IPUEIRAS	168
132 BARRA DO OURO	167
133 CRIXÁS DO TOCANTINS	167
134 SÃO FÉLIX DO TOCANTINS	162
135 NOVO ALEGRE	157
136 JUARINA	156
137 LIZARDA	155
138 OLIVEIRA DE FÁTIMA	148
139 CACHOEIRINHA	128
TOTAL	222.278

TABELA 3. Distribuição dos óbitos confirmados acumulados da COVID-19, segundo município de residência, TOCANTINS.

MUNICÍPIO	TOTAL
1 PALMAS	625
2 ARAGUAINA	527
3 GURUPI	269
4 PORTO NACIONAL	207
5 PARAÍSO DO TOCANTINS	180
6 COLINAS DO TOCANTINS	156
7 GUARÁ	79
8 ARAGUATINS	68
9 FORMOSO DO ARAGUAIA	66
10 MIRANORTE	58
11 MIRACEMA DO TOCANTINS	53
12 NOVA OLÍNDIA	50
13 TOCANTINÓPOLIS	49
14 DIANÓPOLIS	36
15 XAMBIOÁ	34
16 AUGUSTINÓPOLIS	32
17 TAGUATINGA	30
18 COLMÉIA	29
19 PALMEIRÓPOLIS	29
20 PEDRO AFONSO	29
21 ALVORADA	27
22 ANANÁS	27
23 LAGOA DA CONFUSÃO	24
24 NATIVIDADE	24
25 SILVANÓPOLIS	23
26 ARAGUAÇU	22
27 PEIXE	22
28 ALIANÇA DO TOCANTINS	21
29 AXIXÁ DO TOCANTINS	21
30 BURITI DO TOCANTINS	21
31 BARROLÂNDIA	20
32 DOIS IRMÃOS DO TOCANTINS	20
33 ESPERANTINA	20
34 WANDERLÂNDIA	20
35 CARIRI DO TOCANTINS	18
36 BREJINHO DE NAZARÉ	17
37 CRISTALÂNDIA	17
38 FIGUEIRÓPOLIS	17
39 GOIATINS	17
40 PONTE ALTA DO TOCANTINS	17
41 ARAGUANÁ	16
42 COMBINADO	16
43 ITACAJÁ	16
44 ITAGUATINS	16
45 SÃO MIGUEL DO TOCANTINS	16
46 ARAGUACEMA	15
47 CASEARA	14
48 SÃO VALÉRIO	14
49 AGUIARNÓPOLIS	13
50 APARECIDA DO RIO NEGRO	13
51 ARRAIAS	13
52 BERNARDO SAYÃO	13
53 JAÚ DO TOCANTINS	13
54 MARIANÓPOLIS DO TOCANTINS	13
55 NOVA ROSALÂNDIA	13
56 SANTA FÉ DO ARAGUAIA	13
57 TOCANTÍNIA	13
58 ARAPOEMA	12
59 CONCEIÇÃO DO TOCANTINS	12
60 DARCINÓPOLIS	12
61 MONTE DO CARMO	12
62 PEQUIZEIRO	12
63 ARAGOMINAS	11
64 FÁTIMA	11
65 PONTE ALTA DO BOM JESUS	11
66 DIVINÓPOLIS DO TOCANTINS	10
67 DUERÉ	10
68 SAMPAIO	10

Fonte: Centro de Informações Estratégicas
da Vigilância em Saúde – CIEVS/TO

MUNICÍPIO	TOTAL
69 FILADÉLFIA	9
70 PARANÁ	9
71 PRAIA NORTE	9
72 PRESIDENTE KENNEDY	9
73 RIACHINHO	9
74 SANDOLÂNDIA	9
75 SÃO BENTO DO TOCANTINS	9
76 SÍTIO NOVO DO TOCANTINS	9
77 BABAÇULÂNDIA	8
78 COUTO MAGALHAES	8
79 TABOCCO	8
80 PALMEIRANTE	8
81 PAU D'ARCO	8
82 PIUM	8
83 RIO DOS BOIS	8
84 SÃO SEBASTIÃO DO TOCANTINS	8
85 BANDEIRANTES DO TOCANTINS	7
86 BARRA DO OURO	7
87 CENTENÁRIO	7
88 GOIANORTE	7
89 LAGOA DO TOCANTINS	7
90 NAZARÉ	7
91 NOVO ALEGRE	7
92 RECURSOLÂNDIA	7
93 SANTA ROSA DO TOCANTINS	7
94 SANTA TEREZA DO TOCANTINS	7
95 ABREULÂNDIA	6
96 AURORA DO TOCANTINS	6
97 BRASILÂNDIA DO TOCANTINS	6
98 CARMOLÂNDIA	6
99 CARRASCO BONITO	6
100 ITAPIRATINS	6
101 MONTE SANTO DO TOCANTINS	6
102 NOVO ACORDO	6
103 PALMEIRAS DO TOCANTINS	6
104 PINDORAMA DO TOCANTINS	6
105 ALMAS	5
106 ANGICO	5
107 SANTA TEREZINHA DO TOCANTINS	5
108 CAMPOS LINDOS	4
109 IPUEIRAS	4
110 LAJEADO	4
111 LIZARDA	4
112 MAURILÂNDIA DO TOCANTINS	4
113 SÃO SALVADOR DO TOCANTINS	4
114 BOM JESUS DO TOCANTINS	3
115 CHAPADA DE AREIA	3
116 ITAPORÁ DO TOCANTINS	3
117 RIO SONO	3
118 SANTA MARIA DO TOCANTINS	3
119 SUCUPIRA	3
120 TUPIRATINS	3
121 CACHOEIRINHA	2
122 CHAPADA DA NATIVIDADE	2
123 JUARINA	2
124 LUZINÓPOLIS	2
125 MURICILÂNDIA	2
126 NOVO JARDIM	2
127 PORTO ALEGRE DO TOCANTINS	2
128 PUGMIL	2
129 RIO DA CONCEIÇÃO	2
130 SANTA RITA DO TOCANTINS	2
131 SÃO FÉLIX DO TOCANTINS	2
132 TALISMÃ	2
133 TUPIRAMÁ	2
134 OLIVEIRA DE FÁTIMA	1
135 PIRAQUÊ	1
TOTAL	3.738

DETALHE DOS NOVOS ÓBITOS

1. Mulher, 86 anos, residente em Gurupi. Comorbidades: não relatada. Óbito em 27/08/21 no Hospital Regional de Gurupi.
2. Homem, 65 anos, residente em Tocantinópolis. Comorbidades: hipertensão arterial sistêmica e diabetes. Óbito em 03/09/21 no Hospital Regional de Augustinópolis.
3. Homem, 49 anos, residente em Alvorada. Comorbidades: hipertensão arterial sistêmica e obesidade. Óbito em 10/09/21 no Hospital Regional de Gurupi.

O DETALHAMENTO DOS CASOS ACUMULADOS PODEM SER ACESSADOS NO SITE DA SECRETARIA DA SAÚDE
integra.saude.to.gov.br/covid19

OBSERVAÇÕES:

O Estado possui uma plataforma onde todos podem acompanhar os números da Covid-19 no Tocantins: **<http://coronavirus.to.gov.br>**

A Secretaria de Estado da Saúde (SES) esclarece que o banco de dados do Estado é dinâmico, em virtude do fechamento das investigações epidemiológicas, que alteram principalmente locais de residência dos casos positivos, trazendo modificações diárias no acumulado dos municípios e no total geral do Estado.

Os dados consolidados neste boletim são referentes às notificações recebidas no último dia, que podem abordar resultados diagnosticados em dias anteriores e notificados posteriormente ao Cievs Estadual. Para manter a credibilidade dos dados contabilizados, os gráficos apresentam a distribuição de novos casos de acordo com a data do diagnóstico e não sua notificação, por parte dos municípios. Em cada edição, o boletim apresenta a distribuição dos novos casos também por este critério.

Todas as informações que constam no boletim são provenientes dos sistemas oficiais do Ministério da Saúde alimentados pelos municípios:

Sistema Gerenciador de Ambiente Laboratorial (GAL) é o sistema utilizado pelos municípios para cadastro das mostras que serão encaminhadas ao Lacen para realização dos exames.

E-SUS-VE é a ferramenta de registro de notificação de casos suspeitos da Covid-19.

SIVEP-Gripe, é o Sistema de Informação da Vigilância Epidemiológica da Gripe, utilizado para notificação dos casos de Síndrome Respiratória Aguda Grave (SRAG) em unidades hospitalares e unidades de Pronto Atendimento (UPA).

SIM é o sistema de Informação sobre mortalidade, desenvolvido pelo Ministério da Saúde para unificação dos dados sobre óbitos no país.

Considerando o aumento recente de casos positivos que tem demandado tempo excessivo para confirmação de residências junto aos municípios, o Estado prevê o preenchimento correto de informações nas plataformas que serão utilizadas para consolidação dos boletins diários e a atualização da residência nos cartões SUS utilizado nos cadastros dos sistemas.

O Estado não irá confirmar residências junto aos municípios, estes devem ficar atentos aos dados informados nos Boletins Epidemiológicos diários, nos sistemas de notificação e cadastros de exames no Lacen.

Qualquer divergência deverá ser informada ao Cievs/COE do Estado que fará as correções nos próximos boletins.

Os dados contidos no boletim são consolidados com resultados de exames realizados no Lacen e notificações recebidas dos municípios até as 23:59h do último dia.