

CASOS CONFIRMADOS

223.489

CASOS RECUPERADOS

215.727

CASOS ATIVOS
(ISOLAMENTO DOMICILIAR OU HOSPITALAR)

3.994

ÓBITOS

3.768

CASOS NOTIFICADOS

675.034

HOSPITALIZAÇÃO COVID

122

LEITOS PÚBLICOS **94**

CLÍNICOS **42**

UTI COVID **52**

LEITOS PRIVADOS **28**

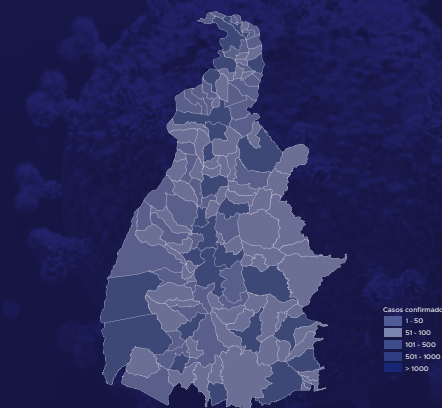
CLÍNICOS **8**

UTI COVID **20**

VACINÔMETRO

1.430.828

DOSES APLICADAS



559º BOLETIM EPIDEMIOLÓGICO DE NOTIFICAÇÕES DA COVID-19 NO TOCANTINS

A Secretaria de Estado da Saúde (SES) informa que neste sábado, 25 de setembro, foram contabilizados 181 novos casos confirmados para Covid-19. Deste total, foram registrados 22 nas últimas 24 horas e o restante por exames coletados em dias anteriores e que tiveram seus resultados inseridos no sistema, pelos municípios, na data de ontem.

Desta forma, hoje o Tocantins registra um total de **675.034** pessoas notificadas com a Covid-19 e acumula **223.489** casos confirmados da doença. Destes pacientes **215.727** estão recuperados e **3.994** estão ainda ativos (em isolamento domiciliar ou hospitalar), além de **3.768** óbitos.

TABELA 1. Distribuição dos novos casos confirmados para COVID-19, segundo município de residência, TOCANTINS.

MUNICÍPIO	TOTAL
PALMAS	45
DIANÓPOLIS	32
ARAGUAÍNA	21
WANDERLÂNDIA	10
LAGOA DA CONFUSÃO	9
SILVANÓPOLIS	9
ITAGUATINS	7
PORTO NACIONAL	7
GURUPI	5
MIRANORTE	5
PINDORAMA DO TOCANTINS	5
ARAGUATINS	3
MATEIROS	3
CAMPOS LINDOS	2
COLINAS DO TOCANTINS	2
NOVO JARDIM	2
PARAÍSO DO TOCANTINS	2
ANGICO	1
ARAGOMINAS	1
CARRASCO BONITO	1
COLMÉIA	1
DIVINÓPOLIS DO TOCANTINS	1
DOIS IRMÃOS DO TOCANTINS	1
ITAPIRATINS	1
PONTE ALTA DO BOM JESUS	1
SANTA ROSA DO TOCANTINS	1
SÃO BENTO DO TOCANTINS	1
SÃO VALÉRIO	1
TAGUATINGA	1
TOTAL	181

Fonte: Centro de Informações Estratégicas de Vigilância em Saúde - CIEVS/70

GRÁFICO 1. GRÁFICO 1. Distribuição dos novos casos confirmados da COVID-19, segundo sexo, TOCANTINS.

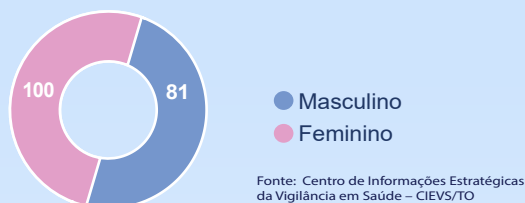


GRÁFICO 2. Distribuição dos novos casos confirmados da COVID-19, segundo Faixa Etária, TOCANTINS.

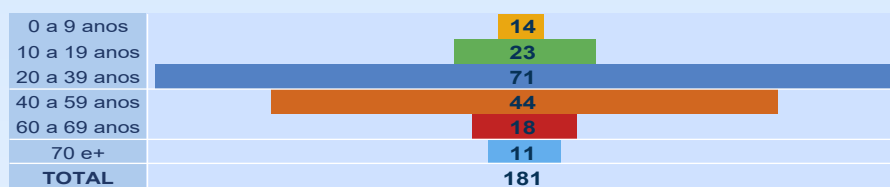


GRÁFICO 3. Perfil dos exames confirmados segundo tipo do teste, TOCANTINS.


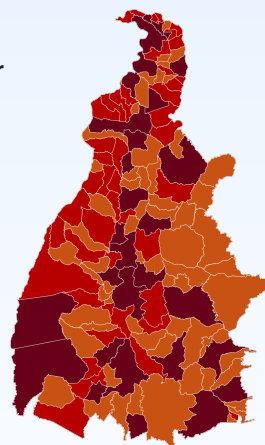


IMAGEM 1. Distribuição dos casos confirmados por Coronavírus segundo o município de residência.



Fonte: Centro de Informações Estratégicas da Vigilância em Saúde – CIEVS/TO

NOTIFICAÇÕES PARA COVID-19

TABELA 2. Distribuição dos casos confirmados acumulados da COVID-19, segundo município de residência, TOCANTINS.

MUNICÍPIO	TOTAL
PALMAS	51805
ARAGUAÍNA	37286
GURUPI	14999
PORTO NACIONAL	9877
PARAÍSO DO TOCANTINS	8172
COLINAS DO TOCANTINS	7855
GUARÁI	3406
FORMOSO DO ARAGUAIA	3368
ARAGUATINS	2545
MIRANORTE	2533
TOCANTINÓPOLIS	2486
XAMBIOÁ	2422
PEDRO AFONSO	2194
LAGOA DA CONFUSÃO	2105
MIRACEMA DO TOCANTINS	2086
DIANÓPOLIS	1889
AUGUSTINÓPOLIS	1796
ANANÁS	1662
TAGUATINGA	1530
ALVORADA	1501
WANDERLÂNDIA	1327
PALMEIRÓPOLIS	1299
NATIVIDADE	1226
BURITI DO TOCANTINS	1172
NOVA OLINDA	1158
GOIATINS	1141
ARRAIAS	1132
PEIXE	1061
AXIXÁ DO TOCANTINS	1052
PONTE ALTA DO TOCANTINS	1016
ITACAJÁ	997
COMBINADO	993
SILVANÓPOLIS	969
ARAGUAÇU	945
COLMÉIA	932
FIGUEIRÓPOLIS	924
CARIRI DO TOCANTINS	911
TOCANTÍNIA	890
BABAÇULÂNDIA	884
SANTA FÉ DO ARAGUAIA	842

Fonte: Centro de Informações Estratégicas
da Vigilância em Saúde – CIEVS/TO

MUNICÍPIO	TOTAL
SÃO BENTO DO TOCANTINS	832
DIVINÓPOLIS DO TOCANTINS	815
DOIS IRMÃOS DO TOCANTINS	813
BARROLÂNDIA	798
ARAGUACEMA	779
DARCINÓPOLIS	744
ALIANÇA DO TOCANTINS	743
ESPERANTINA	734
SÍTIO NOVO DO TOCANTINS	712
AGUIARNÓPOLIS	692
FILADÉLFIA	668
FÁTIMA	663
BREJINHO DE NAZARÉ	660
SÃO MIGUEL DO TOCANTINS	653
SAMPAIO	651
PARANÁ	650
BERNARDO SAYÃO	649
PALMEIRAS DO TOCANTINS	640
PEQUIZEIRO	630
CASEARA	618
CRISTALÂNDIA	591
ARAGUANÁ	584
SÃO SEBASTIÃO DO TOCANTINS	574
ARAGOMINAS	571
MURICILÂNDIA	569
SÃO VALÉRIO	567
MONTE DO CARMO	564
ITAGUATINS	563
PIUM	552
CARRASCO BONITO	544
NAZARÉ	534
ARAPOEMA	522
BANDEIRANTES DO TOCANTINS	521
TABOÇÃO	518
COUTO MAGALHÃES	517
ITAPORÁ DO TOCANTINS	510
PALMEIRANTE	500
ITAPIRATINS	480
RIO DOS BOIS	470
NOVA ROSALÂNDIA	460

MUNICÍPIO	TOTAL
SANTA MARIA DO TOCANTINS	447
CONCEIÇÃO DO TOCANTINS	436
DUERÉ	436
MARIANÓPOLIS DO TOCANTINS	428
NOVO ACORDO	419
RIACHINHO	415
SANDOLÂNDIA	414
PONTE ALTA DO BOM JESUS	410
PAU D'ARCO	409
CAMPOS LINDOS	405
APARECIDA DO RIO NEGRO	392
MAURILÂNDIA DO TOCANTINS	383
GOIANORTE	366
SANTA ROSA DO TOCANTINS	359
PRAIA NORTE	358
PINDORAMA DO TOCANTINS	355
PRESIDENTE KENNEDY	348
SANTA RITA DO TOCANTINS	337
TALISMÃ	336
ABREULÂNDIA	319
RECURSOLÂNDIA	319
RIO SONO	318
SUCUPIRA	314
JAÚ DO TOCANTINS	299
LAGOA DO TOCANTINS	294
SANTA TEREZA DO TOCANTINS	286
AURORA DO TOCANTINS	278
NOVO JARDIM	278
PUGMIL	277
CARMOLÂNDIA	276
BRASILÂNDIA DO TOCANTINS	255

MUNICÍPIO	TOTAL
PIRAQUÊ	242
ALMAS	239
ANGICO	239
CENTENÁRIO	217
SÃO SALVADOR DO TOCANTINS	215
LUZINÓPOLIS	210
MATEIROS	209
TUPIRAMA	209
RIO DA CONCEIÇÃO	207
TUPIRATINS	199
SANTA TEREZINHA DO TOCANTINS	197
PORTO ALEGRE DO TOCANTINS	196
TAIPAS DO TOCANTINS	192
CHAPADA DA NATIVIDADE	189
LAJEADO	189
CHAPADA DE AREIA	185
LAVANDEIRA	180
MONTE SANTO DO TOCANTINS	178
BOM JESUS DO TOCANTINS	176
IPUEIRAS	168
BARRA DO OURO	167
CRIXÁS DO TOCANTINS	167
SÃO FÉLIX DO TOCANTINS	162
LIZARDA	159
NOVO ALEGRE	157
JUARINA	156
OLIVEIRA DE FÁTIMA	148
CACHOEIRINHA	128
TOTAL	223.489

NOTIFICAÇÕES PARA COVID-19

TABELA 3. Distribuição dos óbitos confirmados acumulados da COVID-19, segundo município de residência, TOCANTINS.

MUNICÍPIO	TOTAL
PALMAS	634
ARAGUAÍNA	530
GURUPI	270
PORTO NACIONAL	208
PARAÍSO DO TOCANTINS	181
COLINAS DO TOCANTINS	156
GUARÁI	79
ARAGUATINS	68
FORMOSO DO ARAGUAIA	66
MIRANORTE	58
MIRACEMA DO TOCANTINS	53
NOVA OLINDA	50
TOCANTINÓPOLIS	49
DIANÓPOLIS	36
XAMBIOÁ	34
AUGUSTINÓPOLIS	32
TAGUATINGA	31
COLMÉIA	29
PALMEIRÓPOLIS	29
PEDRO AFONSO	29
ALVORADA	28
ANANÁS	27
LAGOA DA CONFUSÃO	24
NATIVIDADE	24
SILVANÓPOLIS	23
ARAGUAÇU	22
PEIXE	22
ALIANÇA DO TOCANTINS	21
AXIXÁ DO TOCANTINS	21
BURITI DO TOCANTINS	21
BARROLÂNDIA	20
DOIS IRMÃOS DO TOCANTINS	20
ESPERANTINA	20
WANDERLÂNDIA	20
CARIRI DO TOCANTINS	18
FIGUEIRÓPOLIS	18
ARAGUACEMA	17
BREJINHO DE NAZARÉ	17
CRISTALÂNDIA	17
GOIATINS	17
PONTE ALTA DO TOCANTINS	17
ARAGUANÃ	16
COMBINADO	16
ITACAJÁ	16
ITAGUATINS	16
SÃO MIGUEL DO TOCANTINS	16
SÃO VALÉRIO	15
CASEARA	14
AGUIARNÓPOLIS	13
APARECIDA DO RIO NEGRO	13
ARRAIAS	13
BERNARDO SAYÃO	13
JAÚ DO TOCANTINS	13
MARIANÓPOLIS DO TOCANTINS	13
NOVA ROSALÂNDIA	13
SANTA FÉ DO ARAGUAIA	13
TOCANTÍNIA	13
ARAPOEMA	12
CONCEIÇÃO DO TOCANTINS	12
DÁRCINÓPOLIS	12
MONTE DO CARMO	12
PEQUIZEIRO	12
ARAGOMINAS	11
FÁTIMA	11
PARANÃ	11
PONTE ALTA DO BOM JESUS	11
DIVINÓPOLIS DO TOCANTINS	10
DUERÉ	10

Fonte: Centro de Informações Estratégicas
da Vigilância em Saúde – CIEVS/TO

MUNICÍPIO	TOTAL
PRESIDENTE KENNEDY	10
SAMPAIO	10
FILADÉLFIA	9
PRAIA NORTE	9
RIACHINHO	9
SANDOLÂNDIA	9
SÃO BENTO DO TOCANTINS	9
SÍTIO NOVO DO TOCANTINS	9
BABAÇULÂNDIA	8
COUTO MAGALHÃES	8
TABOÇÃO	8
PALMEIRANTE	8
PAU D'ARCO	8
PIUM	8
RIO DOS BOIS	8
SÃO SEBASTIÃO DO TOCANTINS	8
BANDEIRANTES DO TOCANTINS	7
BARRA DO OURO	7
CENTENÁRIO	7
GOIANORTE	7
ITAPIRATINS	7
LAGOA DO TOCANTINS	7
NAZARÉ	7
NOVO ALEGRE	7
RECURSOLÂNDIA	7
SANTA ROSA DO TOCANTINS	7
SANTA TEREZA DO TOCANTINS	7
ABREULÂNDIA	6
AURORA DO TOCANTINS	6
BRASILÂNDIA DO TOCANTINS	6
CAMPOS LINDOS	6
CARMOLÂNDIA	6
CARRASCO BONITO	6
MONTE SANTO DO TOCANTINS	6
NOVO ACORDO	6
PALMEIRAS DO TOCANTINS	6
PINDORAMA DO TOCANTINS	6
ALMAS	5
ANGICO	5
LAJEADO	5
SANTA TEREZINHA DO TOCANTINS	5
IPUEIRAS	4
LIZARDA	4
MAURILÂNDIA DO TOCANTINS	4
SÃO SALVADOR DO TOCANTINS	4
BOM JESUS DO TOCANTINS	3
CHAPADA DE AREIA	3
ITAPORÃ DO TOCANTINS	3
NOVO JARDIM	3
PUGMIL	3
RIO SONO	3
SANTA MARIA DO TOCANTINS	3
SUCUPIRA	3
TUPIRATINS	3
CACHOEIRINHA	2
CHAPADA DA NATIVIDADE	2
JUARINA	2
LUZINÓPOLIS	2
MURICILÂNDIA	2
PORTO ALEGRE DO TOCANTINS	2
RIO DA CONCEIÇÃO	2
SANTA RITA DO TOCANTINS	2
SÃO FÉLIX DO TOCANTINS	2
TALISMÃ	2
TUPIRAMA	2
OLIVEIRA DE FÁTIMA	1
PIRAQUÊ	1
TOTAL	3.768

DETALHES DOS NOVOS ÓBITOS

1. Homem, 72 anos, residente em Campos Lindos. Comorbidades: diabetes e hipertensão arterial sistêmica. Óbito em 21/04/2021 no Hospital Instituto Sinai Araguaína.
2. Homem, 37 anos, residente em Campos Lindos. Comorbidades: diabetes e obesidade. Óbito em 01/07/2021 no Hospital Santa Thereza Palmas.
3. Mulher, 85 anos, residente em Itapiratins. Comorbidades: hipertensão arterial sistêmica. Óbito em 12/09/2021 no Hospital Instituto Sinai Araguaína.
4. Homem, 34 anos, residente em Araguaína. Comorbidades: não relatada. Óbito em 04/09/2021 no Hospital Municipal de Araguaína.
5. Homem, 92 anos, residente em Novo Jardim. Comorbidades: não relatada. Óbito em 15/09/2021 no Hospital Regional de Dianópolis.
6. Homem, 86 anos, residente em Palmas. Comorbidades: Alzheimer e lesões pulmonares de tuberculose. Óbito em 16/09/2021 no Hospital Geral de Palmas.

O DETALHAMENTO DOS CASOS ACUMULADOS PODEM SER ACESSADOS NO SITE DA SECRETARIA DA SAÚDE
integra.saude.to.gov.br/covid19

OBSERVAÇÕES:

O Estado possui uma plataforma onde todos podem acompanhar os números da Covid-19 no Tocantins: **<http://coronavirus.to.gov.br>**

A Secretaria de Estado da Saúde (SES) esclarece que o banco de dados do Estado é dinâmico, em virtude do fechamento das investigações epidemiológicas, que alteram principalmente locais de residência dos casos positivos, trazendo modificações diárias no acumulado dos municípios e no total geral do Estado.

Os dados consolidados neste boletim são referentes às notificações recebidas no último dia, que podem abordar resultados diagnosticados em dias anteriores e notificados posteriormente ao CIEVS Estadual. Para manter a credibilidade dos dados contabilizados, os gráficos apresentam a distribuição de novos casos de acordo com a data do diagnóstico e não sua notificação, por parte dos municípios. Em cada edição, o boletim apresenta a distribuição dos novos casos também por este critério.

Todas as informações que constam no boletim são provenientes dos sistemas oficiais do Ministério da Saúde alimentados pelos municípios:

Sistema Gerenciador de Ambiente Laboratorial (GAL) é o sistema utilizado pelos municípios para cadastro das amostras que serão encaminhadas ao Lacen para realização dos exames.

E-SUS-VE é a ferramenta de registro de notificação de casos suspeitos da Covid-19.

SIVEP-Gripe, é o Sistema de Informação da Vigilância Epidemiológica da Gripe, utilizado para notificação dos casos de Síndrome Respiratória Aguda Grave (SRAG) em unidades hospitalares e unidades de Pronto Atendimento (UPA).

SIM é o sistema de Informação sobre mortalidade, desenvolvido pelo Ministério da Saúde para unificação dos dados sobre óbitos no país.



Considerando o aumento recente de casos positivos que tem demandado tempo excessivo para confirmação de residências junto aos municípios, o Estado prevê o preenchimento correto de informações nas plataformas que serão utilizadas para consolidação dos boletins diários e a atualização da residência nos cartões SUS utilizado nos cadastros dos sistemas.

O Estado não irá confirmar residências junto aos municípios, estes devem ficar atentos aos dados informados nos Boletins Epidemiológicos diários, nos sistemas de notificação e cadastros de exames no Lacen.

Qualquer divergência deverá ser informada ao Cievs/COE do Estado que fará as correções nos próximos boletins.

Os dados contidos no boletim são consolidados com resultados de exames realizados no Lacen e notificações recebidas dos municípios até as 23:59h do último dia.