

## NOTIFICAÇÕES PARA COVID-19

CASOS CONFIRMADOS

**224.819**

CASOS RECUPERADOS

**217.800**

CASOS ATIVOS  
(EM ISOLAMENTO DOMICILIAR OU HOSPITALAR)

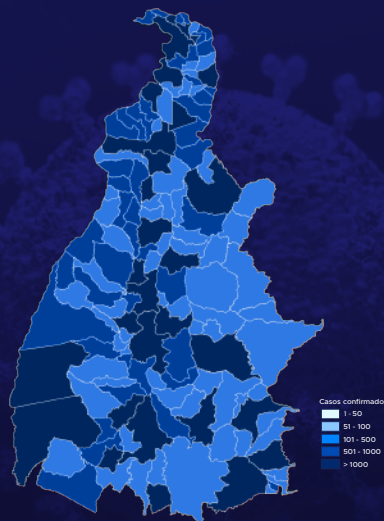
**3.225**

ÓBITOS

**3.794**

CASOS NOTIFICADOS

**679.058**



HOSPITALIZAÇÃO COVID

**103**

LEITOS PÚBLICOS **78**

CLÍNICOS **24**

UTI COVID **54**

LEITOS PRIVADOS **25**

CLÍNICOS **6**

UTI COVID **19**

VACINÔMETRO

**1.513.997**

DOSES APLICADAS

## 565º BOLETIM EPIDEMIOLÓGICO NOTIFICAÇÕES DA COVID-19 NO TOCANTINS

A Secretaria de Estado da Saúde (SES) informa que neste sábado, 2 de outubro, foram contabilizados 168 novos casos confirmados para Covid-19. Deste total, foram registrados 24 nas últimas 24 horas e o restante por exames coletados em dias anteriores e que tiveram seus resultados inseridos no sistema, pelos municípios, na data de ontem.

Desta forma, hoje o Tocantins registra um total de 679.058 pessoas notificadas com a Covid-19 e acumula 224.819 casos confirmados da doença. Destes pacientes 217.800 estão recuperados e 3.225 estão ainda ativos (em isolamento domiciliar ou hospitalar), além de 3.794 óbitos.

**TABELA 1.** Distribuição dos novos casos confirmados para COVID-19, segundo município de residência, TOCANTINS.

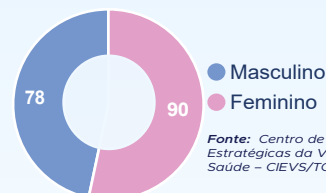
MUNICÍPIO	TOTAL
1 PALMAS	59
2 GURUPI	21
3 DIANÓPOLIS	13
4 ARAGUAÍNA	10
5 PARAÍSO DO TOCANTINS	8
6 PARANÁ	8
7 PORTO NACIONAL	7
8 LAGOA DA CONFUSÃO	4
9 TALISMÃ	4
10 WANDERLÂNDIA	4
11 AUGUSTINÓPOLIS	3
12 GUARÁI	3
13 MIRACEMA DO TOCANTINS	3

Fonte: Centro de Informações Estratégicas da Vigilância em Saúde - CIEVS/TO

MUNICÍPIO	TOTAL
14 RIO SONO	3
15 TOCANTINÓPOLIS	3
16 ABREULÂNDIA	2
17 AGUIARNÓPOLIS	2
18 MIRANORTE	2
19 PINDORAMA DO TOCANTINS	2
20 ARAGUAÇU	1
21 FORMOSO DO ARAGUAIA	1
22 ITACAJÁ	1
23 LAJEADO	1
24 LUZINÓPOLIS	1
25 MARIANÓPOLIS DO TOCANTINS	1
26 SÃO VALÉRIO	1
<b>TOTAL</b>	<b>168</b>

**GRÁFICOS 1 E 2.** Distribuição dos novos casos confirmados da COVID-19, segundo faixa etária e gênero, TOCANTINS.

0 a 9 anos	6
10 a 19 anos	19
20 a 39 anos	70
40 a 59 anos	53
60 a 69 anos	9
70 e+	11
<b>TOTAL</b>	<b>168</b>



Fonte: Centro de Informações Estratégicas da Vigilância em Saúde - CIEVS/TO

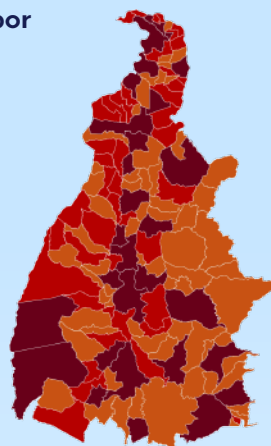

**GRÁFICO 3.** Perfil dos exames confirmados segundo tipo do teste, TOCANTINS.

RT-PCR	119
SOROLOGIA	11
TESTE RÁPIDO	38

Fonte: LACEN - TO, Acesso GAL em 01/10/2021 e CIEVS.

## NOTIFICAÇÕES PARA COVID-19

**IMAGEM 1. Distribuição dos casos confirmados por Coronavírus segundo o município de residência.**



Fonte: Centro de Informações Estratégicas da Vigilância em Saúde – CIEVS/TO

**TABELA 2. Distribuição dos casos confirmados acumulados da COVID-19, segundo município de residência, TOCANTINS.**

MUNICÍPIO	TOTAL
1 PALMAS	52.175
2 ARAGUAÍNA	37.363
3 GURUPI	15.064
4 PORTO NACIONAL	9.951
5 PARAÍSO DO TOCANTINS	8.234
6 COLINAS DO TOCANTINS	7.869
7 GUARÁI	3.412
8 FORMOSO DO ARAGUAIA	3.377
9 MIRANORTE	2.556
10 ARAGUATINS	2.549
11 TOCANTINÓPOLIS	2.498
12 XAMBIOÁ	2.423
13 PEDRO AFONSO	2.198
14 LAGOA DA CONFUSÃO	2.161
15 MIRACEMA DO TOCANTINS	2.097
16 DIANÓPOLIS	1.941
17 AUGUSTINÓPOLIS	1.810
18 ANANÁS	1.667
19 TAGUATINGA	1.537
20 ALVORADA	1.529
21 WANDERLÂNDIA	1.397
22 PALMEIRÓPOLIS	1.304
23 NATIVIDADE	1.234
24 BURITI DO TOCANTINS	1.173
25 NOVA OLINDA	1.157
26 GOIATINS	1.137
27 ARRAIAS	1.132
28 PEIXE	1.061
29 AXIXÁ DO TOCANTINS	1.052
30 COMBINADO	1.040
31 PONTE ALTA DO TOCANTINS	1.016
32 ITACAJÁ	998
33 SILVANÓPOLIS	984
34 ARAGUAÇU	948
35 COLMÉIA	934
36 FIGUEIRÓPOLIS	926
37 CARIRI DO TOCANTINS	916
38 TOCANTÍNIA	890
39 BABACULÂNDIA	884
40 SANTA FÉ DO ARAGUAIA	842
41 SÃO BENTO DO TOCANTINS	833
42 DIVINÓPOLIS DO TOCANTINS	819
43 DOIS IRMÃOS DO TOCANTINS	813
44 BARROLÂNDIA	798
45 ARAGUACEMA	780
46 ALIANÇA DO TOCANTINS	746
47 DARCINÓPOLIS	744
48 ESPERANTINA	734
49 SÍTIO NOVO DO TOCANTINS	713
50 AGUIARNÓPOLIS	698
51 FÁTIMA	681
52 PARANÁ	677
53 FILADÉLFIA	671
54 BREJINHO DE NAZARÉ	660
55 SÃO MIGUEL DO TOCANTINS	655
56 SAMPAIO	651
57 BERNARDO SAYÃO	649

Fonte: Centro de Informações Estratégicas da Vigilância em Saúde – CIEVS/TO

MUNICÍPIO	TOTAL
58 PALMEIRAS DO TOCANTINS	640
59 PEQUIZEIRO	633
60 CASEARA	618
61 CRISTALÂNDIA	591
62 ARAGUANÃ	584
63 SÃO VALÉRIO	584
64 SÃO SEBASTIÃO DO TOCANTINS	574
65 ITAGUATINS	573
66 ARAGOMINAS	572
67 MURICILÂNDIA	569
68 MONTE DO CARMO	566
69 PIUM	552
70 CARRASCO BONITO	544
71 NAZARÉ	535
72 ARAPOEMA	522
73 BANDEIRANTES DO TOCANTINS	522
74 TABOÃO	518
75 COUTO MAGALHÃES	517
76 ITAPORÃ DO TOCANTINS	510
77 PALMEIRANTE	501
78 ITAPIRATINS	480
79 RIO DOS BOIS	471
80 NOVA ROSALÂNDIA	460
81 RIACHINHO	456
82 SANTA MARIA DO TOCANTINS	448
83 CONCEIÇÃO DO TOCANTINS	437
84 DUERÉ	436
85 CAMPOS LINDOS	435
86 MARIANÓPOLIS DO TOCANTINS	431
87 NOVO ACORDO	420
88 PAU D'ARCO	416
89 SANDOLÂNDIA	414
90 PONTE ALTA DO BOM JESUS	412
91 APARECIDA DO RIO NEGRO	392
92 MAURILÂNDIA DO TOCANTINS	386
93 GOIANORTE	366
94 PINDORAMA DO TOCANTINS	365
95 TALISMÃ	363
96 SANTA ROSA DO TOCANTINS	359
97 PRAIA NORTE	358
98 PRESIDENTE KENNEDY	348
99 SANTA RITA DO TOCANTINS	337
100 ABREULÂNDIA	321
101 RIO SONO	321
102 RECURSOLÂNDIA	319
103 SUCUPIRA	314
104 JAÚ DO TOCANTINS	299
105 LAGOA DO TOCANTINS	298
106 SANTA TEREZA DO TOCANTINS	286
107 AURORA DO TOCANTINS	284
108 NOVO JARDIM	279
109 PUGMIL	277
110 CARMOLÂNDIA	276
111 BRASILÂNDIA DO TOCANTINS	255
112 PIRAQUÊ	245
113 ALMAS	239
114 ANGICO	239

## NOTIFICAÇÕES PARA COVID-19

MUNICÍPIO	TOTAL
115 RIO DA CONCEIÇÃO	225
116 CENTENÁRIO	217
117 SÃO SALVADOR DO TOCANTINS	215
118 LUZINÓPOLIS	212
119 MATEIROS	210
120 TUPIRAMA	210
121 TAIPAS DO TOCANTINS	201
122 SANTA TEREZINHA DO TOCANTINS	199
123 TUPIRATINS	199
124 PORTO ALEGRE DO TOCANTINS	196
125 LAJEADO	191
126 CHAPADA DA NATIVIDADE	189
127 CHAPADA DE AREIA	185

MUNICÍPIO	TOTAL
128 LAVANDEIRA	180
129 MONTE SANTO DO TOCANTINS	178
130 BOM JESUS DO TOCANTINS	176
131 CRIXÁS DO TOCANTINS	168
132 IPUEIRAS	168
133 BARRA DO OURO	167
134 SÃO FÉLIX DO TOCANTINS	162
135 LIZARDA	159
136 NOVO ALEGRE	158
137 JUARINA	156
138 OLIVEIRA DE FÁTIMA	150
139 CACHOEIRINHA	128
<b>TOTAL</b>	<b>224.819</b>

**TABELA 3. Distribuição dos óbitos confirmados acumulados da COVID-19, segundo município de residência, TOCANTINS.**

MUNICÍPIO	TOTAL
1 PALMAS	637
2 ARAGUAÍNA	536
3 GURUPI	271
4 PORTO NACIONAL	209
5 PARAÍSO DO TOCANTINS	183
6 COLINAS DO TOCANTINS	158
7 GUARÁI	79
8 ARAGUATINS	69
9 FORMOSO DO ARAGUAIA	66
10 MIRANORTE	58
11 MIRACEMA DO TOCANTINS	53
12 TOCANTINÓPOLIS	51
13 NOVA OLINDA	50
14 DIANÓPOLIS	36
15 XAMBIOÁ	35
16 AUGUSTINÓPOLIS	32
17 TAGUATINGA	31
18 COLMÉIA	29
19 PALMEIRÓPOLIS	29
20 PEDRO AFONSO	29
21 ALVORADA	28
22 ANANÁS	27
23 LAGOA DA CONFUSÃO	25
24 NATIVIDADE	24
25 SILVANÓPOLIS	23
26 ALIANÇA DO TOCANTINS	22
27 ARAGUAÇU	22
28 BURITI DO TOCANTINS	22
29 PEIXE	22
30 AXIXÁ DO TOCANTINS	21
31 BARROLÂNDIA	20
32 DOIS IRMÃOS DO TOCANTINS	20
33 ESPERANTINA	20
34 WANDERLÂNDIA	20
35 FIGUEIRÓPOLIS	19
36 CARIRI DO TOCANTINS	18
37 ARAGUACEMA	17
38 BREJINHO DE NAZARÉ	17
39 CRISTALÂNDIA	17
40 GOIATINS	17
41 PONTE ALTA DO TOCANTINS	17
42 ARAGUANÃ	16
43 COMBINADO	16
44 ITACAJÁ	16
45 ITAGUATINS	16
46 SÃO MIGUEL DO TOCANTINS	16
47 SÃO VALÉRIO	16
48 CASEARA	14
49 AGUIARNÓPOLIS	13
50 APARECIDA DO RIO NEGRO	13
51 ARRAIAS	13
52 BERNARDO SAYÃO	13
53 JAÚ DO TOCANTINS	13
54 MARIANÓPOLIS DO TOCANTINS	13
55 NOVA ROSALÂNDIA	13
56 SANTA FÉ DO ARAGUAIA	13
57 TOCANTINIA	13
58 ARAPOEMA	12
59 CONCEIÇÃO DO TOCANTINS	12
60 DARCINÓPOLIS	12
61 MONTE DO CARMO	12
62 PEQUIZEIRO	12
63 ARAGOMINAS	11
64 PARANÁ	11
65 PONTE ALTA DO BOM JESUS	11
66 DIVINÓPOLIS DO TOCANTINS	10
67 DUERÉ	10
68 FÁTIMA	10

Fonte: Centro de Informações Estratégicas da Vigilância em Saúde – CIEVS/TO

MUNICÍPIO	TOTAL
69 FILADÉLFIA	10
70 PRESIDENTE KENNEDY	10
71 SAMPAIO	10
72 SÍTIO NOVO DO TOCANTINS	10
73 PRAIA NORTE	9
74 RIACHINHO	9
75 SANDOLÂNDIA	9
76 SÃO BENTO DO TOCANTINS	9
77 BABACULÂNDIA	8
78 BANDEIRANTES DO TOCANTINS	8
79 COUTO MAGALHÃES	8
80 TABOÇÃO	8
81 PALMEIRANTE	8
82 PAU D'ARCO	8
83 PIUM	8
84 RIO DOS BOIS	8
85 SÃO SEBASTIÃO DO TOCANTINS	8
86 BARRA DO OURO	7
87 CENTENÁRIO	7
88 GOIANORTE	7
89 ITAPIRATINS	7
90 LAGOA DO TOCANTINS	7
91 NAZARÉ	7
92 NOVO ALEGRE	7
93 RECURSOLÂNDIA	7
94 SANTA ROSA DO TOCANTINS	7
95 SANTA TEREZA DO TOCANTINS	7
96 ABREULÂNDIA	6
97 AURORA DO TOCANTINS	6
98 BRASILÂNDIA DO TOCANTINS	6
99 CAMPOS LINDOS	6
100 CARMOLÂNDIA	6
101 CARRASCO BONITO	6
102 MONTE SANTO DO TOCANTINS	6
103 NOVO ACORDO	6
104 PALMEIRAS DO TOCANTINS	6
105 PINDORAMA DO TOCANTINS	6
106 ALMAS	5
107 ANGICO	5
108 LAJEADO	5
109 SANTA TEREZINHA DO TOCANTINS	5
110 IPUEIRAS	4
111 LIZARDA	4
112 MAURILÂNDIA DO TOCANTINS	4
113 SÃO SALVADOR DO TOCANTINS	4
114 BOM JESUS DO TOCANTINS	3
115 CHAPADA DE AREIA	3
116 ITAPORÁ DO TOCANTINS	3
117 NOVO JARDIM	3
118 PUGMIL	3
119 RIO SONO	3
120 SANTA MARIA DO TOCANTINS	3
121 SUCUPIRA	3
122 TUPIRATINS	3
123 CACHOEIRINHA	2
124 CHAPADA DA NATIVIDADE	2
125 JUARINA	2
126 LUZINÓPOLIS	2
127 MURICILÂNDIA	2
128 PORTO ALEGRE DO TOCANTINS	2
129 RIO DA CONCEIÇÃO	2
130 SANTA RITA DO TOCANTINS	2
131 SÃO FÉLIX DO TOCANTINS	2
132 TALISMÃ	2
133 TUPIRAMA	2
134 OLIVEIRA DE FÁTIMA	1
135 PIRAQUÊ	1
<b>TOTAL</b>	<b>3.794</b>

### DETALHE DOS NOVOS ÓBITOS

1. Mulher de 70 anos, residente em Lagoa da Confusão. Comorbidade: Obesidade e diabetes. Óbito em 24/09/2021 no Hospital Geral de Palmas.
2. Homem de 80 anos, residente em Tocantinópolis. Comorbidade: hipertensão arterial. Óbito em 09/09/2021 no Hospital Regional de Augustinópolis.
3. Mulher de 80 anos, residente em Tocantinópolis. Comorbidade: hipertensão arterial. Óbito em 22/09/2021 no Hospital Regional de Augustinópolis.

O DETALHAMENTO DOS CASOS ACUMULADOS PODEM SER ACESSADOS NO SITE DA SECRETARIA DA SAÚDE  
[integra.saude.to.gov.br/covid19](http://integra.saude.to.gov.br/covid19)

### OBSERVAÇÕES:

O Estado possui uma plataforma onde todos podem acompanhar os números da Covid-19 no Tocantins: <http://coronavirus.to.gov.br>

A Secretaria de Estado da Saúde (SES) esclarece que o banco de dados do Estado é dinâmico, em virtude do fechamento das investigações epidemiológicas, que alteram principalmente locais de residência dos casos positivos, trazendo modificações diárias no acumulado dos municípios e no total geral do Estado.

Os dados consolidados neste boletim são referentes às notificações recebidas no último dia, que podem abordar resultados diagnosticados em dias anteriores e notificados posteriormente ao Cievs Estadual. Para manter a credibilidade dos dados contabilizados, os gráficos apresentam a distribuição de novos casos de acordo com a data do diagnóstico e não sua notificação, por parte dos municípios. Em cada edição, o boletim apresenta a distribuição dos novos casos também por este critério.

Todas as informações que constam no boletim são provenientes dos sistemas oficiais do Ministério da Saúde alimentados pelos municípios:

**Sistema Gerenciador de Ambiente Laboratorial (GAL)** é o sistema utilizado pelos municípios para cadastro das mostras que serão encaminhadas ao Lacen para realização dos exames.

**E-SUS-VE** é a ferramenta de registro de notificação de casos suspeitos da Covid-19.

**SIVEP-Gripe**, é o Sistema de Informação da Vigilância Epidemiológica da Gripe, utilizado para notificação dos casos de Síndrome Respiratória Aguda Grave (SRAG) em unidades hospitalares e unidades de Pronto Atendimento (UPA).

**SIM** é o sistema de Informação sobre mortalidade, desenvolvido pelo Ministério da Saúde para unificação dos dados sobre óbitos no país.

Considerando o aumento recente de casos positivos que tem demandado tempo excessivo para confirmação de residências junto aos municípios, o Estado prevê o preenchimento correto de informações nas plataformas que serão utilizadas para consolidação dos boletins diários e a atualização da residência nos cartões SUS utilizado nos cadastros dos sistemas.

**O Estado não irá confirmar residências junto aos municípios, estes devem ficar atentos aos dados informados nos Boletins Epidemiológicos diários, nos sistemas de notificação e cadastros de exames no Lacen.**

Qualquer divergência deverá ser informada ao Cievs/COE do Estado que fará as correções nos próximos boletins.

Os dados contidos no boletim são consolidados com resultados de exames realizados no Lacen e notificações recebidas dos municípios até as 23:59h do último dia.