

## NOTIFICAÇÕES PARA COVID-19

CASOS CONFIRMADOS

**225.779**

CASOS RECUPERADOS

**219.248**

CASOS ATIVOS  
(EM ISOLAMENTO DOMICILIAR OU HOSPITALAR)

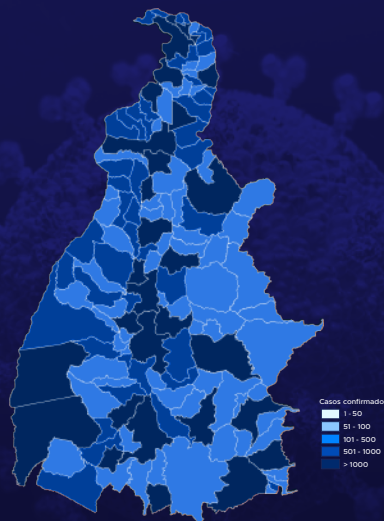
**2.722**

ÓBITOS

**3.809**

CASOS NOTIFICADOS

**683.656**



HOSPITALIZAÇÃO COVID

**96**

LEITOS PÚBLICOS **71**

CLÍNICOS **25**

UTI COVID **46**

LEITOS PRIVADOS **25**

CLÍNICOS **7**

UTI COVID **18**

VACINÔMETRO

**1.553.344**

DOSES APLICADAS

## 571º BOLETIM EPIDEMIOLÓGICO NOTIFICAÇÕES DA COVID-19 NO TOCANTINS

A Secretaria de Estado da Saúde (SES) informa que neste sábado, 09 de outubro, foram contabilizados 177 novos casos confirmados para Covid-19. Deste total, foram registrados 39 nas últimas 24 horas e o restante por exames coletados em dias anteriores e que tiveram seus resultados inseridos no sistema, pelos municípios, na data de ontem.

Desta forma, hoje o Tocantins registra um total de 683.656 pessoas notificadas com a Covid-19 e acumula 225.779 casos confirmados da doença. Destes pacientes 219.248 estão recuperados e 2.722 estão ainda ativos (em isolamento domiciliar ou hospitalar), além de 3.809 óbitos.

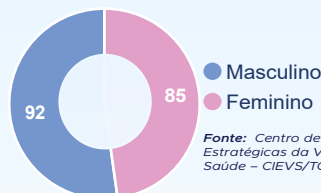
**TABELA 1.** Distribuição dos novos casos confirmados para COVID-19, segundo município de residência.

MUNICÍPIO	TOTAL
1 PALMAS	37
2 LAGOA DA CONFUSÃO	20
3 ARAGUAÍNA	17
4 AUGUSTINÓPOLIS	16
5 PORTO NACIONAL	13
6 GURUPI	11
7 PARANÁ	9
8 PAU D'ARCO	9
9 MAURILÂNDIA DO TOCANTINS	8
10 ITAGUATINS	4
11 PALMEIRÓPOLIS	4
12 TOCANTINÓPOLIS	4
13 BARROLÂNDIA	3
14 COLINAS DO TOCANTINS	3
15 NATIVIDADE	2

Fonte: Centro de Informações Estratégicas da Vigilância em Saúde - CIEVS/TO

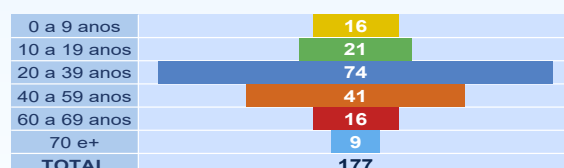
MUNICÍPIO	TOTAL
16 NOVO JARDIM	2
17 PARAÍSO DO TOCANTINS	2
18 SÃO MIGUEL DO TOCANTINS	2
19 BREJINHO DE NAZARÉ	1
20 CAMPOS LINDOS	1
21 CARRASCO BONITO	1
22 LAJEADO	1
23 LIZARDA	1
24 MIRACEMA DO TOCANTINS	1
25 MONTE DO CARMO	1
26 NOVO ACORDO	1
27 PONTE ALTA DO TOCANTINS	1
28 TAGUATINGA	1
29 XAMBIOÁ	1
<b>TOTAL</b>	<b>177</b>

**GRÁFICOS 1.** Distribuição dos novos casos confirmados da COVID-19, segundo sexo.



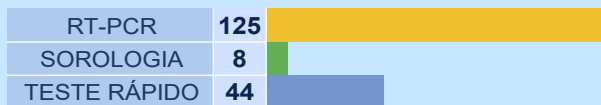
Fonte: Centro de Informações Estratégicas da Vigilância em Saúde - CIEVS/TO

**GRÁFICOS 2.** Distribuição dos novos casos confirmados da COVID-19, segundo Faixa Etária.



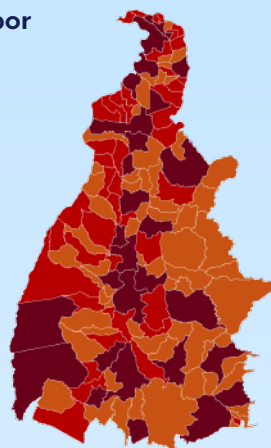
## NOTIFICAÇÕES PARA COVID-19

**GRÁFICO 3.** Perfil dos exames confirmados segundo tipo do teste, TOCANTINS.



Fonte: LACEN – TO, Acesso GAL em 08/10/2021 e CIEVS.

**IMAGEM 1.** Distribuição dos casos confirmados por Coronavírus segundo o município de residência.



Fonte: Centro de Informações Estratégicas da Vigilância em Saúde – CIEVS/TO

**TABELA 2.** Distribuição de casos e óbitos confirmados acumulados da COVID-19, segundo município de residência, TOCANTINS.

MUNICÍPIO	CASOS	ÓBITOS	MUNICÍPIO	CASOS	ÓBITOS
1 PALMAS	52.483	639	51 ARRAIAS	1.133	13
2 ARAGUAÍNA	37.428	538	52 BERNARDO SAYÃO	651	13
3 GURUPI	15.130	271	53 JAÚ DO TOCANTINS	299	13
4 PORTO NACIONAL	10.014	211	54 MARIANÓPOLIS DO TOCANTINS	431	13
5 PARAÍSO DO TOCANTINS	8.279	183	55 NOVA ROSALÂNDIA	462	13
6 COLINAS DO TOCANTINS	7.880	158	56 SANTA FÉ DO ARAGUAIA	842	13
7 GUARAI	3.414	79	57 TOCANTÍNIA	890	13
8 ARAGUATINS	2.553	71	58 ARAPOEMA	522	12
9 FORMOSO DO ARAGUAIA	3.385	67	59 CONCEIÇÃO DO TOCANTINS	437	12
10 MIRANORTE	2.568	58	60 DARCINÓPOLIS	744	12
11 MIRACEMA DO TOCANTINS	2.101	54	61 MONTE DO CARMO	568	12
12 TOCANTINÓPOLIS	2.506	53	62 PEQUIZEIRO	638	12
13 NOVA OLINDA	1.160	50	63 ARAGOMINAS	572	11
14 DIANOPOLIS	1.946	36	64 PARANÁ	686	11
15 XAMBIOÁ	2.427	36	65 PONTE ALTA DO BOM JESUS	413	11
16 AUGUSTINÓPOLIS	1.847	32	66 DIVINÓPOLIS DO TOCANTINS	819	10
17 TAGUATINGA	1.543	31	67 DUERÉ	439	10
18 COLMÉIA	934	29	68 FÁTIMA	682	10
19 PALMEIROPOLIS	1.315	29	69 FILADÉLFIA	671	10
20 PEDRO AFONSO	2.204	29	70 PRESIDENTE KENNEDY	348	10
21 ALVORADA	1.535	28	71 SAMPAIO	651	10
22 ANANÁS	1.670	27	72 SÍTIO NOVO DO TOCANTINS	713	10
23 LAGOA DA CONFUSÃO	2.217	25	73 PRAIA NORTE	358	9
24 NATIVIDADE	1.237	24	74 RIACHINHO	461	9
25 SILVANÓPOLIS	991	23	75 SANDOLÂNDIA	430	9
26 ALIANÇA DO TOCANTINS	747	22	76 SÃO BENTO DO TOCANTINS	833	9
27 ARAGUAÇU	951	22	77 BABAÇULÂNDIA	884	8
28 BURITI DO TOCANTINS	1.179	22	78 BANDEIRANTES DO TOCANTINS	522	8
29 PEIXE	1.062	22	79 COUTO MAGALHÃES	518	8
30 AXIXÁ DO TOCANTINS	1.052	21	80 LAGOA DO TOCANTINS	299	8
31 BARROLÂNDIA	801	20	81 PALMEIRANTE	501	8
32 DOIS IRMÃOS DO TOCANTINS	813	20	82 PAU D'ARCO	425	8
33 ESPERANTINA	734	20	83 PIUM	552	8
34 WANDERLÂNDIA	1.415	20	84 RIO DOS BOIS	471	8
35 FIGUEIRÓPOLIS	927	19	85 SÃO SEBASTIÃO DO TOCANTINS	574	8
36 CARIRI DO TOCANTINS	912	18	86 TABOCÃO	518	8
37 ARAGUACEMA	782	17	87 BARRA DO OURO	167	7
38 BREJINHO DE NAZARÉ	663	17	88 CENTENÁRIO	217	7
39 CRISTALÂNDIA	592	17	89 GOIANORTE	368	7
40 GOIATINS	1.137	17	90 ITAPIRATINS	480	7
41 PONTE ALTA DO TOCANTINS	1.017	17	91 NAZARÉ	540	7
42 ARAGUANÃ	584	16	92 NOVO ALEGRE	158	7
43 COMBINADO	1.040	16	93 RECURSOLÂNDIA	319	7
44 ITACAJÁ	998	16	94 SANTA ROSA DO TOCANTINS	361	7
45 ITAGUATINS	589	16	95 SANTA TEREZA DO TOCANTINS	290	7
46 SÃO MIGUEL DO TOCANTINS	668	16	96 ABREULÂNDIA	321	6
47 SÃO VALÉRIO	589	16	97 AURORA DO TOCANTINS	299	6
48 AGUIARNÓPOLIS	701	14	98 BRASILÂNDIA DO TOCANTINS	255	6
49 CASEARA	618	14	99 CAMPOS LINDOS	445	6
50 APARECIDA DO RIO NEGRO	392	13	100 CARMOLÂNDIA	276	6

Fonte: Centro de Informações Estratégicas da Vigilância em Saúde – CIEVS/TO

## NOTIFICAÇÕES PARA COVID-19

MUNICÍPIO	CASOS	ÓBITOS
101 CARRASCO BONITO	555	6
102 MONTE SANTO DO TOCANTINS	178	6
103 NOVO ACORDO	421	6
104 PALMEIRAS DO TOCANTINS	640	6
105 PINDORAMA DO TOCANTINS	370	6
106 ÁLMAS	239	5
107 ÂNGICO	239	5
108 LAJEADO	192	5
109 SANTA TEREZINHA DO TOCANTINS	199	5
110 IPUEIRAS	168	4
111 LIZARDA	160	4
112 MAURILÂNDIA DO TOCANTINS	399	4
113 SÃO SALVADOR DO TOCANTINS	215	4
114 BOM JESUS DO TOCANTINS	176	3
115 CHAPADA DE AREIA	185	3
116 ITAPORÁ DO TOCANTINS	510	3
117 NOVO JARDIM	282	3
118 PUGMIL	277	3
119 RIO SONO	321	3
120 SANTA MARIA DO TOCANTINS	448	3

MUNICÍPIO	CASOS	ÓBITOS
121 SUCUPIRA	315	3
122 TUPIRATINS	199	3
123 CACHOEIRINHA	128	2
124 CHAPADA DA NATIVIDADE	189	2
125 JUARINA	156	2
126 LUZINÓPOLIS	214	2
127 MURICILÂNDIA	569	2
128 PORTO ALEGRE DO TOCANTINS	196	2
129 RIO DA CONCEIÇÃO	225	2
130 SANTA RITA DO TOCANTINS	337	2
131 SÃO FÉLIX DO TOCANTINS	163	2
132 TALISMÃ	364	2
133 TUPIRAMA	211	2
134 OLIVEIRA DE FÁTIMA	151	1
135 PIRAQUÊ	245	1
136 CRIXÁS DO TOCANTINS	168	0
137 LAVANDEIRA	180	0
138 MATEIROS	211	0
139 TAIPAS DO TOCANTINS	201	0
<b>TOTAL</b>	<b>225.779</b>	<b>3.809</b>

### DETALHE DOS NOVOS ÓBITOS

1. Mulher, 60 anos, residente em Miracema. Comorbidade: hipertensão. Óbito em 07/02/21 no Hospital Regional de Miracema.
2. Homem, 72 anos, residente em Xambioá. Comorbidade: seqüela de AVC. Óbito em 23/06/21 no Hospital Regional de Xambioá.
3. Mulher, 82 anos, residente em Tocantinópolis. Comorbidade: não relatada. Óbito em 27/09/21 no Instituto Sinai Araguaína.

O DETALHAMENTO DOS CASOS ACUMULADOS PODEM SER ACESSADOS NO SITE DA SECRETARIA DA SAÚDE  
**[integra.saude.to.gov.br/covid19](https://integra.saude.to.gov.br/covid19)**

### OBSERVAÇÕES:

O Estado possui uma plataforma onde todos podem acompanhar os números da Covid-19 no Tocantins: <http://coronavirus.to.gov.br>

A Secretaria de Estado da Saúde (SES) esclarece que o banco de dados do Estado é dinâmico, em virtude do fechamento das investigações epidemiológicas, que alteram principalmente locais de residência dos casos positivos, trazendo modificações diárias no acumulado dos municípios e no total geral do Estado.

Os dados consolidados neste boletim são referentes às notificações recebidas no último dia, que podem abordar resultados diagnosticados em dias anteriores e notificados posteriormente ao Ciev Estadual. Para manter a credibilidade dos dados contabilizados, os gráficos apresentam a distribuição de novos casos de acordo com a data do diagnóstico e não sua notificação, por parte dos municípios. Em cada edição, o boletim apresenta a distribuição dos novos casos também por este critério.

Todas as informações que constam no boletim são provenientes dos sistemas oficiais do Ministério da Saúde alimentados pelos municípios:

**Sistema Gerenciador de Ambiente Laboratorial (GAL)** é o sistema utilizado pelos municípios para cadastro das mostras que serão encaminhadas ao Lacen para realização dos exames.

**E-SUS-VE** é a ferramenta de registro de notificação de casos suspeitos da Covid-19.

**SIVEP-Gripe**, é o Sistema de Informação da Vigilância Epidemiológica da Gripe, utilizado para notificação dos casos de Síndrome Respiratória Aguda Grave (SRAG) em unidades hospitalares e unidades de Pronto Atendimento (UPA).

**SIM** é o sistema de Informação sobre mortalidade, desenvolvido pelo Ministério da Saúde para unificação dos dados sobre óbitos no país.

Considerando o aumento recente de casos positivos que tem demandado tempo excessivo para confirmação de residências junto aos municípios, o Estado prevê o preenchimento correto de informações nas plataformas que serão utilizadas para consolidação dos boletins diários e a atualização da residência nos cartões SUS utilizado nos cadastros dos sistemas.

**O Estado não irá confirmar residências junto aos municípios, estes devem ficar atentos aos dados informados nos Boletins Epidemiológicos diários, nos sistemas de notificação e cadastros de exames no Lacen.**

Qualquer divergência deverá ser informada ao Ciev/COE do Estado que fará as correções nos próximos boletins. Os dados contidos no boletim são consolidados com resultados de exames realizados no Lacen e notificações recebidas dos municípios até as 23:59h do último dia.