

CASOS CONFIRMADOS

226.235

CASOS RECUPERADOS

220.814

CASOS ATIVOS

(EM ISOLAMENTO DOMICILIAR OU HOSPITALAR)

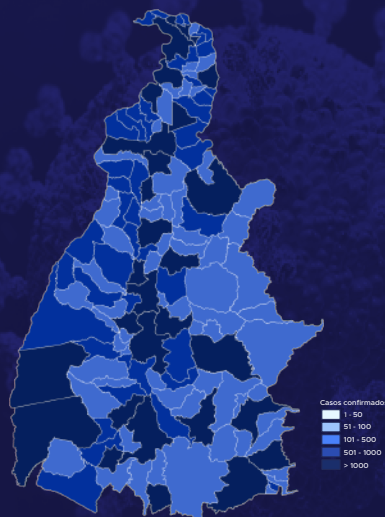
1.601

ÓBITOS

3.820

CASOS NOTIFICADOS

685.059



HOSPITALIZAÇÃO COVID

96

LEITOS PÚBLICOS **75**

CLÍNICOS **33**

UTI COVID **42**

LEITOS PRIVADOS **21**

CLÍNICOS **6**

UTI COVID **15**

VACINÔMETRO

DOSES APLICADAS

1.576.221

574º BOLETIM EPIDEMIOLÓGICO DE NOTIFICAÇÕES DA COVID-19 NO TOCANTINS

A Secretaria de Estado da Saúde (SES) informa que nesta quarta-feira, 13 de outubro, foram contabilizados 65 novos casos confirmados para Covid-19. Deste total, foram registrados 4 nas últimas 24 horas e o restante por exames coletados em dias anteriores e que tiveram seus resultados inseridos no sistema, pelos municípios, na data de ontem.

Desta forma, hoje o Tocantins registra um total de **685.059** pessoas notificadas com a Covid-19 e acumula 226.235 casos confirmados da doença. Destes pacientes **220.814** estão recuperados e **1.601** estão ainda ativos (em isolamento domiciliar ou hospitalar), além de **3.820** óbitos.

TABELA 1. Distribuição dos novos casos confirmados para COVID-19, segundo município de residência, TOCANTINS.

| MUNICÍPIO | TOTAL |
|---------------------------|-----------|
| PALMAS | 29 |
| ARAGUAÍNA | 14 |
| PORTO NACIONAL | 7 |
| AUGUSTINÓPOLIS | 4 |
| GURUPI | 2 |
| MIRANORTE | 2 |
| BREJINHO DE NAZARÉ | 1 |
| FIGUEIRÓPOLIS | 1 |
| FORMOSO DO ARAGUAIA | 1 |
| MARIANÓPOLIS DO TOCANTINS | 1 |
| MIRACEMA DO TOCANTINS | 1 |
| PARAÍSO DO TOCANTINS | 1 |
| SILVANÓPOLIS | 1 |
| TOTAL | 65 |

Fonte: Centro de Informações Estratégicas da Vigilância em Saúde – CIEVS/TO



governodotocantins
saudetocantins



@governoto
@saudetocantins



@governodotocantins
@saudeto

GRÁFICO 1. GRÁFICO 1. Distribuição dos novos casos confirmados da COVID-19, segundo sexo, TOCANTINS.

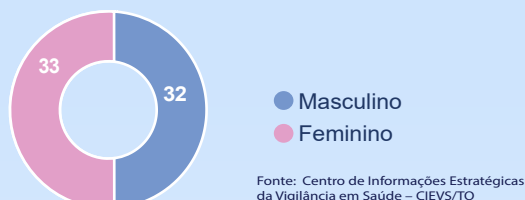


GRÁFICO 2. Distribuição dos novos casos confirmados da COVID-19, segundo Faixa Etária, TOCANTINS.

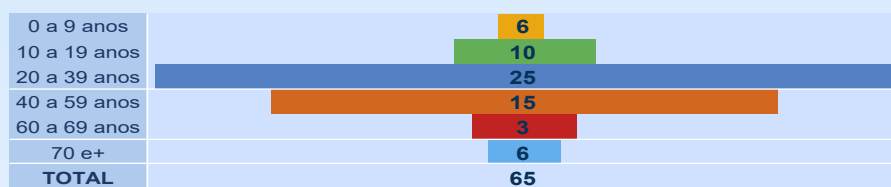


GRÁFICO 3. Perfil dos exames confirmados segundo tipo do teste, TOCANTINS.

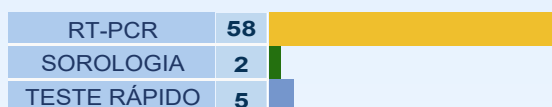
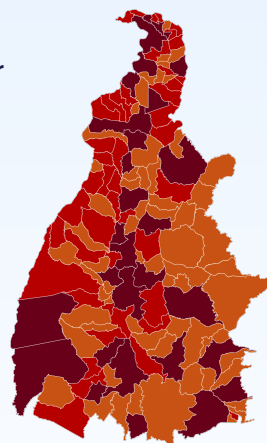


IMAGEM 1. Distribuição dos casos confirmados por Coronavírus segundo o município de residência.



Fonte: Centro de Informações Estratégicas da Vigilância em Saúde – CIEVS/TO

NOTIFICAÇÕES PARA COVID-19

TABELA 2. Distribuição dos casos e óbitos confirmados acumulados da COVID-19, segundo município de residência, TOCANTINS.

| MUNICÍPIO | CASOS | ÓBITOS |
|---------------------------|-------|--------|
| PALMAS | 52621 | 640 |
| ARAGUAÍNA | 37487 | 540 |
| GURUPI | 15158 | 274 |
| PORTO NACIONAL | 10063 | 212 |
| PARAÍSO DO TOCANTINS | 8281 | 185 |
| COLINAS DO TOCANTINS | 7893 | 158 |
| GUARAÍ | 3418 | 79 |
| ARAGUATINS | 2554 | 71 |
| FORMOSO DO ARAGUAIA | 3392 | 67 |
| MIRANORTE | 2577 | 58 |
| MIRACEMA DO TOCANTINS | 2103 | 54 |
| TOCANTINÓPOLIS | 2506 | 53 |
| NOVA OLINDA | 1164 | 50 |
| DIANÓPOLIS | 1948 | 36 |
| XAMBIOÁ | 2427 | 36 |
| AUGUSTINÓPOLIS | 1853 | 32 |
| TAGUATINGA | 1545 | 31 |
| COLMÉIA | 935 | 29 |
| PALMEIRÓPOLIS | 1317 | 29 |
| PEDRO AFONSO | 2206 | 29 |
| ALVORADA | 1532 | 28 |
| ANANÁS | 1679 | 27 |
| LAGOA DA CONFUSÃO | 2217 | 25 |
| NATIVIDADE | 1238 | 24 |
| SILVANÓPOLIS | 992 | 23 |
| ALIANÇA DO TOCANTINS | 747 | 22 |
| ARAGUAÇU | 961 | 22 |
| BURITI DO TOCANTINS | 1179 | 22 |
| PEIXE | 1062 | 22 |
| AXIXÁ DO TOCANTINS | 1052 | 21 |
| BARROLÂNDIA | 801 | 20 |
| DOIS IRMÃOS DO TOCANTINS | 813 | 20 |
| ESPERANTINA | 734 | 20 |
| WANDERLÂNDIA | 1420 | 20 |
| FIGUEIRÓPOLIS | 928 | 19 |
| ARAGUACEMA | 782 | 18 |
| CARIRI DO TOCANTINS | 912 | 18 |
| BREJINHO DE NAZARÉ | 665 | 17 |
| CRISTALÂNDIA | 593 | 17 |
| GOIATINS | 1139 | 17 |
| PONTE ALTA DO TOCANTINS | 1017 | 17 |
| ARAGUANÁ | 584 | 16 |
| COMBINADO | 1040 | 16 |
| ITACAJÁ | 998 | 16 |
| ITAGUATINS | 589 | 16 |
| SÃO MIGUEL DO TOCANTINS | 668 | 16 |
| SÃO VALÉRIO | 590 | 16 |
| AGUIARNÓPOLIS | 703 | 14 |
| CASEARA | 618 | 14 |
| APARECIDA DO RIO NEGRO | 392 | 13 |
| ARRAIAS | 1134 | 13 |
| BERNARDO SAYÃO | 651 | 13 |
| JAÚ DO TOCANTINS | 299 | 13 |
| MARIANÓPOLIS DO TOCANTINS | 432 | 13 |
| NOVA ROSALÂNDIA | 463 | 13 |
| SANTA FÉ DO ARAGUAIA | 842 | 13 |
| TOCANTÍNIA | 960 | 13 |
| ARAPOEMA | 523 | 12 |
| CONCEIÇÃO DO TOCANTINS | 437 | 12 |
| DARCINÓPOLIS | 744 | 12 |
| MONTE DO CARMO | 569 | 12 |
| PEQUIZEIRO | 638 | 12 |
| ARAGOMINAS | 573 | 11 |
| PARANÁ | 686 | 11 |
| PONTE ALTA DO BOM JESUS | 413 | 11 |
| DIVINÓPOLIS DO TOCANTINS | 823 | 10 |
| DUERÉ | 439 | 10 |
| FÁTIMA | 682 | 10 |
| FILADÉLFIA | 671 | 10 |
| PRESIDENTE KENNEDY | 349 | 10 |

| MUNICÍPIO | CASOS | ÓBITOS |
|------------------------------|----------------|--------------|
| SAMPAIO | 651 | 10 |
| SÍTIO NOVO DO TOCANTINS | 713 | 10 |
| PRAIA NORTE | 358 | 9 |
| RIACHINHO | 461 | 9 |
| SANDOLÂNDIA | 430 | 9 |
| SÃO BENTO DO TOCANTINS | 833 | 9 |
| BABAÇULÂNDIA | 885 | 8 |
| BANDEIRANTES DO TOCANTINS | 522 | 8 |
| COUTO MAGALHÃES | 518 | 8 |
| LAGOA DO TOCANTINS | 299 | 8 |
| PALMEIRANTE | 502 | 8 |
| PAU D'ARCO | 425 | 8 |
| PIUM | 552 | 8 |
| RIO DOS BOIS | 471 | 8 |
| SÃO SEBASTIÃO DO TOCANTINS | 575 | 8 |
| TABOÇÃO | 519 | 8 |
| BARRA DO OURO | 167 | 7 |
| CENTENÁRIO | 217 | 7 |
| GOIANORTE | 368 | 7 |
| ITAPIRATINS | 480 | 7 |
| NAZARÉ | 540 | 7 |
| NOVO ALEGRE | 158 | 7 |
| RECURSOLÂNDIA | 319 | 7 |
| SANTA ROSA DO TOCANTINS | 362 | 7 |
| SANTA TEREZA DO TOCANTINS | 290 | 7 |
| ABREULÂNDIA | 321 | 6 |
| AURORA DO TOCANTINS | 299 | 6 |
| BRASILÂNDIA DO TOCANTINS | 255 | 6 |
| CAMPOS LINDOS | 445 | 6 |
| CARMOLÂNDIA | 276 | 6 |
| CARRASCO BONITO | 555 | 6 |
| MONTE SANTO DO TOCANTINS | 178 | 6 |
| NOVO ACORDO | 421 | 6 |
| PALMEIRAS DO TOCANTINS | 640 | 6 |
| PINDORAMA DO TOCANTINS | 370 | 6 |
| ALMAS | 239 | 5 |
| ANGICO | 239 | 5 |
| LAJEADO | 192 | 5 |
| SANTA TEREZINHA DO TOCANTINS | 199 | 5 |
| IPUEIRAS | 168 | 4 |
| LIZARDA | 160 | 4 |
| MAURILÂNDIA DO TOCANTINS | 399 | 4 |
| SÃO SALVADOR DO TOCANTINS | 215 | 4 |
| BOM JESUS DO TOCANTINS | 176 | 3 |
| CHAPADA DE AREIA | 185 | 3 |
| ITAPORÁ DO TOCANTINS | 510 | 3 |
| NOVO JARDIM | 282 | 3 |
| PUGMIL | 278 | 3 |
| RIO SONO | 321 | 3 |
| SANTA MARIA DO TOCANTINS | 448 | 3 |
| SÃO FÉLIX DO TOCANTINS | 163 | 3 |
| SUCUPIRA | 315 | 3 |
| TUPIRATINS | 199 | 3 |
| CACHOEIRINHA | 128 | 2 |
| CHAPADA DA NATIVIDADE | 189 | 2 |
| JUARINA | 157 | 2 |
| LUZINÓPOLIS | 214 | 2 |
| MURICILÂNDIA | 569 | 2 |
| PORTO ALEGRE DO TOCANTINS | 197 | 2 |
| RIO DA CONCEIÇÃO | 225 | 2 |
| SANTA RITA DO TOCANTINS | 338 | 2 |
| TALISMÃ | 367 | 2 |
| TUPIRAMA | 211 | 2 |
| OLIVEIRA DE FÁTIMA | 151 | 1 |
| PIRAQUÊ | 245 | 1 |
| CRIXÁS DO TOCANTINS | 168 | 0 |
| LAVANDEIRA | 180 | 0 |
| MATEIROS | 211 | 0 |
| TAIPAS DO TOCANTINS | 201 | 0 |
| TOTAL | 226.235 | 3.820 |

DETALHES DOS NOVOS ÓBITOS

1. Homem, 63 anos, residente em Araguaína. Comorbidades: hipertensão arterial sistêmica e diabetes. Óbito em 09/08/2021 no Hospital Dom Orione.
2. Homem, 88 anos, residente em Gurupi. Comorbidades: hipertensão arterial sistêmica. Óbito em 29/09/2021 no Hospital Regional de Gurupi.
3. Homem, 72 anos, residente em Gurupi. Comorbidades: hipertensão arterial sistêmica e Parkinson. Óbito em 25/06/2021 no Hospital Regional de Augustinópolis.

O DETALHAMENTO DOS CASOS ACUMULADOS PODEM SER ACESSADOS NO SITE DA SECRETARIA DA SAÚDE
integra.saude.to.gov.br/covid19

OBSERVAÇÕES:

O Estado possui uma plataforma onde todos podem acompanhar os números da Covid-19 no Tocantins: **<http://coronavirus.to.gov.br>**

A Secretaria de Estado da Saúde (SES) esclarece que o banco de dados do Estado é dinâmico, em virtude do fechamento das investigações epidemiológicas, que alteram principalmente locais de residência dos casos positivos, trazendo modificações diárias no acumulado dos municípios e no total geral do Estado.

Os dados consolidados neste boletim são referentes às notificações recebidas no último dia, que podem abordar resultados diagnosticados em dias anteriores e notificados posteriormente ao CIEVS Estadual. Para manter a credibilidade dos dados contabilizados, os gráficos apresentam a distribuição de novos casos de acordo com a data do diagnóstico e não sua notificação, por parte dos municípios. Em cada edição, o boletim apresenta a distribuição dos novos casos também por este critério.

Todas as informações que constam no boletim são provenientes dos sistemas oficiais do Ministério da Saúde alimentados pelos municípios:

Sistema Gerenciador de Ambiente Laboratorial (GAL) é o sistema utilizado pelos municípios para cadastro das mostras que serão encaminhadas ao Lacen para realização dos exames.

E-SUS-VE é a ferramenta de registro de notificação de casos suspeitos da Covid-19.

SIVEP-Gripe, é o Sistema de Informação da Vigilância Epidemiológica da Gripe, utilizado para notificação dos casos de Síndrome Respiratória Aguda Grave (SRAG) em unidades hospitalares e unidades de Pronto Atendimento (UPA).

SIM é o sistema de Informação sobre mortalidade, desenvolvido pelo Ministério da Saúde para unificação dos dados sobre óbitos no país.

Considerando o aumento recente de casos positivos que tem demandado tempo excessivo para confirmação de residências junto aos municípios, o Estado prevê o preenchimento correto de informações nas plataformas que serão utilizadas para consolidação dos boletins diários e a atualização da residência nos cartões SUS utilizado nos cadastros dos sistemas.

O Estado não irá confirmar residências junto aos municípios, estes devem ficar atentos aos dados informados nos Boletins Epidemiológicos diários, nos sistemas de notificação e cadastros de exames no Lacen.

Qualquer divergência deverá ser informada ao CIEVS/COE do Estado que fará as correções nos próximos boletins.

Os dados contidos no boletim são consolidados com resultados de exames realizados no Lacen e notificações recebidas dos municípios até as 23:59h do último dia.

