

CASOS CONFIRMADOS

226.571

CASOS RECUPERADOS

221.599

CASOS ATIVOS
(EM ISOLAMENTO DOMICILIAR OU HOSPITALAR)

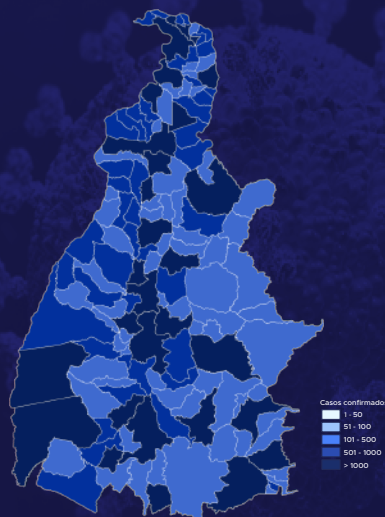
1.144

ÓBITOS

3.828

CASOS NOTIFICADOS

686.633



HOSPITALIZAÇÃO COVID

93

LEITOS PÚBLICOS **71**

CLÍNICOS **35**

UTI COVID **36**

LEITOS PRIVADOS **22**

CLÍNICOS **7**

UTI COVID **15**

VACINÔMETRO

DOSES APLICADAS

1.598.666

576º BOLETIM EPIDEMIOLÓGICO DE NOTIFICAÇÕES DA COVID-19 NO TOCANTINS

A Secretaria de Estado da Saúde (SES) informa que nesta sexta-feira, 15 de outubro, foram contabilizados 201 novos casos confirmados para Covid-19. Deste total, foram registrados 45 nas últimas 24 horas e o restante por exames coletados em dias anteriores e que tiveram seus resultados inseridos no sistema, pelos municípios, na data de ontem.

Desta forma, hoje o Tocantins registra um total de **686.633** pessoas notificadas com a Covid-19 e acumula **226.571** casos confirmados da doença. Destes pacientes **221.599** estão recuperados e **1.144** estão ainda ativos (em isolamento domiciliar ou hospitalar), além de **3.828** óbitos.

TABELA 1. Distribuição dos novos casos confirmados para COVID-19, segundo município de residência, TOCANTINS.

MUNICÍPIO	TOTAL
PALMAS	57
ARAGUAÍNA	23
RIACHINHO	17
PARAÍSO DO TOCANTINS	17
LAGOA DA CONFUSÃO	15
PORTO NACIONAL	10
DIANÓPOLIS	6
PARANÁ	5
FORMOSO DO ARAGUAIA	5
COLINAS DO TOCANTINS	5
ARAPOEMA	5
LUZINÓPOLIS	4
GURUPI	4
TOCANTINÓPOLIS	3
CARRASCO BONITO	3
BREJINHO DE NAZARÉ	3
PIUM	2
NOVA ROSALÂNDIA	2
MIRACEMA DO TOCANTINS	2
FIGUEIRÓPOLIS	2
WANDERLÂNDIA	1
TUPIRAMA	1

Fonte: Centro de Informações Estratégicas
da Vigilância em Saúde – CIEVS/TO

MUNICÍPIO	TOTAL
PORTO ALEGRE DO TOCANTINS	1
PIRAQUÊ	1
PEDRO AFONSO	1
NATIVIDADE	1
DARCINÓPOLIS	1
CHAPADA DA NATIVIDADE	1
ARAGUACEMA	1
ANANÁS	1
ALIANÇA DO TOCANTINS	1
TOTAL	201



governodotocantins
saudetocantins



@governo
@saudetocantins



@governodotocantins
@saudeto

GRÁFICO 1. Distribuição dos novos casos confirmados da COVID-19, segundo sexo, TOCANTINS.

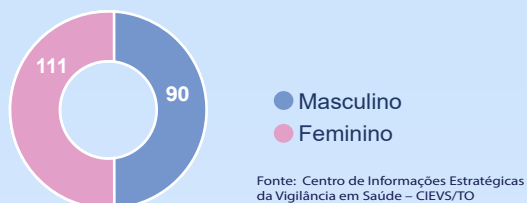


GRÁFICO 2. Distribuição dos novos casos confirmados da COVID-19, segundo Faixa Etária, TOCANTINS.

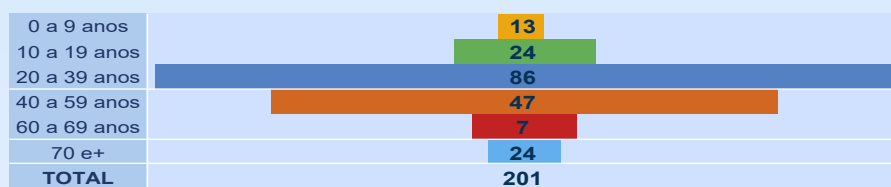


GRÁFICO 3. Perfil dos exames confirmados segundo tipo do teste, TOCANTINS.

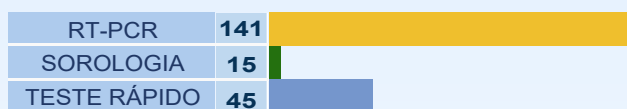
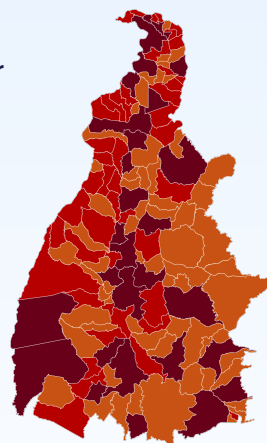


IMAGEM 1. Distribuição dos casos confirmados por Coronavírus segundo o município de residência.



Fonte: Centro de Informações Estratégicas da Vigilância em Saúde – CIEVS/TO

NOTIFICAÇÕES PARA COVID-19

TABELA 2. Distribuição dos casos e óbitos confirmados acumulados da COVID-19, segundo município de residência, TOCANTINS.

MUNICÍPIO	CASOS	ÓBITOS
PALMAS	52698	640
ARAGUAÍNA	37502	540
GURUPÍ	15167	276
PORTO NACIONAL	10085	212
PARAÍSO DO TOCANTINS	8316	185
COLINAS DO TOCANTINS	7907	158
GUARÁI	3418	79
ARAGUATINS	2554	71
FORMOSO DO ARAGUAIA	3397	67
MIRANORTE	2578	59
MIRACEMA DO TOCANTINS	2109	54
TOCANTINÓPOLIS	2511	53
NOVA OLINDA	1164	50
DIANÓPOLIS	1955	36
XAMBIOÁ	2427	36
AUGUSTINÓPOLIS	1852	32
TAGUATINGA	1545	31
ALVORADA	1532	29
COLMÉIA	937	29
PALMEIRÓPOLIS	1317	29
PEDRO AFONSO	2208	29
ANANÁS	1684	27
LAGOA DA CONFUSÃO	2243	25
NATIVIDADE	1239	24
SILVANÓPOLIS	994	23
ALIANÇA DO TOCANTINS	748	22
ARAGUAÇU	963	22
BURITI DO TOCANTINS	1179	22
PEIXE	1062	22
AXIXÁ DO TOCANTINS	1053	21
WANDERLÂNDIA	1422	21
BARROLÂNDIA	801	20
DOIS IRMÃOS DO TOCANTINS	813	20
ESPERANTINA	734	20
FIGUEIRÓPOLIS	930	19
ARAGUACEMA	785	18
CARIRI DO TOCANTINS	912	18
BREJINHO DE NAZARÉ	671	17
CRISTALÂNDIA	593	17
GOIATINS	1139	17
PONTE ALTA DO TOCANTINS	1018	17
ARAGUANÁ	584	16
COMBINADO	1042	16
ITACAJÁ	998	16
ITAGUATINS	590	16
SÃO MIGUEL DO TOCANTINS	678	16
SÃO VALÉRIO	590	16
AGUIARNÓPOLIS	704	14
CASEARA	618	14
APARECIDA DO RIO NEGRO	392	13
ARRAIAS	1134	13
BERNARDO SAYÃO	651	13
DARCINÓPOLIS	745	13
JAÚ DO TOCANTINS	299	13
MARIANÓPOLIS DO TOCANTINS	432	13
NOVA ROSALÂNDIA	466	13
SANTA FÉ DO ARAGUAIA	846	13
TOCANTÍNIA	960	13
ARAPOEMA	532	12
CONCEIÇÃO DO TOCANTINS	437	12
MONTE DO CARMO	568	12
PARANÁ	692	12
PEQUIZEIRO	638	12
ARAGOMINAS	574	11
PONTE ALTA DO BOM JESUS	413	11
DIVINÓPOLIS DO TOCANTINS	824	10
DUERÉ	439	10
FÁTIMA	683	10
FILADÉLFIA	671	10
PRESIDENTE KENNEDY	349	10

MUNICÍPIO	CASOS	ÓBITOS
SAMPAIO	651	10
SÍTIO NOVO DO TOCANTINS	713	10
PRAIA NORTE	358	9
RIACHINHO	483	9
SANDOLÂNDIA	430	9
SÃO BENTO DO TOCANTINS	833	9
BABAÇULÂNDIA	885	8
BANDEIRANTES DO TOCANTINS	522	8
COUTO MAGALHÃES	518	8
LAGOA DO TOCANTINS	299	8
PALMEIRANTE	502	8
PAU D'ARCO	425	8
PIUM	554	8
RIO DOS BOIS	471	8
SÃO SEBASTIÃO DO TOCANTINS	575	8
TABOÇÃO	519	8
BARRA DO OURO	167	7
CENTENÁRIO	217	7
GOIANORTE	368	7
ITAPIRATINS	480	7
NAZARÉ	540	7
NOVO ACORDO	421	7
NOVO ALEGRE	158	7
RECURSOLÂNDIA	319	7
SANTA ROSA DO TOCANTINS	366	7
SANTA TEREZA DO TOCANTINS	290	7
ABREULÂNDIA	321	6
AURORA DO TOCANTINS	299	6
BRASILÂNDIA DO TOCANTINS	255	6
CAMPOS LINDOS	445	6
CARMOLÂNDIA	276	6
CARRASCO BONITO	558	6
MONTE SANTO DO TOCANTINS	178	6
PALMEIRAS DO TOCANTINS	640	6
PINDORAMA DO TOCANTINS	370	6
ALMAS	239	5
ANGICO	239	5
LAJEADO	192	5
SANTA TEREZINHA DO TOCANTINS	199	5
IPUEIRAS	168	4
LIZARDA	160	4
MAURILÂNDIA DO TOCANTINS	399	4
SÃO SALVADOR DO TOCANTINS	215	4
BOM JESUS DO TOCANTINS	176	3
CHAPADA DE AREIA	185	3
ITAPORÁ DO TOCANTINS	511	3
NOVO JARDIM	283	3
PUGMIL	278	3
RIO SONO	321	3
SANTA MARIA DO TOCANTINS	449	3
SÃO FELIX DO TOCANTINS	163	3
SUCUPIRA	315	3
TUPIRATINS	199	3
CACHOEIRINHA	128	2
CHAPADA DA NATIVIDADE	190	2
JUARINA	157	2
LUZINÓPOLIS	218	2
MURICILÂNDIA	569	2
PORTO ALEGRE DO TOCANTINS	199	2
RIO DA CONCEIÇÃO	225	2
SANTA RITA DO TOCANTINS	338	2
TALISMÃ	367	2
TUPIRAMA	212	2
OLIVEIRA DE FÁTIMA	152	1
PIRAQUÊ	247	1
CRIXÁS DO TOCANTINS	168	0
LAVANDEIRA	180	0
MATEIROS	212	0
TAIPAS DO TOCANTINS	201	0
TOTAL	226.571	3.828

DETALHES DOS NOVOS ÓBITOS

1. Homem, 71 anos, residente em Darcinópolis. Comorbidades: não relatada. Óbito em 04/07/21 no Centro Municipal de Saúde de Darcinópolis.
2. Homem, 50 anos, residente em Paranã. Comorbidades: não relatada. Óbito em 10/10/21 no Hospital Municipal de Paranã.
3. Mulher, 79 anos, residente em Gurupi. Comorbidades: não relatada. Óbito em 09/10/21 no Hospital Regional de Gurupi.

O DETALHAMENTO DOS CASOS ACUMULADOS PODEM SER ACESSADOS NO SITE DA SECRETARIA DA SAÚDE
integra.saude.to.gov.br/covid19

OBSERVAÇÕES:

O Estado possui uma plataforma onde todos podem acompanhar os números da Covid-19 no Tocantins: <http://coronavirus.to.gov.br>

A Secretaria de Estado da Saúde (SES) esclarece que o banco de dados do Estado é dinâmico, em virtude do fechamento das investigações epidemiológicas, que alteram principalmente locais de residência dos casos positivos, trazendo modificações diárias no acumulado dos municípios e no total geral do Estado.

Os dados consolidados neste boletim são referentes às notificações recebidas no último dia, que podem abordar resultados diagnosticados em dias anteriores e notificados posteriormente ao CIEVS Estadual. Para manter a credibilidade dos dados contabilizados, os gráficos apresentam a distribuição de novos casos de acordo com a data do diagnóstico e não sua notificação, por parte dos municípios. Em cada edição, o boletim apresenta a distribuição dos novos casos também por este critério.

Todas as informações que constam no boletim são provenientes dos sistemas oficiais do Ministério da Saúde alimentados pelos municípios:

Sistema Gerenciador de Ambiente Laboratorial (GAL) é o sistema utilizado pelos municípios para cadastro das mostras que serão encaminhadas ao Lacen para realização dos exames.

E-SUS-VE é a ferramenta de registro de notificação de casos suspeitos da Covid-19.

SIVEP-Gripe, é o Sistema de Informação da Vigilância Epidemiológica da Gripe, utilizado para notificação dos casos de Síndrome Respiratória Aguda Grave (SRAG) em unidades hospitalares e unidades de Pronto Atendimento (UPA).

SIM é o sistema de Informação sobre mortalidade, desenvolvido pelo Ministério da Saúde para unificação dos dados sobre óbitos no país.

Considerando o aumento recente de casos positivos que tem demandado tempo excessivo para confirmação de residências junto aos municípios, o Estado prevê o preenchimento correto de informações nas plataformas que serão utilizadas para consolidação dos boletins diários e a atualização da residência nos cartões SUS utilizado nos cadastros dos sistemas.

O Estado não irá confirmar residências junto aos municípios, estes devem ficar atentos aos dados informados nos Boletins Epidemiológicos diários, nos sistemas de notificação e cadastros de exames no Lacen.

Qualquer divergência deverá ser informada ao CIEVS/COE do Estado que fará as correções nos próximos boletins.

Os dados contidos no boletim são consolidados com resultados de exames realizados no Lacen e notificações recebidas dos municípios até as 23:59h do último dia.

