

CASOS CONFIRMADOS

231.780

CASOS RECUPERADOS

227.250

CASOS ATIVOS
(EM ISOLAMENTO DOMICILIAR OU HOSPITALAR)

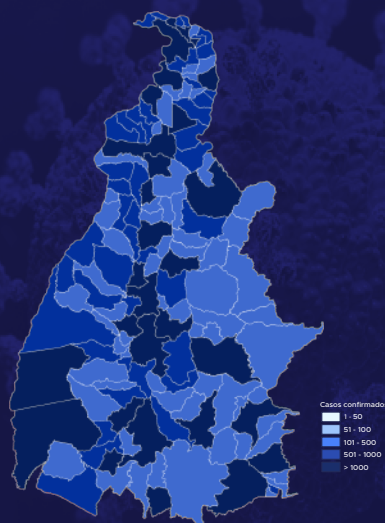
617

ÓBITOS

3.913

CASOS NOTIFICADOS

715.531



HOSPITALIZAÇÃO COVID

76

LEITOS PÚBLICOS **61**

CLÍNICOS **33**

UTI COVID **28**

LEITOS PRIVADOS **15**

CLÍNICOS **5**

UTI COVID **10**

VACINÔMETRO

DOSES APLICADAS

1.895.161

610º BOLETIM EPIDEMIOLÓGICO DE NOTIFICAÇÕES DA COVID-19 NO TOCANTINS

A Secretaria de Estado da Saúde (SES) informa que nesta quarta-feira, 24 de novembro, foram contabilizados 221 novos casos confirmados para Covid-19. Deste total, foram registrados 68 nas últimas 24 horas e o restante por exames coletados em dias anteriores e que tiveram seus resultados inseridos no sistema, pelos municípios, na data de ontem.

Desta forma, hoje o Tocantins registra um total de **715.531** pessoas notificadas com a Covid-19 e acumula **231.780** casos confirmados da doença. Destes pacientes **227.250** estão recuperados e **617** estão ainda ativos (em isolamento domiciliar ou hospitalar), além de **3.913** óbitos.

TABELA 1. Distribuição dos novos casos confirmados para COVID-19, segundo município de residência, TOCANTINS.

MUNICÍPIO	TOTAL
PALMAS	49
BANDEIRANTES DO TOCANTINS	17
SÃO BENTO DO TOCANTINS	14
ARAGUAÍNA	13
BURITI DO TOCANTINS	12
PARAÍSO DO TOCANTINS	12
ARAGUATINS	11
AXIXÁ DO TOCANTINS	10
MONTE DO CARMO	9
AUGUSTINÓPOLIS	8
PORTO NACIONAL	8
LAGOA DA CONFUSÃO	7
DIANÓPOLIS	6
ALIANÇA DO TOCANTINS	5
BREJINHO DE NAZARÉ	5
DIVINÓPOLIS DO TOCANTINS	4
GOIANORTE	4
MIRACEMA DO TOCANTINS	4
MIRANORTE	3
COLINAS DO TOCANTINS	2
FORMOSO DO ARAGUAIA	2
GURUPI	2

Fonte: Centro de Informações Estratégicas
da Vigilância em Saúde – CIEVS/TO

MUNICÍPIO	TOTAL
SILVANÓPOLIS	2
TOCANTINÓPOLIS	2
ANANAS	1
APARECIDA DO RIO NEGRO	1
ARAGUAÇU	1
ITAJAÍ	1
NOVA OLINDA	1
PEDRO AFONSO	1
PIUM	1
PONTE ALTA DO TOCANTINS	1
TALISMÃ	1
TUPIRAMA	1
TOTAL	221

GRÁFICO 1. GRÁFICO 1. Distribuição dos novos casos confirmados da COVID-19, segundo sexo, TOCANTINS.

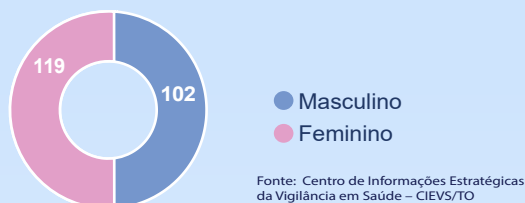


GRÁFICO 2. Distribuição dos novos casos confirmados da COVID-19, segundo Faixa Etária, TOCANTINS.

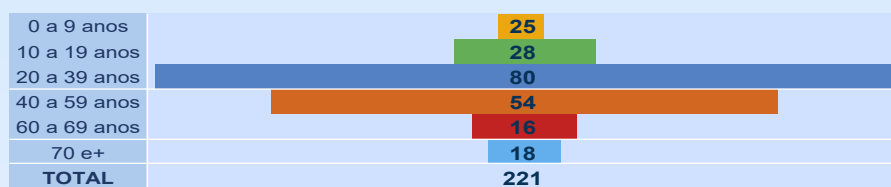
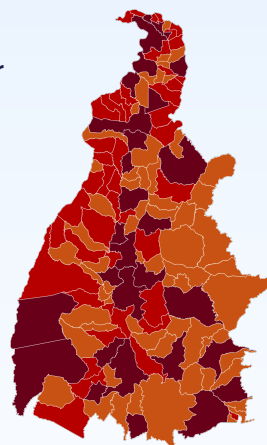


GRÁFICO 3. Perfil dos exames confirmados segundo tipo do teste, TOCANTINS.



IMAGEM 1. Distribuição dos casos confirmados por Coronavírus segundo o município de residência.



Fonte: Centro de Informações Estratégicas da Vigilância em Saúde – CIEVS/TO

NOTIFICAÇÕES PARA COVID-19

TABELA 2. Distribuição dos casos e óbitos confirmados acumulados da COVID-19, segundo município de residência, TOCANTINS.

MUNICÍPIO	CASOS	ÓBITOS
PALMAS	54.266	679
ARAGUAÍNA	37.812	546
GURUPI	15.307	279
PORTO NACIONAL	10.327	212
PARAÍSO DO TOCANTINS	8.455	188
COLINAS DO TOCANTINS	8.027	158
GUARÁI	3.433	80
ARAGUATINS	2.706	74
FORMOSO DO ARAGUAIA	3.424	67
MIRANORTE	2.649	59
TOCANTINÓPOLIS	2.592	56
MIRACEMA DO TOCANTINS	2.170	54
NOVA OLINDA	1.173	50
DIANÓPOLIS	2.083	41
XAMBIOÁ	2.457	36
AUGUSTINÓPOLIS	1.952	32
PEDRO AFONSO	2.230	31
TAGUATINGA	1.555	31
ALVORADA	1.537	30
COLMEIA	948	29
PALMEIRÓPOLIS	1363	29
ANANÁS	1726	28
LAGOA DA CONFUSÃO	2456	27
NATIVIDADE	1253	24
SILVANÓPOLIS	1067	24
ALIANÇA DO TOCANTINS	787	23
ARAGUAÇU	967	22
BURITI DO TOCANTINS	1275	22
PEIXE	1070	22
AXIXÁ DO TOCANTINS	1115	21
ESPERANTINA	746	21
WANDERLÂNDIA	1.431	21
BARROLÂNDIA	803	20
DOIS IRMÃOS DO TOCANTINS	825	20
FIGUEIRÓPOLIS	952	20
ARAGUACEMA	797	18
CARIRI DO TOCANTINS	916	18
BREJINHO DE NAZARÉ	693	17
CRISTALÂNDIA	593	17
GOIATINS	1.141	17
PONTE ALTA DO TOCANTINS	1.035	17
SÃO MIGUEL DO TOCANTINS	712	17
SÃO VALÉRIO	595	17
ARAGUANÁ	591	16
COMBINADO	1043	16
ITACAJÁ	1006	16
ITAGUATINS	653	16
AGUIARNÓPOLIS	708	14
CASEARA	618	14
APARECIDA DO RIO NEGRO	398	13
ARRAIAS	1163	13
BERNARDO SAYÃO	651	13
DARCINÓPOLIS	754	13
JAU DO TOCANTINS	329	13
MARIANÓPOLIS DO TOCANTINS	434	13
NOVA ROSALÂNDIA	469	13
PARANÁ	720	13
SANTA FÉ DO ARAGUAIA	848	13
TOCANTÍNIA	970	13
ARAPOEMA	547	12
CONCEIÇÃO DO TOCANTINS	437	12
MONTE DO CARMO	666	12
PEQUIZEIRO	638	12
ARAGOMINAS	576	11
FILADÉLFIA	682	11
PONTE ALTA DO BOM JESUS	413	11
DIVINÓPOLIS DO TOCANTINS	885	10
DUERÉ	445	10
FÁTIMA	692	10
PRESIDENTE KENNEDY	359	10

MUNICÍPIO	CASOS	ÓBITOS
RIACHINHO	536	10
SAMPAIO	652	10
SÍTIO NOVO DO TOCANTINS	724	10
PRAIA NORTE	362	9
SANDOLÂNDIA	431	9
SÃO BENTO DO TOCANTINS	889	9
ABREULÂNDIA	329	8
BABAÇULÂNDIA	886	8
BANDEIRANTES DO TOCANTINS	543	8
COUTO MAGALHÃES	519	8
ITAPIRATINS	485	8
LAGOA DO TOCANTINS	300	8
PALMEIRANTE	512	8
PAU D'ARCO	425	8
PIUM	559	8
RIO DOS BOIS	480	8
SÃO SEBASTIÃO DO TOCANTINS	576	8
TABOCÃO	529	8
AURORA DO TOCANTINS	386	7
BARRA DO OURO	167	7
CENTENÁRIO	217	7
GOIANORTE	383	7
NAZARÉ	545	7
NOVO ACORDO	443	7
NOVO ALEGRE	159	7
RECURSOLÂNDIA	319	7
SANTA ROSA DO TOCANTINS	392	7
SANTA TEREZA DO TOCANTINS	293	7
BRASILÂNDIA DO TOCANTINS	256	6
CAMPOS LINDOS	456	6
CARMOLÂNDIA	278	6
CARRASCO BONITO	611	6
MONTE SANTO DO TOCANTINS	181	6
PALMEIRAS DO TOCANTINS	643	6
PINDORAMA DO TOCANTINS	376	6
ALMAS	239	5
ANGICO	239	5
LAJEADO	196	5
PUGMIL	286	5
SANTA TEREZINHA DO TOCANTINS	209	5
IPUEIRAS	172	4
LIZARDA	161	4
MAURILÂNDIA DO TOCANTINS	480	4
SÃO SALVADOR DO TOCANTINS	222	4
BOM JESUS DO TOCANTINS	185	3
CHAPADA DE AREIA	185	3
ITAPORÃ DO TOCANTINS	514	3
NOVO JARDIM	284	3
RIO SONO	387	3
SANTA MARIA DO TOCANTINS	521	3
SÃO FELIX DO TOCANTINS	165	3
SUCUPIRA	319	3
TUPIRATINS	199	3
CACHOEIRINHA	128	2
CHAPADA DA NATIVIDADE	193	2
JUARINA	158	2
LUZINÓPOLIS	226	2
MURICILÂNDIA	571	2
PORTO ALEGRE DO TOCANTINS	204	2
RIO DA CONCEIÇÃO	248	2
SANTA RITA DO TOCANTINS	339	2
TALISMÃ	372	2
TUPIRAMA	221	2
MATEIROS	217	1
OLIVEIRA DE FÁTIMA	159	1
PIRAQUÊ	265	1
CRIXÁS DO TOCANTINS	177	0
LAVANDEIRA	180	0
TAIPAS DO TOCANTINS	201	0
TOTAL	231.780	3.913

DETALHES DOS NOVOS ÓBITOS

1. Mulher, 74 anos, residente em Dianópolis. Comorbidades: hipertensão e diabetes. Óbito em 05/10/2021 no Hospital Geral de Palmas.

O DETALHAMENTO DOS CASOS ACUMULADOS PODEM SER ACESSADOS NO SITE DA SECRETARIA DA SAÚDE
integra.saude.to.gov.br/covid19

OBSERVAÇÕES:

O Estado possui uma plataforma onde todos podem acompanhar os números da Covid-19 no Tocantins:
<http://coronavirus.to.gov.br>

A Secretaria de Estado da Saúde (SES) esclarece que o banco de dados do Estado é dinâmico, em virtude do fechamento das investigações epidemiológicas, que alteram principalmente locais de residência dos casos positivos, trazendo modificações diárias no acumulado dos municípios e no total geral do Estado.

Os dados consolidados neste boletim são referentes às notificações recebidas no último dia, que podem abordar resultados diagnosticados em dias anteriores e notificados posteriormente ao Cievs Estadual. Para manter a credibilidade dos dados contabilizados, os gráficos apresentam a distribuição de novos casos de acordo com a data do diagnóstico e não sua notificação, por parte dos municípios. Em cada edição, o boletim apresenta a distribuição dos novos casos também por este critério.

Todas as informações que constam no boletim são provenientes dos sistemas oficiais do Ministério da Saúde alimentados pelos municípios:

Sistema Gerenciador de Ambiente Laboratorial (GAL) é o sistema utilizado pelos municípios para cadastro das mostras que serão encaminhadas ao Lacen para realização dos exames.

E-SUS-VE é a ferramenta de registro de notificação de casos suspeitos da Covid-19.

SIVEP-Gripe, é o Sistema de Informação da Vigilância Epidemiológica da Gripe, utilizado para notificação dos casos de Síndrome Respiratória Aguda Grave (SRAG) em unidades hospitalares e unidades de Pronto Atendimento (UPA).

SIM é o sistema de Informação sobre mortalidade, desenvolvido pelo Ministério da Saúde para unificação dos dados sobre óbitos no país.

Considerando o aumento recente de casos positivos que tem demandado tempo excessivo para confirmação de residências junto aos municípios, o Estado prevê o preenchimento correto de informações nas plataformas que serão utilizadas para consolidação dos boletins diários e a atualização da residência nos cartões SUS utilizado nos cadastros dos sistemas.

O Estado não irá confirmar residências junto aos municípios, estes devem ficar atentos aos dados informados nos Boletins Epidemiológicos diários, nos sistemas de notificação e cadastros de exames no Lacen.

Qualquer divergência deverá ser informada ao Cievs/COE do Estado que fará as correções nos próximos boletins.

Os dados contidos no boletim são consolidados com resultados de exames realizados no Lacen e notificações recebidas dos municípios até as 23:59h do último dia.