

CASOS CONFIRMADOS

**232.012**

CASOS RECUPERADOS

**227.514**

CASOS ATIVOS  
(EM ISOLAMENTO DOMICILIAR OU HOSPITALAR)

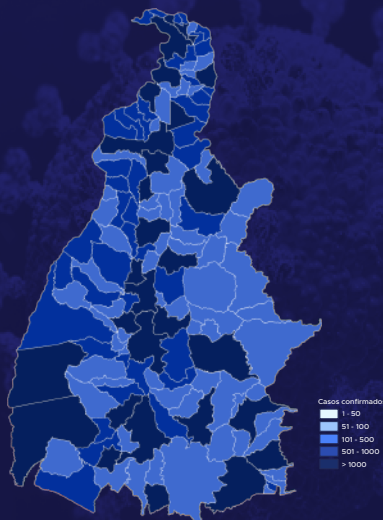
**584**

ÓBITOS

**3.914**

CASOS NOTIFICADOS

**716.595**



HOSPITALIZAÇÃO COVID

**68**

LEITOS PÚBLICOS **52**

CLÍNICOS **27**

UTI COVID **25**

LEITOS PRIVADOS **16**

CLÍNICOS **7**

UTI COVID **9**

VACINÔMETRO

DOSES APLICADAS

**1.895.786**

## 611º BOLETIM EPIDEMIOLÓGICO DE NOTIFICAÇÕES DA COVID-19 NO TOCANTINS

A Secretaria de Estado da Saúde (SES) informa que nesta quinta-feira, 25 de novembro, foram contabilizados 241 novos casos confirmados para Covid-19. Deste total, foram registrados 39 nas últimas 24 horas e o restante por exames coletados em dias anteriores e que tiveram seus resultados inseridos no sistema, pelos municípios, na data de ontem.

Desta forma, hoje o Tocantins registra um total de **716.595** pessoas notificadas com a Covid-19 e acumula **232.012** casos confirmados da doença. Destes pacientes **227.514** estão recuperados e **584** estão ainda ativos (em isolamento domiciliar ou hospitalar), além de **3.914** óbitos.

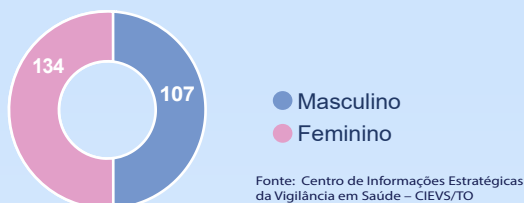
**TABELA 1.** Distribuição dos novos casos confirmados para COVID-19, segundo município de residência, TOCANTINS.

MUNICÍPIO	TOTAL
PALMAS	100
ARAGUAÍNA	25
BURITI DO TOCANTINS	11
CARRASCO BONITO	8
DIANÓPOLIS	8
MIRACEMA DO TOCANTINS	8
DIVINÓPOLIS DO TOCANTINS	6
FILADÉLFIA	6
PARAÍSO DO TOCANTINS	6
LAGOA DA CONFUSÃO	5
PORTO NACIONAL	5
COLINAS DO TOCANTINS	4
ITAGUATINS	4
MATEIROS	4
SANTA ROSA DO TOCANTINS	4
SÍTIO NOVO DO TOCANTINS	4
ANANÁS	3
BREJINHO DE NAZARÉ	3
MIRANORTE	3
PONTE ALTA DO TOCANTINS	3
ALIANÇA DO TOCANTINS	2
ARAGUATINS	2

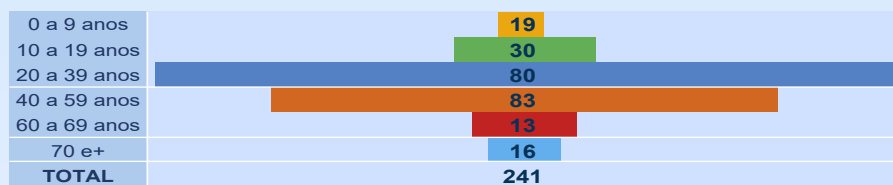
Fonte: Centro de Informações Estratégicas da Vigilância em Saúde – CIEVS/TO

MUNICÍPIO	TOTAL
ARRAIAS	2
ESPERANTINA	2
GOIANORTE	2
GURUPI	2
ARAGOMINAS	1
ARAPOEMA	1
AUGUSTINÓPOLIS	1
JAÚ DO TOCANTINS	1
NOVO ACORDO	1
PEDRO AFONSO	1
PRAIA NORTE	1
SÃO SEBASTIÃO DO TOCANTINS	1
TAGUATINGA	1
<b>TOTAL</b>	<b>241</b>

**GRÁFICO 1. GRÁFICO 1.** Distribuição dos novos casos confirmados da COVID-19, segundo sexo, TOCANTINS.



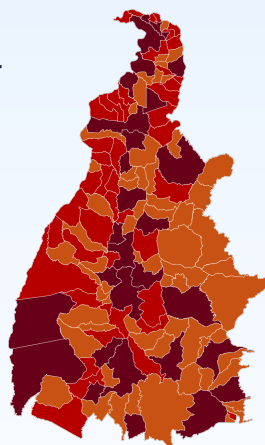
**GRÁFICO 2.** Distribuição dos novos casos confirmados da COVID-19, segundo Faixa Etária, TOCANTINS.



**GRÁFICO 3.** Perfil dos exames confirmados segundo tipo do teste, TOCANTINS.



**IMAGEM 1.** Distribuição dos casos confirmados por Coronavírus segundo o município de residência.



Fonte: Centro de Informações Estratégicas da Vigilância em Saúde – CIEVS/TO

## NOTIFICAÇÕES PARA COVID-19

**TABELA 2. Distribuição dos casos e óbitos confirmados acumulados da COVID-19, segundo município de residência, TOCANTINS.**

MUNICÍPIO	CASOS	ÓBITOS
PALMAS	54.366	679
ARAGUAÍNA	37.835	546
GURUPI	15.308	279
PORTO NACIONAL	10.332	212
COLINAS DO TOCANTINS	8.031	158
PARAÍSO DO TOCANTINS	8.461	188
FORMOSO DO ARAGUAIA	3.424	67
ARAGUATINS	2.708	74
TOCANTINÓPOLIS	2.592	56
MIRANORTE	2.652	59
GUARÁI	3.433	80
AUGUSTINÓPOLIS	1.953	32
LAGOA DA CONFUSÃO	2.461	27
CARIRI DO TOCANTINS	916	18
MIRACEMA DO TOCANTINS	2.178	54
ALVORADA	1.537	30
TAGUATINGA	1.556	31
DIANÓPOLIS	2.091	41
XAMBIOÁ	2.457	36
PEIXE	1.070	22
WANDERLÂNDIA	1.431	21
BABAÇULÂNDIA	886	8
TOCANTÍNIA	970	13
GOIATINS	1.141	17
FIGUEIRÓPOLIS	952	20
ARAGUAÇU	967	22
SILVANÓPOLIS	1.067	24
NOVA OLINDA	1.173	50
ARAGOMINAS	577	11
ARRAIAS	1.165	13
PONTE ALTA DO TOCANTINS	1.038	17
ANANÁS	1.729	28
BARROLÂNDIA	803	20
PEDRO AFONSO	2.231	31
MONTE DO CARMO	666	12
BURITI DO TOCANTINS	1.281	22
NATIVIDADE	1.253	24
ITACAJÁ	1.006	16
SÃO BENTO DO TOCANTINS	889	9
ALIANÇA DO TOCANTINS	789	23
COMBINADO	1.043	16
SÃO SEBASTIÃO DO TOCANTINS	577	8
COLMÊIA	948	29
ESPERANTINA	748	21
SANTA FÉ DO ARAGUAIA	848	13
AXIXÁ DO TOCANTINS	1.115	21
SÃO VALÉRIO	595	17
ARAGUACEMA	797	18
SÍTIO NOVO DO TOCANTINS	728	10
DOIS IRMÃOS DO TOCANTINS	825	20
PALMEIRÓPOLIS	1.363	29
FÁTIMA	692	10
ARAGUANÁ	591	16
MURICILÂNDIA	571	2
CARRASCO BONITO	619	6
SÃO SALVADOR DO TOCANTINS	222	4
PIUM	559	8
DARCINÓPOLIS	754	13
CRISTALÂNDIA	593	17
BERNARDO SAYÃO	651	13
FILADÉLFIA	687	12
DIVINÓPOLIS DO TOCANTINS	891	10
ITAPORÁ DO TOCANTINS	514	3
SÃO MIGUEL DO TOCANTINS	712	17
AGUIARNÓPOLIS	708	14
ITAGUATINS	657	16
CASEARA	618	14
NAZARÉ	545	7
PARANÁ	720	13
BREJINHO DE NAZARÉ	696	17

MUNICÍPIO	CASOS	ÓBITOS
BANDEIRANTES DO TOCANTINS	543	8
JAÚ DO TOCANTINS	330	13
PEQUIZEIRO	638	12
ARAPOEMA	548	12
CONCEIÇÃO DO TOCANTINS	437	12
CAMPOS LINDOS	456	6
NOVO ACORDO	444	7
RIO SONO	387	3
PALMEIRAS DO TOCANTINS	643	6
SANTA ROSA DO TOCANTINS	396	7
TABOÇÃO	529	8
MARIANÓPOLIS DO TOCANTINS	434	13
COUTO MAGALHÃES	519	8
SUCUPIRA	319	3
SAMPAIO	652	10
DUERÉ	445	10
PAU D'ARCO	425	8
NOVA ROSALÂNDIA	469	13
RIO DOS BOIS	480	8
AURORA DO TOCANTINS	386	7
PALMEIRANTE	512	8
APARECIDA DO RIO NEGRO	398	13
SANTA TEREZA DO TOCANTINS	293	7
PINDORAMA DO TOCANTINS	376	6
SANTA MARIA DO TOCANTINS	521	3
RIACHINHO	536	10
PONTE ALTA DO BOM JESUS	413	11
RIO DA CONCEIÇÃO	248	2
MAURILÂNDIA DO TOCANTINS	480	4
TALISMÃ	372	2
ITAPIRATINS	485	8
JUARINA	158	2
PRESIDENTE KENNEDY	359	10
CHAPADA DA NATIVIDADE	193	2
MONTE SANTO DO TOCANTINS	181	6
LAJEADO	196	5
CARMOLÂNDIA	278	6
PRAIA NORTE	363	9
SANDOLÂNDIA	431	9
NOVO JARDIM	284	3
ALMAS	239	5
ANGICO	239	5
CRIXÁS DO TOCANTINS	177	0
MATEIROS	221	1
SANTA RITA DO TOCANTINS	339	2
PIRAQUÊ	265	1
ABREULÂNDIA	329	8
TUPIRATINS	199	3
PUGMIL	286	5
CENTENÁRIO	217	7
IPUEIRAS	172	4
PORTO ALEGRE DO TOCANTINS	204	2
BRASILÂNDIA DO TOCANTINS	256	6
SANTA TEREZINHA DO TOCANTINS	209	5
GOIANORTE	385	7
RECURSOLÂNDIA	319	7
CHAPADA DE AREIA	185	3
LAGOA DO TOCANTINS	300	8
LAVANDEIRA	180	0
BARRA DO OURO	167	7
TUPIRAMA	221	2
OLIVEIRA DE FÁTIMA	159	1
BOM JESUS DO TOCANTINS	185	3
LUZINÓPOLIS	226	2
NOVO ALEGRE	159	7
LIZARDA	161	4
TAIPAS DO TOCANTINS	201	0
CACHOEIRINHA	128	2
SÃO FÉLIX DO TOCANTINS	165	3
<b>TOTAL</b>	<b>232.012</b>	<b>3.914</b>

### DETALHES DOS NOVOS ÓBITOS

1. Mulher, 88 anos, residente em Filadélfia. Comorbidade: hipertensão. Óbito em 13/11/21 no Instituto Sinai.

O DETALHAMENTO DOS CASOS ACUMULADOS PODEM SER ACESSADOS NO SITE DA SECRETARIA DA SAÚDE  
[integra.saude.to.gov.br/covid19](https://integra.saude.to.gov.br/covid19)

### OBSERVAÇÕES:

O Estado possui uma plataforma onde todos podem acompanhar os números da Covid-19 no Tocantins:  
<http://coronavirus.to.gov.br>

A Secretaria de Estado da Saúde (SES) esclarece que o banco de dados do Estado é dinâmico, em virtude do fechamento das investigações epidemiológicas, que alteram principalmente locais de residência dos casos positivos, trazendo modificações diárias no acumulado dos municípios e no total geral do Estado.

Os dados consolidados neste boletim são referentes às notificações recebidas no último dia, que podem abordar resultados diagnosticados em dias anteriores e notificados posteriormente ao Cievs Estadual. Para manter a credibilidade dos dados contabilizados, os gráficos apresentam a distribuição de novos casos de acordo com a data do diagnóstico e não sua notificação, por parte dos municípios. Em cada edição, o boletim apresenta a distribuição dos novos casos também por este critério.

Todas as informações que constam no boletim são provenientes dos sistemas oficiais do Ministério da Saúde alimentados pelos municípios:

**Sistema Gerenciador de Ambiente Laboratorial (GAL)** é o sistema utilizado pelos municípios para cadastro das mostras que serão encaminhadas ao Lacen para realização dos exames.

**E-SUS-VE** é a ferramenta de registro de notificação de casos suspeitos da Covid-19.

**SIVEP-Gripe**, é o Sistema de Informação da Vigilância Epidemiológica da Gripe, utilizado para notificação dos casos de Síndrome Respiratória Aguda Grave (SRAG) em unidades hospitalares e unidades de Pronto Atendimento (UPA).

**SIM** é o sistema de Informação sobre mortalidade, desenvolvido pelo Ministério da Saúde para unificação dos dados sobre óbitos no país.

Considerando o aumento recente de casos positivos que tem demandado tempo excessivo para confirmação de residências junto aos municípios, o Estado prevê o preenchimento correto de informações nas plataformas que serão utilizadas para consolidação dos boletins diários e a atualização da residência nos cartões SUS utilizado nos cadastros dos sistemas.

**O Estado não irá confirmar residências junto aos municípios, estes devem ficar atentos aos dados informados nos Boletins Epidemiológicos diários, nos sistemas de notificação e cadastros de exames no Lacen.**

Qualquer divergência deverá ser informada ao Cievs/COE do Estado que fará as correções nos próximos boletins.

Os dados contidos no boletim são consolidados com resultados de exames realizados no Lacen e notificações recebidas dos municípios até as 23:59h do último dia.