

NOTIFICAÇÕES PARA COVID-19

CASOS CONFIRMADOS

241.216

CASOS RECUPERADOS

233.834

CASOS ATIVOS
(EM ISOLAMENTO DOMICILIAR OU HOSPITALAR)

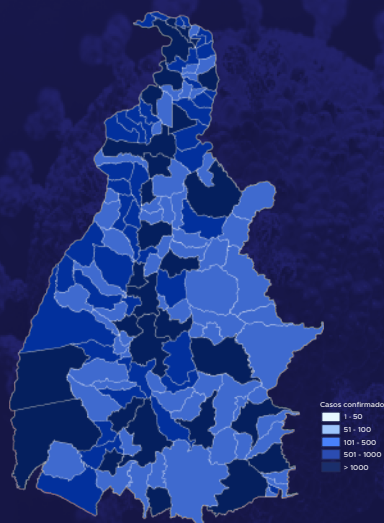
3.426

ÓBITOS

3.956

CASOS NOTIFICADOS

763.257



HOSPITALIZAÇÃO COVID

124

LEITOS PÚBLICOS **98**

CLÍNICOS **47**

UTI COVID **51**

LEITOS PRIVADOS **26**

CLÍNICOS **14**

UTI COVID **12**

VACINÔMETRO

DOSES APLICADAS

1.970.404

635º BOLETIM EPIDEMIOLÓGICO DE NOTIFICAÇÕES DA COVID-19 NO TOCANTINS

A Secretaria de Estado da Saúde (SES) informa que nesta quarta-feira, 12 de janeiro, foram contabilizados 1.031 novos casos confirmados para Covid-19. Deste total, foram registrados 435 nas últimas 24 horas e o restante por exames coletados em dias anteriores e que tiveram seus resultados inseridos no sistema, pelos municípios, na data de ontem.

Desta forma, hoje o Tocantins registra um total de **763.257** pessoas notificadas com a Covid-19 e acumula **241.216** casos confirmados da doença. Destes pacientes **233.834** estão recuperados e **3.426** estão ainda ativos (em isolamento domiciliar ou hospitalar), além de **3.956** óbitos.

TABELA 1. Distribuição dos novos casos confirmados para COVID-19, segundo município de residência, TOCANTINS.

MUNICÍPIO	TOTAL
PALMAS	296
ARAGUAÍNA	235
PARAÍSO DO TOCANTINS	119
COLINAS DO TOCANTINS	47
LAGOA DA CONFUSÃO	30
XAMBIOÁ	22
CARMOLÂNDIA	21
ALVORADA	18
PORTO NACIONAL	18
ARAGUAÇU	16
FILADÉLFIA	14
GURUPI	13
SUCUPIRA	11
SÃO VALÉRIO	10
ANGICO	9
MAURILÂNDIA DO TOCANTINS	8
MIRANORTE	8
PEDRO AFONSO	8
WANDERLÂNDIA	8
MIRACEMA DO TOCANTINS	7
COLMÉIA	7
BURITI DO TOCANTINS	6
PEIXE	6
PONTE ALTA DO BOM JESUS	6
PONTE ALTA DO TOCANTINS	6
FIGUEIRÓPOLIS	5
NOVA ROSALÂNDIA	5
PIRAQUÊ	5
RIO DOS BOIS	5
ARAGUATINS	3
BERNARDO SAYÃO	3
CARRASCO BONITO	3
DUERÉ	3
GOIATINS	3

Fonte: Centro de Informações Estratégicas da Vigilância em Saúde - CIEVS/TO

MUNICÍPIO	TOTAL
GUARÁI	3
MONTA DO CARMO	3
SÃO MIGUEL DO TOCANTINS	3
TUPIRAMA	3
BANDEIRANTES DO TOCANTINS	2
CHAPADA DA NATIVIDADE	2
COMBINADO	2
FORMOSO DO ARAGUAIA	2
GOIANORTE	2
MURICILÂNDIA	2
NOVA OLINDA	2
PINDORAMA DO TOCANTINS	2
PORTO ALEGRE DO TOCANTINS	2
PUGMIL	2
SAMPAIO	2
TOCANTINÓPOLIS	2
ARAPOEMA	1
ARRAIAS	1
BARROLÂNDIA	1
BOM JESUS DO TOCANTINS	1
DIANÓPOLIS	1
ESPERANTINA	1
IPUEIRAS	1
ITACAJÁ	1
PRESIDENTE KENNEDY	1
SANTA TEREZINHA DO TOCANTINS	1
TAGUATINGA	1
TOTAL	1031

GRÁFICO 1. GRÁFICO 1. Distribuição dos novos casos confirmados da COVID-19, segundo sexo, TOCANTINS.

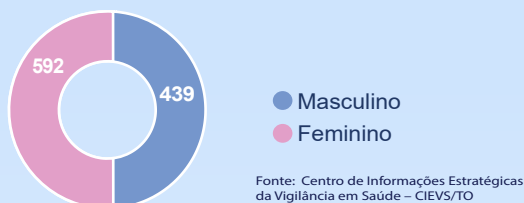


GRÁFICO 2. Distribuição dos novos casos confirmados da COVID-19, segundo Faixa Etária, TOCANTINS.

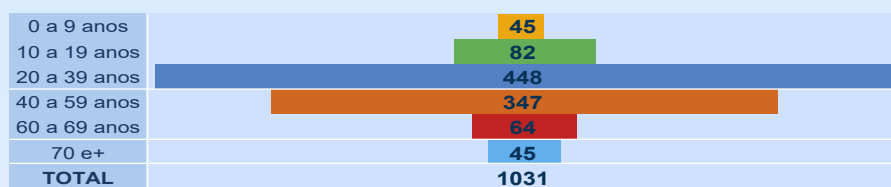
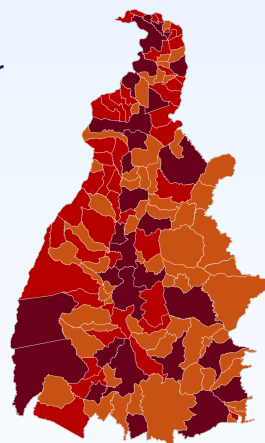



GRÁFICO 3. Perfil dos exames confirmados segundo tipo do teste, TOCANTINS.



IMAGEM 1. Distribuição dos casos confirmados por Coronavírus segundo o município de residência.



Fonte: Centro de Informações Estratégicas da Vigilância em Saúde – CIEVS/TO

NOTIFICAÇÕES PARA COVID-19

TABELA 2. Distribuição dos casos e óbitos confirmados acumulados da COVID-19, segundo município de residência, TOCANTINS.

MUNICÍPIO	CASOS	ÓBITOS
PALMAS	57074	687
ARAGUAÍNA	39169	557
GURUPI	15451	280
PORTO NACIONAL	10712	212
PARAÍSO DO TOCANTINS	9114	193
COLINAS DO TOCANTINS	8205	158
GUARAI	3472	81
ARAGUATINS	2853	74
FORMOSO DO ARAGUAIA	3504	67
MIRANORTE	2780	59
TOCANTINÓPOLIS	2687	57
MIRACEMA DO TOCANTINS	2349	54
NOVA OLINDA	1209	50
DIANÓPOLIS	2129	41
XAMBIOÁ	2498	37
AUGUSTINÓPOLIS	2001	32
PEDRO AFONSO	2256	31
TAGUATINGA	1575	31
ALVORADA	1643	30
COLMÉIA	1049	29
PALMEIRÓPOLIS	1461	29
ANANÁS	1790	28
LAGOA DA CONFUSÃO	2602	27
ALIANÇA DO TOCANTINS	876	25
BURITI DO TOCANTINS	1432	25
NATIVIDADE	1256	24
SILVANÓPOLIS	1109	24
ARAGUAÇU	1022	22
PEIXE	1145	22
AXIXÁ DO TOCANTINS	1120	21
ESPERANTINA	778	21
WANDERLÂNDIA	1477	21
BARROLÂNDIA	805	20
DOIS IRMÃOS DO TOCANTINS	853	20
FIGUEIRÓPOLIS	1006	20
BREJINHO DE NAZARÉ	746	19
ARAGUACEMA	810	18
CARIRI DO TOCANTINS	955	18
ITAGUATINS	688	18
CRISTALÂNDIA	593	17
GOIATINS	1147	17
PONTE ALTA DO TOCANTINS	1149	17
SÃO MIGUEL DO TOCANTINS	757	17
SÃO VALÉRIO	620	17
ARAGUANÁ	592	16
COMBINADO	1049	16
ITACAJÁ	1072	16
AGUIARNÓPOLIS	727	14
CASEARA	618	14
APARECIDA DO RIO NEGRO	398	13
ARRAIAS	1174	13
BERNARDO SAYÃO	659	13
DARCINÓPOLIS	790	13
FILADÉLIA	724	13
JAÚ DO TOCANTINS	344	13
MARIANÓPOLIS DO TOCANTINS	435	13
NOVA ROSALÂNDIA	480	13
PARANÁ	728	13
SANTA FÉ DO ARAGUAIA	850	13
TOCANTÍNIA	1086	13
ARAPOEMA	573	12
CONCEIÇÃO DO TOCANTINS	437	12
MONTE DO CARMO	683	12
PEQUIZEIRO	638	12
ARAGOMINAS	595	11
DIVINÓPOLIS DO TOCANTINS	922	11
PONTE ALTA DO BOM JESUS	420	11
DUERÉ	476	10
FÁTIMA	692	10
PRESIDENTE KENNEDY	373	10

MUNICÍPIO	CASOS	ÓBITOS
RIACHINHO	547	10
SAMPAIO	724	10
SÍTIO NOVO DO TOCANTINS	742	10
PRAIA NORTE	365	9
SANDOLÂNDIA	439	9
SÃO BENTO DO TOCANTINS	968	9
ABREULÂNDIA	343	8
BABAÇULÂNDIA	888	8
BANDEIRANTES DO TOCANTINS	572	8
BARRA DO OURO	173	8
COUTO MAGALHÃES	613	8
ITAPIRATINS	569	8
LAGOA DO TOCANTINS	300	8
PALMEIRANTE	514	8
PAU D'ARCO	428	8
PIUM	560	8
RIO DOS BOIS	508	8
SÃO SEBASTIÃO DO TOCANTINS	634	8
TABOÇÃO	553	8
AURORA DO TOCANTINS	387	7
CARRASCO BONITO	653	7
CENTENÁRIO	217	7
GOIANORTE	410	7
NAZARÉ	573	7
NOVO ACORDO	480	7
NOVO ALEGRE	161	7
RECURSOLÂNDIA	320	7
SANTA ROSA DO TOCANTINS	418	7
SANTA TEREZA DO TOCANTINS	293	7
BRASILÂNDIA DO TOCANTINS	256	6
CAMPOS LINDOS	456	6
CARMOLÂNDIA	324	6
MONTE SANTO DO TOCANTINS	182	6
PALMEIRAS DO TOCANTINS	679	6
PINDORAMA DO TOCANTINS	388	6
ALMAS	239	5
ANGICO	249	5
LAJEADO	198	5
PUGMIL	293	5
SANTA TEREZINHA DO TOCANTINS	227	5
IPUEIRAS	185	4
ITAPORÁ DO TOCANTINS	520	4
LIZARDA	161	4
MAURILÂNDIA DO TOCANTINS	520	4
SÃO SALVADOR DO TOCANTINS	224	4
BOM JESUS DO TOCANTINS	186	3
CHAPADA DE AREIA	192	3
NOVO JARDIM	284	3
RIO SONO	441	3
SANTA MARIA DO TOCANTINS	521	3
SÃO FÉLIX DO TOCANTINS	165	3
SUCUPIRA	331	3
TUPIRATINS	201	3
CACHOEIRINHA	129	2
CHAPADA DA NATIVIDADE	197	2
JUARINA	158	2
LUZINÓPOLIS	255	2
MURICILÂNDIA	588	2
PORTO ALEGRE DO TOCANTINS	207	2
RIO DA CONCEIÇÃO	253	2
SANTA RITA DO TOCANTINS	339	2
TALISMÃ	374	2
TUPIRAMA	226	2
MATEIROS	221	1
OLIVEIRA DE FÁTIMA	162	1
PIRAQUÊ	274	1
CRIXÁS DO TOCANTINS	212	0
LAVANDEIRA	180	0
TAIPAS DO TOCANTINS	205	0
TOTAL	241.216	3.956

DETALHES DOS NOVOS ÓBITOS

Mulher, 41 anos, residente em Araguaína. Comorbidades: diabetes. Óbito em 14/12/2021 no Instituto Sinai – Araguaína.

O DETALHAMENTO DOS CASOS ACUMULADOS PODEM SER ACESSADOS NO SITE DA SECRETARIA DA SAÚDE
integra.saude.to.gov.br/covid19

OBSERVAÇÕES:

O Estado possui uma plataforma onde todos podem acompanhar os números da Covid-19 no Tocantins:
<http://coronavirus.to.gov.br>

A Secretaria de Estado da Saúde (SES) esclarece que o banco de dados do Estado é dinâmico, em virtude do fechamento das investigações epidemiológicas, que alteram principalmente locais de residência dos casos positivos, trazendo modificações diárias no acumulado dos municípios e no total geral do Estado.

Os dados consolidados neste boletim são referentes às notificações recebidas no último dia, que podem abordar resultados diagnosticados em dias anteriores e notificados posteriormente ao Cievs Estadual. Para manter a credibilidade dos dados contabilizados, os gráficos apresentam a distribuição de novos casos de acordo com a data do diagnóstico e não sua notificação, por parte dos municípios. Em cada edição, o boletim apresenta a distribuição dos novos casos também por este critério.

Todas as informações que constam no boletim são provenientes dos sistemas oficiais do Ministério da Saúde alimentados pelos municípios:

Sistema Gerenciador de Ambiente Laboratorial (GAL) é o sistema utilizado pelos municípios para cadastro das mostras que serão encaminhadas ao Lacen para realização dos exames.

E-SUS-VE é a ferramenta de registro de notificação de casos suspeitos da Covid-19.

SIVEP-Gripe, é o Sistema de Informação da Vigilância Epidemiológica da Gripe, utilizado para notificação dos casos de Síndrome Respiratória Aguda Grave (SRAG) em unidades hospitalares e unidades de Pronto Atendimento (UPA).

SIM é o sistema de Informação sobre mortalidade, desenvolvido pelo Ministério da Saúde para unificação dos dados sobre óbitos no país.

Considerando o aumento recente de casos positivos que tem demandado tempo excessivo para confirmação de residências junto aos municípios, o Estado prevê o preenchimento correto de informações nas plataformas que serão utilizadas para consolidação dos boletins diários e a atualização da residência nos cartões SUS utilizado nos cadastros dos sistemas.

O Estado não irá confirmar residências junto aos municípios, estes devem ficar atentos aos dados informados nos Boletins Epidemiológicos diários, nos sistemas de notificação e cadastros de exames no Lacen.

Qualquer divergência deverá ser informada ao Cievs/COE do Estado que fará as correções nos próximos boletins.

Os dados contidos no boletim são consolidados com resultados de exames realizados no Lacen e notificações recebidas dos municípios até as 23:59h do último dia.

