

CASOS CONFIRMADOS

242.824

CASOS RECUPERADOS

234.646

CASOS ATIVOS
(EM ISOLAMENTO DOMICILIAR OU HOSPITALAR)

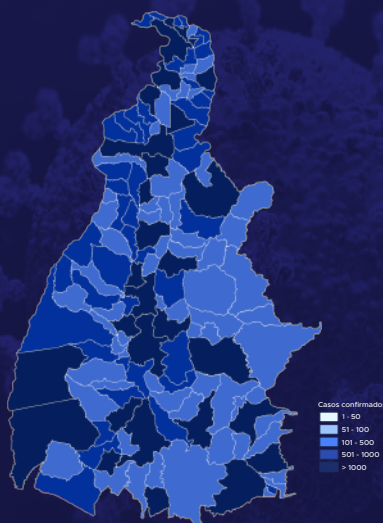
4.215

ÓBITOS

3.963

CASOS NOTIFICADOS

769.821



HOSPITALIZAÇÃO COVID

136

LEITOS PÚBLICOS **102**

CLÍNICOS **50**

UTI COVID **52**

LEITOS PRIVADOS **34**

CLÍNICOS **16**

UTI COVID **18**

VACINÔMETRO

DOSES APLICADAS

1.970.404

637º BOLETIM EPIDEMIOLÓGICO DE NOTIFICAÇÕES DA COVID-19 NO TOCANTINS

A Secretaria de Estado da Saúde (SES) informa que nesta sexta-feira, 14 de janeiro, foram contabilizados 1.079 novos casos confirmados para Covid-19. Deste total, foram registrados 582 nas últimas 24 horas e o restante por exames coletados em dias anteriores e que tiveram seus resultados inseridos no sistema, pelos municípios, na data de ontem.

Desta forma, hoje o Tocantins registra um total de 769.821 pessoas notificadas com a Covid-19 e acumula 242.824 casos confirmados da doença. Destes pacientes 234.646 estão recuperados e 4.215 estão ainda ativos (em isolamento domiciliar ou hospitalar), além de 3.963 óbitos.

TABELA 1. Distribuição dos novos casos confirmados para COVID-19, segundo município de residência, TOCANTINS.

MUNICÍPIO	TOTAL
PALMAS	279
ARAGUAÍNA	189
PARAÍSO DO TOCANTINS	77
PORTO NACIONAL	55
XAMBIOÁ	40
FORMOSO DO ARAGUAIA	38
COLINAS DO TOCANTINS	35
ALVORADA	34
PAU D'ARCO	34
MIRACEMA DO TOCANTINS	28
CARIRI DO TOCANTINS	27
NOVO JARDIM	20
ARAGUAÇU	16
ARAGUATINS	14
PEIXE	12
CARMOLÂNDIA	11
ALIANÇA DO TOCANTINS	9
BURITI DO TOCANTINS	9
RIO DOS BOIS	9
SÃO VALÉRIO	9
ARAGUACEMA	8
BREJINHO DE NAZARÉ	8
GURUPI	8
MATEIROS	7
MIRANORTE	7
ITAGUATINS	6
LAGOA DA CONFUSÃO	6
LUZINÓPOLIS	6
NOVA OLINDA	6
TOCANTINÓPOLIS	6
TUPIRAMA	5
TAGUATINGA	4
BARROLÂNDIA	3
FIGUEIRÓPOLIS	3

Fonte: Centro de Informações Estratégicas da Vigilância em Saúde - CIEVS/TO

MUNICÍPIO	TOTAL
ITAPORÃ DO TOCANTINS	3
MURICILÂNDIA	3
PONTE ALTA DO TOCANTINS	3
PORTO ALEGRE DO TOCANTINS	3
WANDERLÂNDIA	3
COMBINADO	2
GOIANORTE	2
GUARÁI	2
IPUEIRAS	2
MONTE DO CARMO	2
RIO DA CONCEIÇÃO	2
RIO SONO	2
SANTA RITA DO TOCANTINS	2
SANTA TEREZA DO TOCANTINS	2
ARAPOEMA	1
AUGUSTINÓPOLIS	1
AXIXÁ DO TOCANTINS	1
CRIXÁS DO TOCANTINS	1
DARCINÓPOLIS	1
DIANÓPOLIS	1
DIVINÓPOLIS DO TOCANTINS	1
ESPERANTINA	1
FILADÉLFIA	1
ITACAJÁ	1
PALMEIRAS DO TOCANTINS	1
NAZARÉ	1
NOVA ROSALÂNDIA	1
PEDRO AFONSO	1
PEQUIZEIRO	1
COLMÉIA	1
SANTA MARIA DO TOCANTINS	1
SÃO MIGUEL DO TOCANTINS	1
TOTAL	1.079

GRÁFICO 1. GRÁFICO 1. Distribuição dos novos casos confirmados da COVID-19, segundo sexo, TOCANTINS.

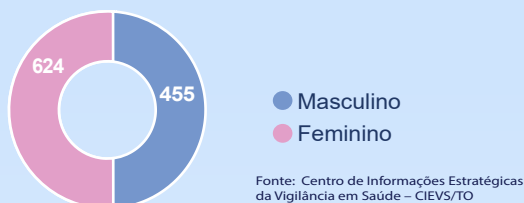


GRÁFICO 2. Distribuição dos novos casos confirmados da COVID-19, segundo Faixa Etária, TOCANTINS.

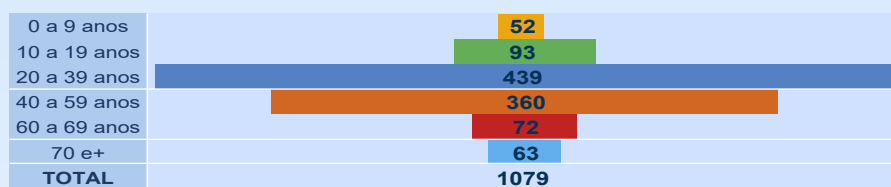
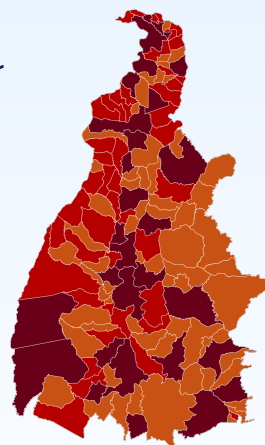


GRÁFICO 3. Perfil dos exames confirmados segundo tipo do teste, TOCANTINS.



IMAGEM 1. Distribuição dos casos confirmados por Coronavírus segundo o município de residência.



Fonte: Centro de Informações Estratégicas da Vigilância em Saúde – CIEVS/TO

NOTIFICAÇÕES PARA COVID-19

TABELA 2. Distribuição dos casos e óbitos confirmados acumulados da COVID-19, segundo município de residência, TOCANTINS.

MUNICÍPIO	CASOS	ÓBITOS
PALMAS	57561	687
ARAGUAÍNA	39469	561
GURUPI	15459	280
PORTO NACIONAL	10784	212
PARAÍSO DO TOCANTINS	9212	193
COLINAS DO TOCANTINS	8251	158
GUARAI	3474	81
ARAGUATINS	2867	74
FORMOSO DO ARAGUAIA	3542	67
MIRANORTE	2798	59
TOCANTINÓPOLIS	2694	57
MIRACEMA DO TOCANTINS	2377	55
NOVA OLINDA	1215	50
DIANÓPOLIS	2131	41
XAMBIOÁ	2540	37
AUGUSTINÓPOLIS	2002	32
PEDRO AFONSO	2273	31
TAGUATINGA	1587	31
ALVORADA	1677	30
COLMÉIA	1051	29
PALMEIRÓPOLIS	1461	29
ANANÁS	1790	28
LAGOA DA CONFUSÃO	2616	28
ALIANÇA DO TOCANTINS	899	25
BURITI DO TOCANTINS	1447	25
NATIVIDADE	1256	24
SILVANÓPOLIS	1109	24
ARAGUAÇU	1041	22
AXIXÁ DO TOCANTINS	1121	22
PEIXE	1189	22
ESPERANTINA	779	21
WANDERLÂNDIA	1480	21
BARROLÂNDIA	808	20
DOIS IRMÃOS DO TOCANTINS	854	20
FIGUEIRÓPOLIS	1010	20
BREJINHO DE NAZARÉ	754	19
ARAGUACEMA	818	18
CARIRI DO TOCANTINS	982	18
ITAGUATINS	693	18
CRISTALÂNDIA	593	17
GOIATINS	1147	17
PONTE ALTA DO TOCANTINS	1163	17
SÃO MIGUEL DO TOCANTINS	760	17
SÃO VALÉRIO	639	17
ARAGUANÁ	592	16
COMBINADO	1051	16
ITACAJÁ	1075	16
AGUIARNÓPOLIS	727	14
CASEARA	618	14
APARECIDA DO RIO NEGRO	398	13
ARRAIAS	1174	13
BERNARDO SAYÃO	659	13
DARCINÓPOLIS	791	13
FILADÉLIA	725	13
JAÚ DO TOCANTINS	344	13
MARIANÓPOLIS DO TOCANTINS	435	13
NOVA ROSALÂNDIA	481	13
PARANÁ	728	13
SANTA FÉ DO ARAGUAIA	850	13
TOCANTÍNIA	1086	13
ARAPOEMA	574	12
CONCEIÇÃO DO TOCANTINS	437	12
MONTE DO CARMO	685	12
PEQUIZEIRO	639	12
ARAGOMINAS	595	11
DIVINÓPOLIS DO TOCANTINS	924	11
PONTE ALTA DO BOM JESUS	420	11
DUERÉ	476	10
FÁTIMA	692	10
PRESIDENTE KENNEDY	373	10

MUNICÍPIO	CASOS	ÓBITOS
RIACHINHO	547	10
SAMPAIO	730	10
SÍTIO NOVO DO TOCANTINS	742	10
PRAIA NORTE	365	9
SANDOLÂNDIA	439	9
SÃO BENTO DO TOCANTINS	968	9
ABREULÂNDIA	343	8
BABACULÂNDIA	888	8
BANDEIRANTES DO TOCANTINS	572	8
BARRA DO OURO	173	8
COUTO MAGALHÃES	613	8
ITAPIRATINS	570	8
LAGOA DO TOCANTINS	300	8
PALMEIRANTE	514	8
PAU D'ARCO	463	8
PIUM	560	8
RIO DOS BOIS	517	8
SÃO SEBASTIÃO DO TOCANTINS	634	8
TABOÇÃO	553	8
AURORA DO TOCANTINS	387	7
CARRASCO BONITO	653	7
CENTENÁRIO	217	7
GOIANORTE	412	7
NAZARÉ	574	7
NOVO ACORDO	480	7
NOVO ALEGRE	161	7
RECURSOLÂNDIA	320	7
SANTA ROSA DO TOCANTINS	418	7
SANTA TEREZA DO TOCANTINS	298	7
BRASILÂNDIA DO TOCANTINS	256	6
CAMPOS LINDOS	456	6
CARMOLÂNDIA	335	6
MONTE SANTO DO TOCANTINS	182	6
PALMEIRAS DO TOCANTINS	680	6
PINDORAMA DO TOCANTINS	388	6
ALMAS	239	5
ANGICO	249	5
LAJEADO	198	5
PUGMIL	295	5
SANTA TEREZINHA DO TOCANTINS	228	5
IPUEIRAS	187	4
ITAPORÁ DO TOCANTINS	523	4
LIZARDA	161	4
MAURILÂNDIA DO TOCANTINS	524	4
SÃO SALVADOR DO TOCANTINS	224	4
BOM JESUS DO TOCANTINS	186	3
CHAPADA DE AREIA	192	3
NOVO JARDIM	304	3
RIO SONO	443	3
SANTA MARIA DO TOCANTINS	522	3
SÃO FÉLIX DO TOCANTINS	165	3
SUCUPIRA	338	3
TUPIRATINS	201	3
CACHOEIRINHA	129	2
CHAPADA DA NATIVIDADE	197	2
JUARINA	158	2
LUZINÓPOLIS	262	2
MURICILÂNDIA	592	2
PORTO ALEGRE DO TOCANTINS	210	2
RIO DA CONCEIÇÃO	255	2
SANTA RITA DO TOCANTINS	341	2
TALISMÃ	374	2
TUPIRAMA	231	2
MATEIROS	229	1
OLIVEIRA DE FÁTIMA	162	1
PIRAQUÊ	274	1
CRIXÁS DO TOCANTINS	216	0
LAVANDEIRA	180	0
TAIPAS DO TOCANTINS	205	0
TOTAL	242.824	3.963

DETALHES DOS NOVOS ÓBITOS

1. Mulher, 67 anos, residente em Arixá do TO. Comorbidades: hipertensão arterial sistêmica. Óbito em 26/12/21 no Hospital Regional de Augustinópolis.
2. Homem, 84 anos, residente em Araguaína. Comorbidades: hipertensão arterial sistêmica e diabetes. Óbito em 10/01/22 no Hospital Municipal de Araguaína.
3. Homem, 83 anos, residente em Araguaína. Comorbidades: hipertensão arterial sistêmica e diabetes. Óbito em 08/09/21 no Hospital Regional de Araguaína.
4. Homem, 73 anos, residente em Miracema do Tocantins. Comorbidades: não relatada. Óbito em 23/12/21 no Instituto Sinai.

O DETALHAMENTO DOS CASOS ACUMULADOS PODEM SER ACESSADOS NO SITE DA SECRETARIA DA SAÚDE
integra.saude.to.gov.br/covid19

OBSERVAÇÕES:

O Estado possui uma plataforma onde todos podem acompanhar os números da Covid-19 no Tocantins:
<http://coronavirus.to.gov.br>

A Secretaria de Estado da Saúde (SES) esclarece que o banco de dados do Estado é dinâmico, em virtude do fechamento das investigações epidemiológicas, que alteram principalmente locais de residência dos casos positivos, trazendo modificações diárias no acumulado dos municípios e no total geral do Estado.

Os dados consolidados neste boletim são referentes às notificações recebidas no último dia, que podem abordar resultados diagnosticados em dias anteriores e notificados posteriormente ao Cievs Estadual. Para manter a credibilidade dos dados contabilizados, os gráficos apresentam a distribuição de novos casos de acordo com a data do diagnóstico e não sua notificação, por parte dos municípios. Em cada edição, o boletim apresenta a distribuição dos novos casos também por este critério.

Todas as informações que constam no boletim são provenientes dos sistemas oficiais do Ministério da Saúde alimentados pelos municípios:

Sistema Gerenciador de Ambiente Laboratorial (GAL) é o sistema utilizado pelos municípios para cadastro das mostras que serão encaminhadas ao Lacen para realização dos exames.

E-SUS-VE é a ferramenta de registro de notificação de casos suspeitos da Covid-19.

SIVEP-Gripe, é o Sistema de Informação da Vigilância Epidemiológica da Gripe, utilizado para notificação dos casos de Síndrome Respiratória Aguda Grave (SRAG) em unidades hospitalares e unidades de Pronto Atendimento (UPA).

SIM é o sistema de Informação sobre mortalidade, desenvolvido pelo Ministério da Saúde para unificação dos dados sobre óbitos no país.

Considerando o aumento recente de casos positivos que tem demandado tempo excessivo para confirmação de residências junto aos municípios, o Estado prevê o preenchimento correto de informações nas plataformas que serão utilizadas para consolidação dos boletins diários e a atualização da residência nos cartões SUS utilizado nos cadastros dos sistemas.

O Estado não irá confirmar residências junto aos municípios, estes devem ficar atentos aos dados informados nos Boletins Epidemiológicos diários, nos sistemas de notificação e cadastros de exames no Lacen.

Qualquer divergência deverá ser informada ao Cievs/COE do Estado que fará as correções nos próximos boletins.

Os dados contidos no boletim são consolidados com resultados de exames realizados no Lacen e notificações recebidas dos municípios até as 23:59h do último dia.

