

CASOS CONFIRMADOS

296.677

CASOS RECUPERADOS

275.466

CASOS ATIVOS
(EM ISOLAMENTO DOMICILIAR OU HOSPITALAR)

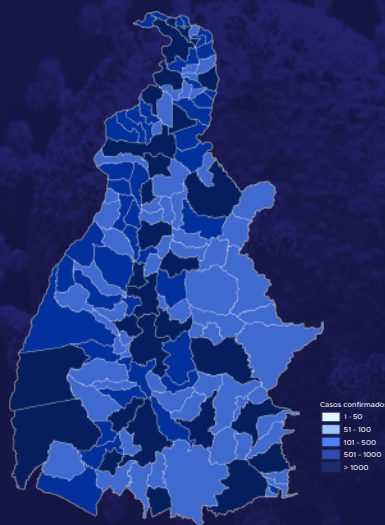
17.116

ÓBITOS

4.095

CASOS NOTIFICADOS

885.663



HOSPITALIZAÇÃO COVID

102

LEITOS PÚBLICOS **63**

CLÍNICOS **19**

UTI COVID **44**

LEITOS PRIVADOS **39**

CLÍNICOS **18**

UTI COVID **21**

VACINÔMETRO

DOSES APLICADAS

2.291.999

671º BOLETIM EPIDEMIOLÓGICO DE NOTIFICAÇÕES DA COVID-19 NO TOCANTINS

A Secretaria de Estado da Saúde (SES) informa que nesta segunda-feira, 23 de fevereiro, foram contabilizados 734 novos casos confirmados para Covid-19. Deste total, foram registrados 229 nas últimas 24 horas e o restante por exames coletados em dias anteriores e que tiveram seus resultados inseridos no sistema, pelos municípios, na data de ontem.

Desta forma, hoje o Tocantins registra um total de **885.663** pessoas notificadas com a Covid-19 e acumula **296.677** casos confirmados da doença. Destes pacientes **275.466** estão recuperados e **17.116** estão ainda ativos (em isolamento domiciliar ou hospitalar), além de **4.095** óbitos.

TABELA 1. Distribuição dos novos casos confirmados para COVID-19, segundo município de residência, TOCANTINS.

MUNICÍPIO	TOTAL	POPULAÇÃO ESTIMADA	PROPORÇÃO DE CONTAMINADOS EM RELAÇÃO A POPULAÇÃO
PALMAS	85	306296	0,03%
TALISMÃ	55	2812	1,96%
ARAGUAÍNA	47	183381	0,03%
ALVORADA	46	8396	0,55%
GURUPI	46	87545	0,05%
PORTO NACIONAL	43	53316	0,08%
ANANÁS	41	9492	0,43%
CARIRI DO TOCANTINS	29	4441	0,65%
PONTE ALTA DO BOM JESUS	29	4591	0,63%
COLINAS DO TOCANTINS	26	35851	0,07%
GUARAÍ	26	26165	0,1%
FORMOSO DO ARAGUAIA	23	18399	0,13%
AGUIARNÓPOLIS	22	6892	0,32%
PRESIDENTE KENNEDY	17	3676	0,46%
CAMPOS LINDOS	16	10312	0,16%
PARAÍSO DO TOCANTINS	15	51891	0,03%
SÍTIO NOVO DO TOCANTINS	15	8997	0,17%
TAIPAS DO TOCANTINS	12	2166	0,55%
NATIVIDADE	9	9250	0,1%
SÃO SEBASTIÃO DO TOCANTINS	9	4852	0,19%
LAVANDEIRA	7	1954	0,36%
MIRANORTE	7	13493	0,05%
COMBINADO	6	4861	0,12%
OLIVEIRA DE FÁTIMA	6	1118	0,54%
RIO DA CONCEIÇÃO	6	2171	0,28%
ARRAIAS	5	10534	0,05%
FIGUEIRÓPOLIS	5	5243	0,1%
GOIANORTE	5	5130	0,1%
PONTE ALTA DO TOCANTINS	5	8116	0,06%
SANTA FÉ DO ARAGUAIA	5	7595	0,07%
TAGUATINGA	5	16825	0,03%
TOCANTÍNIA	5	7617	0,07%
ARAGUACEMA	4	7155	0,06%
MARIANÓPOLIS DO TOCANTINS	4	5254	0,08%
SÃO BENTO DO TOCANTINS	4	5391	0,07%
TUPIRATINS	4	2729	0,15%
ARAGUAÇU	3	8467	0,04%
CARRASCO BONITO	3	4130	0,07%
ITAPORÃ DO TOCANTINS	3	2420	0,12%
MIRACEMA DO TOCANTINS	3	17936	0,02%
ARAGUATINS	2	36170	0,01%
ITACAJÁ	2	7452	0,03%
MONTE DO CARMO	2	8066	0,02%
PEQUIZEIRO	2	5512	0,04%
SÃO MIGUEL DO TOCANTINS	2	12294	0,02%
ABREULÂNDIA	1	2594	0,04%
ARAGOMINAS	1	5731	0,02%
AUGUSTINÓPOLIS	1	18643	0,01%
BERNARDO SAYÃO	1	4448	0,02%
COUTO MAGALHÃES	1	5639	0,02%
CRISTALÂNDIA	1	7278	0,01%
DIANÓPOLIS	1	22424	0,0%
FILADÉLFIA	1	8874	0,01%
PALMEIRAS DO TOCANTINS	1	6745	0,01%
MURICILÂNDIA	1	3587	0,03%
NOVA OLINDA	1	11917	0,01%
NOVA ROSALÂNDIA	1	4304	0,02%
PIUM	1	7743	0,01%
RECURSOLÂNDIA	1	4342	0,02%
SÃO VALÉRIO	1	3904	0,03%
TOCANTINÓPOLIS	1	22845	0,0%
TUPIRAMA	1	1922	0,05%
WANDERLÂNDIA	1	11734	0,01%
TOTAL	734		

Fonte: Centro de Informações Estratégicas da Vigilância em Saúde - CIEVS/TO

GRÁFICO 1. GRÁFICO 1. Distribuição dos novos casos confirmados da COVID-19, segundo sexo, TOCANTINS.

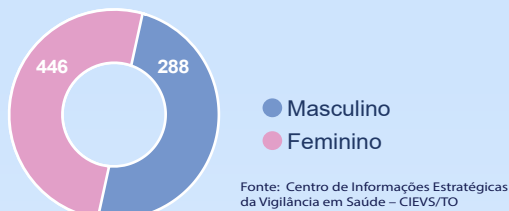


GRÁFICO 2. Distribuição dos novos casos confirmados da COVID-19, segundo Faixa Etária, TOCANTINS.

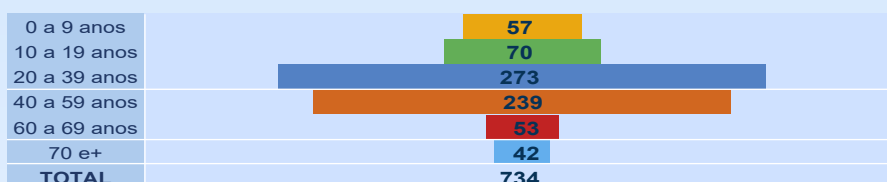


GRÁFICO 3. Perfil dos exames confirmados segundo tipo do teste, TOCANTINS.

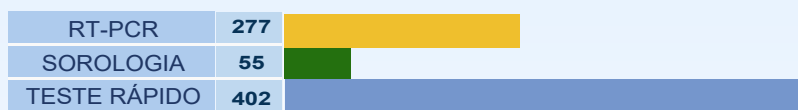
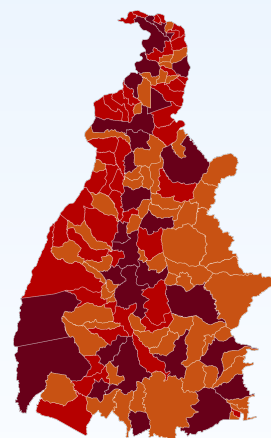


IMAGEM 1. Distribuição dos casos confirmados por Coronavírus segundo o município de residência.



Fonte: Centro de Informações Estratégicas da Vigilância em Saúde – CIEVS/TO



NOTIFICAÇÕES PARA COVID-19

TABELA 2. Distribuição dos casos e óbitos confirmados acumulados da COVID-19, segundo município de residência, TOCANTINS.

MUNICÍPIO	CASOS	ÓBITOS
PALMAS	73432	716
ARAGUAÍNA	45632	589
GURUPI	19301	283
PORTO NACIONAL	13619	215
PARAÍSO DO TOCANTINS	11617	205
COLINAS DO TOCANTINS	9416	162
GUARAÍ	3827	83
ARAGUATINS	3167	76
FORMOSO DO ARAGUAIA	4185	72
MIRANORTE	3629	61
TOCANTINÓPOLIS	3468	59
MIRACEMA DO TOCANTINS	3099	55
NOVA OLINDA	1454	51
DIANÓPOLIS	2460	41
XAMBIOÁ	2826	40
TAGUATINGA	1948	34
AUGUSTINÓPOLIS	2059	32
ALVORADA	2687	31
PEDRO AFONSO	2400	31
COLMÉIA	1282	29
LAGOA DA CONFUSÃO	2953	29
PALMEIRÓPOLIS	2015	29
ANANÁS	2120	28
BURITI DO TOCANTINS	1622	26
SILVANÓPOLIS	1478	26
ALIANÇA DO TOCANTINS	1179	25
ARAGUAÇU	1626	24
AXIXÁ DO TOCANTINS	1250	24
NATIVIDADE	1358	24
ESPERANTINA	1010	22
PEIXE	1739	22
FIGUEIRÓPOLIS	1184	21
WANDERLÂNDIA	1957	21
BARROLÂNDIA	841	20
DOIS IRMÃOS DO TOCANTINS	1043	20
ARAGUACEMA	1068	19
BREJINHO DE NAZARÉ	1098	19
CARIRI DO TOCANTINS	1376	18
ITAGUATINS	830	18
SÃO VALÉRIO	992	18
CRISTALÂNDIA	704	17
GOIATINS	1191	17
PONTE ALTA DO TOCANTINS	1453	17
SÃO MIGUEL DO TOCANTINS	1072	17
ARAGUANÁ	607	16
COMBINADO	1311	16
ITACAJÁ	1439	16
MARIANÓPOLIS DO TOCANTINS	579	15
NOVA ROSALÂNDIA	793	15
AGUIARNÓPOLIS	953	14
CASEARA	622	14
FILADÉLFIA	763	14
SANTA FÉ DO ARAGUAIA	992	14
APARECIDA DO RIO NEGRO	401	13
ARRAIAS	1223	13
BERNARDO SAYÃO	928	13
DARCINÓPOLIS	937	13
JAÚ DO TOCANTINS	404	13
PARANÁ	856	13
TOCANTÍNIA	1369	13
ARAPOEMA	619	12
CONCEIÇÃO DO TOCANTINS	604	12
MONTE DO CARMO	858	12
PEQUIZEIRO	717	12
ARAGOMINAS	832	11
DIVINÓPOLIS DO TOCANTINS	971	11
ITAPIRATINS	605	11
PONTE ALTA DO BOM JESUS	514	11
SÍTIO NOVO DO TOCANTINS	930	11
DUERÉ	501	10

MUNICÍPIO	CASOS	ÓBITOS
FÁTIMA	731	10
PRESIDENTE KENNEDY	548	10
RIACHINHO	848	10
SAMPAIO	752	10
SÃO BENTO DO TOCANTINS	1073	10
PALMEIRANTE	560	9
PRAIA NORTE	368	9
SANDOLÂNDIA	591	9
SÃO SEBASTIÃO DO TOCANTINS	743	9
ABREULÂNDIA	436	8
AURORA DO TOCANTINS	427	8
BABAÇULÂNDIA	896	8
BANDEIRANTES DO TOCANTINS	631	8
BARRA DO OURO	174	8
COUTO MAGALHÃES	779	8
LAGOA DO TOCANTINS	323	8
PAU D'ARCO	532	8
PIUM	567	8
RIO DOS BOIS	701	8
TABOÃO	605	8
CARMOLÂNDIA	414	7
CARRASCO BONITO	803	7
CENTENÁRIO	446	7
GOIANORTE	514	7
NAZARÉ	627	7
NOVO ACORDO	606	7
NOVO ALEGRE	164	7
PINDORAMA DO TOCANTINS	657	7
RECURSOLÂNDIA	401	7
SANTA ROSA DO TOCANTINS	484	7
SANTA TEREZA DO TOCANTINS	307	7
BRASILÂNDIA DO TOCANTINS	258	6
CAMPOS LINDOS	579	6
MONTE SANTO DO TOCANTINS	194	6
PALMEIRAS DO TOCANTINS	790	6
PUGMIL	370	6
ALMAS	307	5
ANGICO	259	5
LAJEADO	298	5
SANTA TEREZINHA DO TOCANTINS	335	5
IPUEIRAS	194	4
ITAPORÃ DO TOCANTINS	754	4
LIZARDA	179	4
MAURILÂNDIA DO TOCANTINS	546	4
RIO SONO	452	4
SÃO SALVADOR DO TOCANTINS	225	4
SUCUPIRA	423	4
BOM JESUS DO TOCANTINS	186	3
CHAPADA DE AREIA	192	3
NOVO JARDIM	407	3
SANTA MARIA DO TOCANTINS	522	3
SÃO FÉLIX DO TOCANTINS	166	3
TUPIRATINS	300	3
CACHOEIRINHA	131	2
CHAPADA DA NATIVIDADE	258	2
JUARINA	161	2
LUZINÓPOLIS	306	2
MURICILÂNDIA	653	2
PORTO ALEGRE DO TOCANTINS	324	2
RIO DA CONCEIÇÃO	337	2
SANTA RITA DO TOCANTINS	369	2
TALISMÃ	542	2
TUPIRAMA	385	2
LAVANDEIRA	255	1
MATEIROS	243	1
OLIVEIRA DE FÁTIMA	183	1
PIRAQUÊ	287	1
CRIXÁS DO TOCANTINS	303	0
TAIPAS DO TOCANTINS	301	0
TOTAL	296.677	4.095

NOVOS ÓBITOS

1. Homem, 41 anos, residente em Araguaçu. Comorbidades: obesidade e asma. Óbito em 03/02/22 no Hospital Municipal de Porangatu.
2. Homem, 87 anos, residente em Paraíso do Tocantins. Comorbidades: hipertensão arterial sistêmica e diabetes. Óbito em 13/02/22 no Instituto Sinai Palmas.

O DETALHAMENTO DOS CASOS ACUMULADOS PODEM SER ACESSADOS NO SITE DA SECRETARIA DA SAÚDE
integra.saude.to.gov.br/covid19

OBSERVAÇÕES:

O Estado possui uma plataforma onde todos podem acompanhar os números da Covid-19 no Tocantins: <http://coronavirus.to.gov.br>

A Secretaria de Estado da Saúde (SES) esclarece que o banco de dados do Estado é dinâmico, em virtude do fechamento das investigações epidemiológicas, que alteram principalmente locais de residência dos casos positivos, trazendo modificações diárias no acumulado dos municípios e no total geral do Estado.

Os dados consolidados neste boletim são referentes às notificações recebidas no último dia, que podem abordar resultados diagnosticados em dias anteriores e notificados posteriormente ao Cievs Estadual. Para manter a credibilidade dos dados contabilizados, os gráficos apresentam a distribuição de novos casos de acordo com a data do diagnóstico e não sua notificação, por parte dos municípios. Em cada edição, o boletim apresenta a distribuição dos novos casos também por este critério.

Todas as informações que constam no boletim são provenientes dos sistemas oficiais do Ministério da Saúde alimentados pelos municípios:

Sistema Gerenciador de Ambiente Laboratorial (GAL) é o sistema utilizado pelos municípios para cadastro das mostras que serão encaminhadas ao Lacen para realização dos exames.

E-SUS-VE é a ferramenta de registro de notificação de casos suspeitos da Covid-19.

SIVEP-Gripe, é o Sistema de Informação da Vigilância Epidemiológica da Gripe, utilizado para notificação dos casos de Síndrome Respiratória Aguda Grave (SRAG) em unidades hospitalares e unidades de Pronto Atendimento (UPA).

SIM é o sistema de Informação sobre mortalidade, desenvolvido pelo Ministério da Saúde para unificação dos dados sobre óbitos no país.

Considerando o aumento recente de casos positivos que tem demandado tempo excessivo para confirmação de residências junto aos municípios, o Estado prevê o preenchimento correto de informações nas plataformas que serão utilizadas para consolidação dos boletins diários e a atualização da residência nos cartões SUS utilizado nos cadastros dos sistemas.

O Estado não irá confirmar residências junto aos municípios, estes devem ficar atentos aos dados informados nos Boletins Epidemiológicos diários, nos sistemas de notificação e cadastros de exames no Lacen.

Qualquer divergência deverá ser informada ao Cievs/COE do Estado que fará as correções nos próximos boletins. Os dados contidos no boletim são consolidados com resultados de exames realizados no Lacen e notificações recebidas dos municípios até as 23:59h do último dia.

