

CASOS CONFIRMADOS

298.669

CASOS RECUPERADOS

278.263

CASOS ATIVOS
(EM ISOLAMENTO DOMICILIAR OU HOSPITALAR)

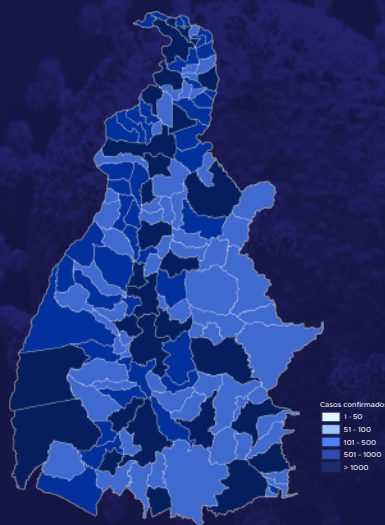
16.296

ÓBITOS

4.110

CASOS NOTIFICADOS

893.897



HOSPITALIZAÇÃO COVID

73

LEITOS PÚBLICOS **52**

CLÍNICOS **19**

UTI COVID **33**

LEITOS PRIVADOS **21**

CLÍNICOS **05**

UTI COVID **16**

VACINÔMETRO

DOSES APLICADAS

2.321.855

677º BOLETIM EPIDEMIOLÓGICO DE NOTIFICAÇÕES DA COVID-19 NO TOCANTINS

A Secretaria de Estado da Saúde (SES) informa que nesta quinta-feira, 03 de março, foram contabilizados 330 novos casos confirmados para Covid-19. Deste total, foram registrados 5 nas últimas 24 horas e o restante por exames coletados em dias anteriores e que tiveram seus resultados inseridos no sistema, pelos municípios, na data de ontem.

Desta forma, hoje o Tocantins registra um total de 893.897 pessoas notificadas com a Covid-19 e acumula 298.669 casos confirmados da doença. Destes pacientes 278.263 estão recuperados e 16.296 estão ainda ativos (em isolamento domiciliar ou hospitalar), além de 4.110 óbitos.

TABELA 1. Distribuição dos novos casos confirmados para COVID-19, segundo município de residência, TOCANTINS.

MUNICÍPIO	TOTAL	POPULAÇÃO ESTIMADA	PROPORÇÃO DE CONTAMINADOS EM RELAÇÃO À POPULAÇÃO
FORMOSO DO ARAGUAIA	50	18399	0,27%
PALMAS	44	306296	0,01%
ARAGUAÍNA	39	183381	0,02%
TALISMÃ	33	2812	1,17%
FÁTIMA	22	3830	0,57%
ALVORADA	19	8396	0,23%
DIANÓPOLIS	17	22424	0,08%
CARMOLÂNDIA	14	2603	0,54%
GURUPI	13	87545	0,01%
MIRACEMA DO TOCANTINS	9	17936	0,05%
ARRAIAS	8	10534	0,08%
PORTO NACIONAL	8	53316	0,02%
RECURSOLÂNDIA	7	4342	0,16%
COLINAS DO TOCANTINS	5	35851	0,01%
SANTA RITA DO TOCANTINS	5	2386	0,21%
PARANÃ	4	10437	0,04%
SÍTIO NOVO DO TOCANTINS	3	8997	0,03%
ARAGUATINS	2	36170	0,01%
BERNARDO SAYÃO	2	4448	0,04%
DARCINÓPOLIS	2	6174	0,03%

Fonte: Centro de Informações Estratégicas da Vigilância em Saúde – CIEVS/TO

MUNICÍPIO	TOTAL	POPULAÇÃO ESTIMADA	PROPORÇÃO DE CONTAMINADOS EM RELAÇÃO À POPULAÇÃO
ITACAJÁ	2	7452	0,03%
LAJEADO	2	3167	0,06%
PARAÍSO DO TOCANTINS	2	51891	0,0%
PEIXE	2	11873	0,02%
RIO DOS BOIS	2	2856	0,07%
WANDERLÂNDIA	2	11734	0,02%
AGUIARNÓPOLIS	1	6892	0,01%
BREJINHO DE NAZARÉ	1	5519	0,02%
CARIRI DO TOCANTINS	1	4441	0,02%
COMBINADO	1	4861	0,02%
DOIS IRMÃOS DO TOCANTINS	1	7185	0,01%
FILADÉLFIA	1	8874	0,01%
MATEIROS	1	2729	0,04%
MAURILÂNDIA DO TOCANTINS	1	3448	0,03%
MIRANORTE	1	13493	0,01%
NAZARÉ	1	3834	0,03%
SANTA FÉ DO ARAGUAIA	1	7595	0,01%
TOCANTINÓPOLIS	1	22845	0,0%
TOTAL	330		

GRÁFICO 1. GRÁFICO 1. Distribuição dos novos casos confirmados da COVID-19, segundo sexo, TOCANTINS.

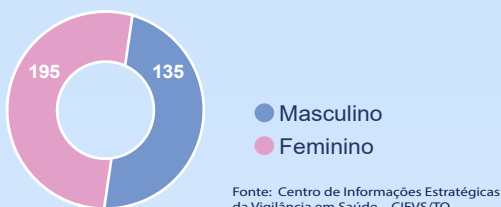


GRÁFICO 2. Distribuição dos novos casos confirmados da COVID-19, segundo Faixa Etária, TOCANTINS.

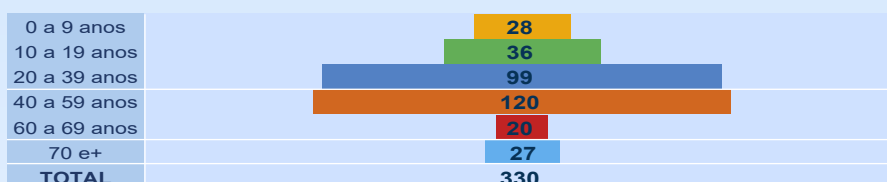


GRÁFICO 3. Perfil dos exames confirmados segundo tipo do teste, TOCANTINS.

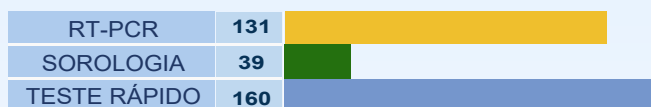
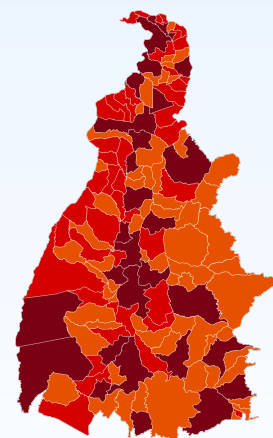


IMAGEM 1. Distribuição dos casos confirmados por Coronavírus segundo o município de residência.



Fonte: Centro de Informações Estratégicas da Vigilância em Saúde – CIEVS/TO



NOTIFICAÇÕES PARA COVID-19

TABELA 2. Distribuição dos casos e óbitos confirmados acumulados da COVID-19, segundo município de residência, TOCANTINS.

MUNICÍPIO	CASOS	ÓBITOS
PALMAS	73493	720
ARAGUAÍNA	45805	591
GURUPI	19609	286
PORTO NACIONAL	13699	216
PARAÍSO DO TOCANTINS	11655	205
COLINAS DO TOCANTINS	9449	162
GUARAÍ	3864	83
ARAGUATINS	3172	76
FORMOSO DO ARAGUAIA	4314	72
MIRANORTE	3653	61
TOCANTINÓPOLIS	3475	59
MIRACEMA DO TOCANTINS	3129	55
NOVA OLINDA	1454	51
DIANÓPOLIS	2610	41
XAMBIOÁ	2828	40
TAGUATINGA	1959	34
AUGUSTINÓPOLIS	2059	32
ALVORADA	2737	31
PEDRO AFONSO	2402	31
LAGOA DA CONFUSÃO	2958	29
PALMEIRÓPOLIS	2035	29
COLMÉIA	1282	29
ANANÁS	2169	28
BURITI DO TOCANTINS	1625	26
SILVANÓPOLIS	1483	26
ARAGUAÇU	1636	25
ALIANÇA DO TOCANTINS	1181	25
NATIVIDADE	1390	24
AXIXÁ DO TOCANTINS	1250	24
PEIXE	1745	22
ESPERANTINA	1034	22
WANDERLÂNDIA	1974	21
FIGUEIRÓPOLIS	1188	21
DOIS IRMÃOS DO TOCANTINS	1053	20
BARROLÂNDIA	841	20
BREJINHO DE NAZARÉ	1102	19
ARAGUACEMA	1079	19
CARIRI DO TOCANTINS	1409	18
SÃO VALÉRIO	992	18
ITAGUATINS	837	18
PONTE ALTA DO TOCANTINS	1461	17
GOIATINS	1192	17
SÃO MIGUEL DO TOCANTINS	1072	17
CRISTALÂNDIA	713	17
ITACAJÁ	1445	16
COMBINADO	1318	16
ARAGUANÃ	607	16
NOVA ROSALÂNDIA	798	15
MARIANÓPOLIS DO TOCANTINS	579	15
SANTA FÉ DO ARAGUAIA	995	14
AGUIARNÓPOLIS	958	14
FILADÉLFIA	765	14
CASEARA	622	14
TOCANTÍNIA	1391	13
ARRAIAS	1296	13
DARCINÓPOLIS	944	13
BERNARDO SAYÃO	936	13
PARANÃ	876	13
JAÚ DO TOCANTINS	404	13
APARECIDA DO RIO NEGRO	401	13
MONTE DO CARMO	861	12
PEQUIZEIRO	717	12
ARAPOEMA	620	12
CONCEIÇÃO DO TOCANTINS	605	12
DIVINÓPOLIS DO TOCANTINS	971	11
SÍTIO NOVO DO TOCANTINS	934	11
ARAGOMINAS	845	11
ITAPIRATINS	611	11
PONTE ALTA DO BOM JESUS	564	11
SÃO BENTO DO TOCANTINS	1077	10

MUNICÍPIO	CASOS	ÓBITOS
RIACHINHO	859	10
FÁTIMA	770	10
SAMPAIO	752	10
TABOÇÃO	605	10
PRESIDENTE KENNEDY	548	10
DUERÉ	502	10
SÃO SEBASTIÃO DO TOCANTINS	746	9
SANDOLÂNDIA	595	9
PALMEIRANTE	560	9
PRAIA NORTE	368	9
BABAÇULÂNDIA	896	8
COUTO MAGALHÃES	779	8
RIO DOS BOIS	704	8
PINDORAMA DO TOCANTINS	666	8
BANDEIRANTES DO TOCANTINS	631	8
PIUM	567	8
PAU D'ARCO	534	8
ABREULÂNDIA	440	8
AURORA DO TOCANTINS	427	8
RECURSOLÂNDIA	410	8
LAGOA DO TOCANTINS	327	8
BARRA DO OURO	175	8
CARRASCO BONITO	805	7
NAZARÉ	636	7
NOVO ACORDO	619	7
GOIANORTE	519	7
SANTA ROSA DO TOCANTINS	498	7
CENTENÁRIO	449	7
CARMOLÂNDIA	428	7
SANTA TEREZA DO TOCANTINS	307	7
NOVO ALEGRE	164	7
PALMEIRAS DO TOCANTINS	797	6
CAMPOS LINDOS	579	6
PUGMIL	370	6
BRASILÂNDIA DO TOCANTINS	258	6
MONTE SANTO DO TOCANTINS	194	6
SANTA TEREZINHA DO TOCANTINS	335	5
ALMAS	307	5
LAJEADO	306	5
ANGICO	259	5
ITAPORÃ DO TOCANTINS	768	4
MAURILÂNDIA DO TOCANTINS	562	4
RIO SONO	452	4
SUCUPIRA	423	4
SÃO SALVADOR DO TOCANTINS	226	4
IPUEIRAS	194	4
LIZARDA	179	4
SANTA MARIA DO TOCANTINS	522	3
NOVO JARDIM	412	3
TUPIRATINS	303	3
CHAPADA DE AREIA	192	3
BOM JESUS DO TOCANTINS	187	3
SÃO FÉLIX DO TOCANTINS	166	3
MURICILÂNDIA	653	2
TALISMÃ	643	2
SANTA RITA DO TOCANTINS	397	2
TUPIRAMA	387	2
RIO DA CONCEIÇÃO	345	2
PORTO ALEGRE DO TOCANTINS	324	2
LUZINÓPOLIS	306	2
CHAPADA DA NATIVIDADE	258	2
JUARINA	161	2
CACHOEIRINHA	131	2
PIRAQUÊ	287	1
LAVANDEIRA	255	1
MATEIROS	251	1
OLIVEIRA DE FÁTIMA	183	1
CRIXÁS DO TOCANTINS	303	0
TAIPÁS DO TOCANTINS	301	0
TOTAL	298.669	4.110

NOVOS ÓBITOS

SEM ÓBITOS PARA PUBLICAÇÃO

O DETALHAMENTO DOS CASOS ACUMULADOS PODEM SER ACESSADOS NO SITE DA SECRETARIA DA SAÚDE
integra.saude.to.gov.br/covid19

OBSERVAÇÕES:

O Estado possui uma plataforma onde todos podem acompanhar os números da Covid-19 no Tocantins:
<http://coronavirus.to.gov.br>

A Secretaria de Estado da Saúde (SES) esclarece que o banco de dados do Estado é dinâmico, em virtude do fechamento das investigações epidemiológicas, que alteram principalmente locais de residência dos casos positivos, trazendo modificações diárias no acumulado dos municípios e no total geral do Estado.

Os dados consolidados neste boletim são referentes às notificações recebidas no último dia, que podem abordar resultados diagnosticados em dias anteriores e notificados posteriormente ao Cievs Estadual. Para manter a credibilidade dos dados contabilizados, os gráficos apresentam a distribuição de novos casos de acordo com a data do diagnóstico e não sua notificação, por parte dos municípios. Em cada edição, o boletim apresenta a distribuição dos novos casos também por este critério.

Todas as informações que constam no boletim são provenientes dos sistemas oficiais do Ministério da Saúde alimentados pelos municípios:

Sistema Gerenciador de Ambiente Laboratorial (GAL) é o sistema utilizado pelos municípios para cadastro das mostras que serão encaminhadas ao Lacen para realização dos exames.

E-SUS-VE é a ferramenta de registro de notificação de casos suspeitos da Covid-19.

SIVEP-Gripe, é o Sistema de Informação da Vigilância Epidemiológica da Gripe, utilizado para notificação dos casos de Síndrome Respiratória Aguda Grave (SRAG) em unidades hospitalares e unidades de Pronto Atendimento (UPA).

SIM é o sistema de Informação sobre mortalidade, desenvolvido pelo Ministério da Saúde para unificação dos dados sobre óbitos no país.

Considerando o aumento recente de casos positivos que tem demandado tempo excessivo para confirmação de residências junto aos municípios, o Estado prevê o preenchimento correto de informações nas plataformas que serão utilizadas para consolidação dos boletins diários e a atualização da residência nos cartões SUS utilizado nos cadastros dos sistemas.

O Estado não irá confirmar residências junto aos municípios, estes devem ficar atentos aos dados informados nos Boletins Epidemiológicos diários, nos sistemas de notificação e cadastros de exames no Lacen.

Qualquer divergência deverá ser informada ao Cievs/COE do Estado que fará as correções nos próximos boletins.

Os dados contidos no boletim são consolidados com resultados de exames realizados no Lacen e notificações recebidas dos municípios até as 23:59h do último dia.

