

CASOS CONFIRMADOS

302.166

CASOS RECUPERADOS

290.439

CASOS ATIVOS
(EM ISOLAMENTO DOMICILIAR OU HOSPITALAR)

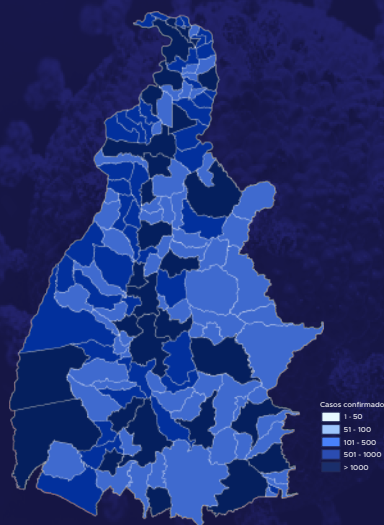
7.586

ÓBITOS

4.141

CASOS NOTIFICADOS

913.169



HOSPITALIZAÇÃO COVID

33

LEITOS PÚBLICOS **23**

CLÍNICOS **9**

UTI COVID **14**

LEITOS PRIVADOS **10**

CLÍNICOS **5**

UTI COVID **5**

VACINÔMETRO

DOSES APLICADAS

2.376.326

693º BOLETIM EPIDEMIOLÓGICO DE NOTIFICAÇÕES DA COVID-19 NO TOCANTINS

A Secretaria de Estado da Saúde (SES) informa que nesta terça-feira, 22 de março, foram contabilizados 307 novos casos confirmados para Covid-19. Deste total, foram registrados 26 nas últimas 24 horas e o restante por exames coletados em dias anteriores e que tiveram seus resultados inseridos no sistema, pelos municípios, na data de ontem.

Desta forma, hoje o Tocantins registra um total de **913.169** pessoas notificadas com a Covid-19 e acumula **302.166** casos confirmados da doença. Destes pacientes **290.439** estão recuperados e **7.586** estão ainda ativos (em isolamento domiciliar ou hospitalar), além de **4.141** óbitos.

TABELA 1. Distribuição dos novos casos confirmados para COVID-19, segundo município de residência, TOCANTINS.

MUNICÍPIO	TOTAL	POPULAÇÃO ESTIMADA	PROPORÇÃO DE CONTAMINADOS EM RELAÇÃO À POPULAÇÃO
FIGUEIRÓPOLIS	48	5243	0,92%
PARAÍSO DO TOCANTINS	22	51891	0,04%
MIRACEMA DO TOCANTINS	21	17936	0,12%
ARRAIAS	18	10534	0,17%
PALMEIRÓPOLIS	16	7676	0,21%
TOCANTINÓPOLIS	16	22845	0,07%
ARAGUAÍNA	13	183381	0,01%
DIVINÓPOLIS DO TOCANTINS	11	6943	0,16%
ARAGUACEMA	10	7155	0,14%
ARAGUATINS	10	36170	0,03%
TOCANTÍNIA	10	7617	0,13%
DARCINÓPOLIS	8	6174	0,13%
PALMAS	8	306296	0,0%
GURUPI	6	87545	0,01%
MAURILÂNDIA DO TOCANTINS	6	3448	0,17%
PORTO NACIONAL	6	53316	0,01%
TABOCÃO	5	2602	0,19%
LUZINÓPOLIS	5	3154	0,16%
MIRANORTE	5	13493	0,04%
NATIVIDADE	5	9250	0,05%
ANANÁS	4	9492	0,04%
TALISMÃ	4	2812	0,14%
AXIXÁ DO TOCANTINS	3	9787	0,03%
BERNARDO SAYÃO	3	4448	0,07%
DUERÉ	3	4686	0,06%
FÁTIMA	3	3830	0,08%
FORMOSO DO ARAGUAIA	3	18399	0,02%
ARAGUAÇU	2	8467	0,02%

Fonte: Centro de Informações Estratégicas da Vigilância em Saúde - CIEVS/TO

MUNICÍPIO	TOTAL	POPULAÇÃO ESTIMADA	PROPORÇÃO DE CONTAMINADOS EM RELAÇÃO À POPULAÇÃO
AUGUSTINÓPOLIS	2	18643	0,01%
DIANÓPOLIS	2	22424	0,01%
GUARÁI	2	26165	0,01%
LIZARDA	2	3733	0,05%
MURICILÂNDIA	2	3587	0,06%
NOVA OLINDA	2	11917	0,02%
PAU D'ARCO	2	4867	0,04%
PEDRO AFONSO	2	13773	0,01%
PRAIA NORTE	2	8498	0,02%
SAMPAIO	2	4794	0,04%
SÍTIO NOVO DO TOCANTINS	2	8997	0,02%
ALIANÇA DO TOCANTINS	1	5346	0,02%
CARIRI DO TOCANTINS	1	4441	0,02%
ESPERANTINA	1	11139	0,01%
ITAGUATINS	1	5832	0,02%
NAZARÉ	1	3834	0,03%
PEIXE	1	11873	0,01%
PIRAQUÊ	1	3033	0,03%
PRESIDENTE KENNEDY	1	3676	0,03%
SANDOLÂNDIA	1	3373	0,03%
SANTA FÉ DO ARAGUAIA	1	7595	0,01%
WANDERLÂNDIA	1	11734	0,01%
TOTAL	307		

GRÁFICO 1. GRÁFICO 1. Distribuição dos novos casos confirmados da COVID-19, segundo sexo, TOCANTINS.




GRÁFICO 2. Distribuição dos novos casos confirmados da COVID-19, segundo Faixa Etária, TOCANTINS.

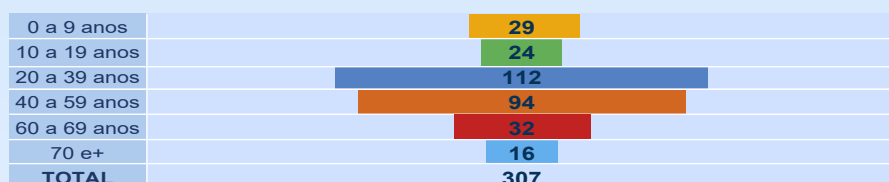


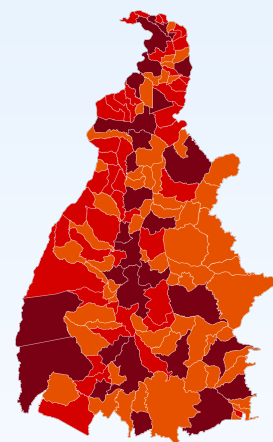
GRÁFICO 3. Perfil dos exames confirmados segundo tipo do teste, TOCANTINS.



IMAGEM 1. Distribuição dos casos confirmados por Coronavírus segundo o município de residência.



Fonte: Centro de Informações Estratégicas da Vigilância em Saúde – CIEVS/TO



NOTIFICAÇÕES PARA COVID-19

TABELA 2. Distribuição dos casos e óbitos confirmados acumulados da COVID-19, segundo município de residência, TOCANTINS.

MUNICÍPIO	CASOS	ÓBITOS
PALMAS	73.711	727
ARAGUAÍNA	46.151	595
GURUPI	19.944	286
PORTO NACIONAL	13.812	219
PARAÍSO DO TOCANTINS	11.698	207
COLINAS DO TOCANTINS	9.469	165
GUARÁ	3.905	83
ARAGUATINS	3.213	76
FORMOSO DO ARAGUAIA	4.584	72
MIRANORTE	3.681	62
TOCANTINÓPOLIS	3.511	60
MIRACEMA DO TOCANTINS	3.184	55
NOVA OLINDA	1.457	51
DIANÓPOLIS	2.785	41
XAMBIOÁ	2.843	40
TAGUATINGA	1.972	34
ALVORADA	2.784	32
AUGUSTINÓPOLIS	2.158	32
PEDRO AFONSO	2.413	31
LAGOA DA CONFUSÃO	2.979	29
PALMEIRÓPOLIS	2.094	29
COLMÉIA	1.285	29
ANANÁS	2.195	28
BURITI DO TOCANTINS	1.640	27
SILVANÓPOLIS	1.495	26
ARAGUAÇU	1.667	25
ALIANÇA DO TOCANTINS	1.186	25
NATIVIDADE	1.438	24
AXIXÁ DO TOCANTINS	1.255	24
ESPERANTINA	1.039	23
WANDERLÂNDIA	1.987	22
PEIXE	1.768	22
FIGUEIRÓPOLIS	1.245	21
BARROLÂNDIA	842	21
ARAGUACEMA	1.123	20
DOIS IRMÃOS DO TOCANTINS	1.059	20
BREJINHO DE NAZARÉ	1.105	19
CARIRI DO TOCANTINS	1.475	18
SÃO VALÉRIO	995	18
ITAGUATINS	838	18
PONTE ALTA DO TOCANTINS	1.479	17
COMBINADO	1.326	17
GOIATINS	1.200	17
SÃO MIGUEL DO TOCANTINS	1.072	17
CRISTALÂNDIA	714	17
ITACAJÁ	1.454	16
NOVA ROSALÂNDIA	812	16
ARAGUANÃ	608	16
MARIANÓPOLIS DO TOCANTINS	582	15
SANTA FÉ DO ARAGUAIA	1.003	14
AGUIARNÓPOLIS	966	14
FILADÉLFIA	771	14
CASEARA	623	14
TOCANTÍNIA	1.444	13
ARRAIAS	1.404	13
DARCINÓPOLIS	968	13
BERNARDO SAYÃO	953	13
PARANÃ	887	13
JAÚ DO TOCANTINS	405	13
APARECIDA DO RIO NEGRO	402	13
MONTE DO CARMO	864	12
PEQUIZEIRO	721	12
ARAPOEMA	622	12
ITAPIRATINS	612	12
CONCEIÇÃO DO TOCANTINS	606	12
DIVINÓPOLIS DO TOCANTINS	1.032	11
SÍTIO NOVO DO TOCANTINS	1.006	11
ARAGOMINAS	853	11
PONTE ALTA DO BOM JESUS	588	11
SÃO BENTO DO TOCANTINS	1.084	10

MUNICÍPIO	CASOS	ÓBITOS
RIACHINHO	882	10
FÁTIMA	851	10
SAMPAIO	765	10
TABOÇÃO	616	10
PRESIDENTE KENNEDY	613	10
DUERÉ	531	10
SÃO SEBASTIÃO DO TOCANTINS	749	9
PINDORAMA DO TOCANTINS	682	9
SANDOLÂNDIA	600	9
PALMEIRANTE	560	9
PRAIA NORTE	374	9
COUTO MAGALHÃES	929	8
BABAÇULÂNDIA	896	8
RIO DOS BOIS	709	8
BANDEIRANTES DO TOCANTINS	632	8
PIUM	568	8
PAU D'ARCO	541	8
ABREULÂNDIA	444	8
AURORA DO TOCANTINS	431	8
RECURSOLÂNDIA	416	8
LAGOA DO TOCANTINS	328	8
BARRA DO OURO	177	8
CARRASCO BONITO	807	7
NAZARÉ	639	7
NOVO ACORDO	620	7
GOIANORTE	526	7
SANTA ROSA DO TOCANTINS	510	7
CENTENÁRIO	450	7
CARMOLÂNDIA	428	7
SANTA TEREZA DO TOCANTINS	307	7
NOVO ALEGRE	165	7
PALMEIRAS DO TOCANTINS	797	6
CAMPOS LINDOS	579	6
PUGMIL	370	6
BRASILÂNDIA DO TOCANTINS	258	6
MONTE SANTO DO TOCANTINS	196	6
SANTA TEREZINHA DO TOCANTINS	335	5
ALMAS	311	5
LAJEADO	309	5
ANGICO	259	5
ITAPORÃ DO TOCANTINS	778	4
MAURILÂNDIA DO TOCANTINS	601	4
RIO SONO	503	4
SUCUPIRA	423	4
SÃO SALVADOR DO TOCANTINS	226	4
IPUEIRAS	194	4
LIZARDA	181	4
SANTA MARIA DO TOCANTINS	535	3
NOVO JARDIM	417	3
TUPIRATINS	320	3
CHAPADA DE AREIA	192	3
BOM JESUS DO TOCANTINS	187	3
SÃO FÉLIX DO TOCANTINS	166	3
MURICILÂNDIA	662	2
TALISMÃ	658	2
SANTA RITA DO TOCANTINS	397	2
TUPIRAMA	389	2
RIO DA CONCEIÇÃO	347	2
PORTO ALEGRE DO TOCANTINS	325	2
LUZINÓPOLIS	312	2
CHAPADA DA NATIVIDADE	258	2
JUARINA	161	2
CACHOEIRINHA	131	2
PIRAQUÊ	289	1
MATEIROS	259	1
LAVANDEIRA	255	1
OLIVEIRA DE FÁTIMA	184	1
CRIXÁS DO TOCANTINS	309	0
TAIPAS DO TOCANTINS	301	0
TOTAL	302.166	4.141

NOVOS ÓBITOS:

1. Homem, 31 anos, residente em Esperantina. Comorbidade: obesidade. Óbito em 19/07/2021 no Hospital de Campanha Covid-19.

O DETALHAMENTO DOS CASOS ACUMULADOS PODEM SER ACESSADOS NO SITE DA SECRETARIA DA SAÚDE
integra.saude.to.gov.br/covid19

OBSERVAÇÕES:

O Estado possui uma plataforma onde todos podem acompanhar os números da Covid-19 no Tocantins:
<http://coronavirus.to.gov.br>

A Secretaria de Estado da Saúde (SES) esclarece que o banco de dados do Estado é dinâmico, em virtude do fechamento das investigações epidemiológicas, que alteram principalmente locais de residência dos casos positivos, trazendo modificações diárias no acumulado dos municípios e no total geral do Estado.

Os dados consolidados neste boletim são referentes às notificações recebidas no último dia, que podem abordar resultados diagnosticados em dias anteriores e notificados posteriormente ao Cievs Estadual. Para manter a credibilidade dos dados contabilizados, os gráficos apresentam a distribuição de novos casos de acordo com a data do diagnóstico e não sua notificação, por parte dos municípios. Em cada edição, o boletim apresenta a distribuição dos novos casos também por este critério.

Todas as informações que constam no boletim são provenientes dos sistemas oficiais do Ministério da Saúde alimentados pelos municípios:

Sistema Gerenciador de Ambiente Laboratorial (GAL) é o sistema utilizado pelos municípios para cadastro das mostras que serão encaminhadas ao Lacen para realização dos exames.

E-SUS-VE é a ferramenta de registro de notificação de casos suspeitos da Covid-19.

SIVEP-Gripe, é o Sistema de Informação da Vigilância Epidemiológica da Gripe, utilizado para notificação dos casos de Síndrome Respiratória Aguda Grave (SRAG) em unidades hospitalares e unidades de Pronto Atendimento (UPA).

SIM é o sistema de Informação sobre mortalidade, desenvolvido pelo Ministério da Saúde para unificação dos dados sobre óbitos no país.

Considerando o aumento recente de casos positivos que tem demandado tempo excessivo para confirmação de residências junto aos municípios, o Estado prevê o preenchimento correto de informações nas plataformas que serão utilizadas para consolidação dos boletins diários e a atualização da residência nos cartões SUS utilizado nos cadastros dos sistemas.

O Estado não irá confirmar residências junto aos municípios, estes devem ficar atentos aos dados informados nos Boletins Epidemiológicos diários, nos sistemas de notificação e cadastros de exames no Lacen.

Qualquer divergência deverá ser informada ao Cievs/COE do Estado que fará as correções nos próximos boletins.

Os dados contidos no boletim são consolidados com resultados de exames realizados no Lacen e notificações recebidas dos municípios até as 23:59h do último dia.