

BOLETIM EPIDEMIOLÓGICO

NOTIFICAÇÕES PARA COVID-19

13 de abril
de 2022

Nº 712

CASOS CONFIRMADOS

303.775

CASOS RECUPERADOS

299.406

CASOS ATIVOS

(EM ISOLAMENTO DOMICILIAR OU HOSPITALAR)

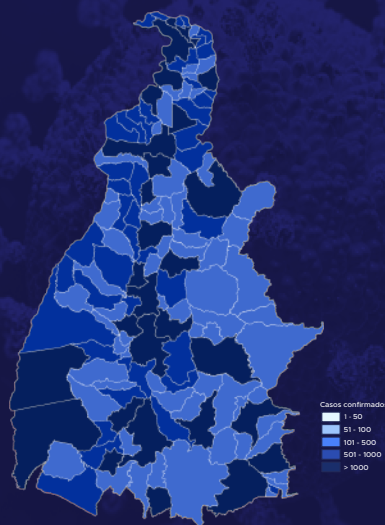
221

ÓBITOS

4.148

CASOS NOTIFICADOS

926.224



HOSPITALIZAÇÃO COVID

22

LEITOS PÚBLICOS **19**

CLÍNICOS **10**

UTI COVID **9**

LEITOS PRIVADOS **3**

CLÍNICOS **2**

UTI COVID **1**

VACINÔMETRO

DOSES APLICADAS

2.436.108

712º BOLETIM EPIDEMIOLÓGICO DE NOTIFICAÇÕES DA COVID-19 NO TOCANTINS

A Secretaria de Estado da Saúde (SES) informa que nesta quarta-feira, 13 de abril, foram contabilizados 53 novos casos confirmados para Covid-19. Deste total, foram registrados 1 nas últimas 24 horas e o restante por exames coletados em dias anteriores e que tiveram seus resultados inseridos no sistema, pelos municípios, na data de ontem.

Desta forma, hoje o Tocantins registra um total de 926.224 pessoas notificadas com a Covid-19 e acumula 303.775 casos confirmados da doença. Destes pacientes 299.406 estão recuperados e 221 estão ainda ativos (em isolamento domiciliar ou hospitalar), além de 4.148 óbitos.

TABELA 1. Distribuição dos novos casos confirmados para COVID-19, segundo município de residência, TOCANTINS.

MUNICÍPIO	TOTAL	POPULAÇÃO ESTIMADA	PROPORÇÃO DE CONTAMINADOS EM RELAÇÃO A POPULAÇÃO
COMBINADO	13	4861	0,27%
MARIANÓPOLIS DO TOCANTINS	10	5254	0,19%
ARAGUACEMA	6	7155	0,08%
NATIVIDADE	6	9250	0,06%
ARRAIAS	4	10534	0,04%
ARAGUAÍNA	2	183381	0,0%
GURUPI	2	87545	0,0%
COLINAS DO TOCANTINS	1	35851	0,0%
DIVINÓPOLIS DO TOCANTINS	1	6943	0,01%
GOIATINS	1	13095	0,01%
ITACAJÁ	1	7452	0,01%
MIRANORTE	1	13493	0,01%
RECURSOLÂNDIA	1	4342	0,02%
SÃO BENTO DO TOCANTINS	1	5391	0,02%
TAGUATINGA	1	16825	0,01%
TAIPAS DO TOCANTINS	1	2166	0,05%
PALMAS	1	306296	0,0%
TOTAL	53		

Fonte: Centro de Informações Estratégicas da Vigilância em Saúde - CIEVS/TO



governodotocantins
saudetocantins



@governoto
@saudetocantins



@governodotocantins
@saudeto

SECRETARIA
DA SAÚDE

TOCANTINS
GOVERNO DO ESTADO



GRÁFICO 1. GRÁFICO 1. Distribuição dos novos casos confirmados da COVID-19, segundo sexo, TOCANTINS.

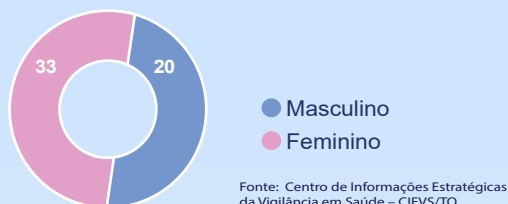


GRÁFICO 2. Distribuição dos novos casos confirmados da COVID-19, segundo Faixa Etária, TOCANTINS.

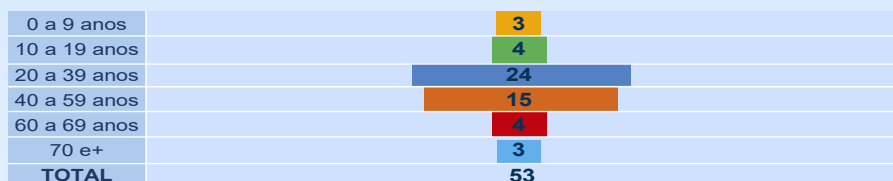


GRÁFICO 3. Perfil dos exames confirmados segundo tipo do teste, TOCANTINS.


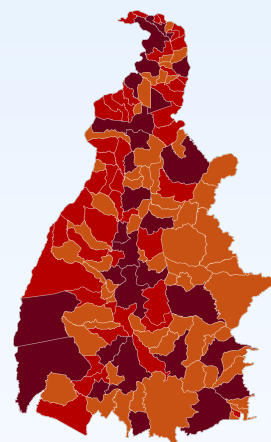


IMAGEM 1. Distribuição dos casos confirmados por Coronavírus segundo o município de residência.



Fonte: Centro de Informações Estratégicas da Vigilância em Saúde – CIEVS/TO

NOTIFICAÇÕES PARA COVID-19

TABELA 2. Distribuição dos casos e óbitos confirmados acumulados da COVID-19, segundo município de residência, TOCANTINS.

MUNICÍPIO	CASOS	ÓBITOS
PALMAS	73792	728
ARAGUAÍNA	46309	599
GURUPI	20013	286
PORTO NACIONAL	13873	219
PARAÍSO DO TOCANTINS	11723	207
COLINAS DO TOCANTINS	9564	165
FORMOSO DO ARAGUAIA	4590	72
GUARÁ	3905	83
MIRANORTE	3694	62
TOCANTINÓPOLIS	3519	60
ARAGUATINS	3213	76
MIRACEMA DO TOCANTINS	3194	56
LAGOA DA CONFUSÃO	2981	29
XAMBIOÁ	2846	40
DIANÓPOLIS	2787	41
ALVORADA	2787	32
PEDRO AFONSO	2417	31
ANANÁS	2207	28
AUGUSTINÓPOLIS	2161	32
PALMEIRÓPOLIS	2110	29
WANDERLÂNDIA	1990	22
TAGUATINGA	1974	34
PEIXE	1769	22
ARAGUAÇU	1674	25
BURITI DO TOCANTINS	1641	27
CARIRI DO TOCANTINS	1541	18
NATIVIDADE	1528	24
SILVANÓPOLIS	1497	26
PONTE ALTA DO TOCANTINS	1487	17
TOCANTÍNIA	1471	13
NOVA OLINDA	1459	51
ARRAIAS	1459	13
ITACAJÁ	1458	16
COMBINADO	1364	17
COLMÉIA	1285	29
AXIXÁ DO TOCANTINS	1255	24
DIVINÓPOLIS DO TOCANTINS	1254	11
FIGUEIRÓPOLIS	1247	21
GOIATINS	1202	17
SÃO BENTO DO TOCANTINS	1198	10
ALIANÇA DO TOCANTINS	1186	25
ARAGUACEMA	1154	20
BREJINHO DE NAZARÉ	1106	19
SÃO MIGUEL DO TOCANTINS	1072	17
DOIS IRMÃOS DO TOCANTINS	1061	20
ESPERANTINA	1040	23
SÍTIO NOVO DO TOCANTINS	1007	11
SANTA FÉ DO ARAGUAIA	1003	14
SÃO VALÉRIO	995	18
DARCINÓPOLIS	993	14
AGUIARNÓPOLIS	966	14
BERNARDO SAYÃO	955	13
COUTO MAGALHÃES	940	8
BABAÇULÂNDIA	897	8
PARANÁ	887	13
RIACHINHO	882	10
FÁTIMA	866	10
MONTE DO CARMO	864	12
ARAGOMINAS	853	11
BARROLÂNDIA	843	21
ITAGUATINS	842	18
NOVA ROSALÂNDIA	812	16
CARRASCO BONITO	807	7
PALMEIRAS DO TOCANTINS	797	6
ITAPORÃ DO TOCANTINS	783	4
FILADÉLFIA	772	14
SAMPAIO	764	10
SÃO SEBASTIÃO DO TOCANTINS	751	9
PEQUIZEIRO	723	12
CRISTALÂNDIA	714	17

MUNICÍPIO	CASOS	ÓBITOS
RIO DOS BOIS	710	8
PINDORAMA DO TOCANTINS	698	9
MARIANÓPOLIS DO TOCANTINS	675	15
MURICILÂNDIA	665	2
TALISMÃ	658	2
CAMPOS LINDOS	643	6
NAZARÉ	640	7
BANDEIRANTES DO TOCANTINS	637	8
CASEARA	624	14
TABOCÃO	624	10
NOVO ACORDO	620	7
ARAPOEMA	619	12
PRESIDENTE KENNEDY	618	10
ITAPIRATINS	612	12
ARAGUANÃ	610	16
CONCEIÇÃO DO TOCANTINS	604	12
MAURILÂNDIA DO TOCANTINS	601	4
SANDOLÂNDIA	600	9
PONTE ALTA DO BOM JESUS	587	11
PAU D'ARCO	581	8
PIUM	568	8
PALMEIRANTE	561	9
SANTA MARIA DO TOCANTINS	535	3
DUERÉ	531	10
GOIANORTE	527	7
SANTA ROSA DO TOCANTINS	510	7
RIO SONO	503	4
CENTENÁRIO	456	7
ABREULÂNDIA	446	8
AURORA DO TOCANTINS	434	8
CARMOLÂNDIA	432	7
SUCUPIRA	423	4
RECURSOLÂNDIA	417	8
NOVO JARDIM	417	3
JAÚ DO TOCANTINS	405	13
APARECIDA DO RIO NEGRO	401	13
SANTA RITA DO TOCANTINS	397	2
TUPIRAMA	389	2
PRAIA NORTE	374	9
PUGMIL	370	6
LAGOA DO TOCANTINS	350	8
RIO DA CONCEIÇÃO	347	2
SANTA TEREZINHA DO TOCANTINS	335	5
PORTO ALEGRE DO TOCANTINS	325	2
TUPIRATINS	320	3
LUZINÓPOLIS	314	2
ALMAS	312	5
LAJEADO	310	5
CRIXÁS DO TOCANTINS	309	0
SANTA TEREZA DO TOCANTINS	307	7
TAIPAS DO TOCANTINS	303	0
PIRAQUÊ	289	1
MATEIROS	264	1
CHAPADA DA NATIVIDADE	259	2
BRASILÂNDIA DO TOCANTINS	258	6
ANGICO	257	5
LAVANDEIRA	255	1
SÃO SALVADOR DO TOCANTINS	226	4
MONTE SANTO DO TOCANTINS	196	6
IPUEIRAS	193	4
BOM JESUS DO TOCANTINS	193	3
CHAPADA DE AREIA	192	3
OLIVEIRA DE FÁTIMA	184	1
LIZARDA	181	4
BARRA DO OURO	177	8
NOVO ALEGRE	166	7
SÃO FÉLIX DO TOCANTINS	166	3
JUARINA	161	2
CACHOEIRINHA	131	2
TOTAL	303.775	4.148

NOVOS ÓBITOS:

Sem óbitos registrados.

O DETALHAMENTO DOS CASOS ACUMULADOS PODEM SER ACESSADOS NO SITE DA SECRETARIA DA SAÚDE
integra.saude.to.gov.br/covid19

OBSERVAÇÕES:

O Estado possui uma plataforma onde todos podem acompanhar os números da Covid-19 no Tocantins:
<http://coronavirus.to.gov.br>

A Secretaria de Estado da Saúde (SES) esclarece que o banco de dados do Estado é dinâmico, em virtude do fechamento das investigações epidemiológicas, que alteram principalmente locais de residência dos casos positivos, trazendo modificações diárias no acumulado dos municípios e no total geral do Estado.

Os dados consolidados neste boletim são referentes às notificações recebidas no último dia, que podem abordar resultados diagnosticados em dias anteriores e notificados posteriormente ao Cievs Estadual. Para manter a credibilidade dos dados contabilizados, os gráficos apresentam a distribuição de novos casos de acordo com a data do diagnóstico e não sua notificação, por parte dos municípios. Em cada edição, o boletim apresenta a distribuição dos novos casos também por este critério.

Todas as informações que constam no boletim são provenientes dos sistemas oficiais do Ministério da Saúde alimentados pelos municípios:

Sistema Gerenciador de Ambiente Laboratorial (GAL) é o sistema utilizado pelos municípios para cadastro das mostras que serão encaminhadas ao Lacen para realização dos exames.

E-SUS-VE é a ferramenta de registro de notificação de casos suspeitos da Covid-19.

SIVEP-Gripe, é o Sistema de Informação da Vigilância Epidemiológica da Gripe, utilizado para notificação dos casos de Síndrome Respiratória Aguda Grave (SRAG) em unidades hospitalares e unidades de Pronto Atendimento (UPA).

SIM é o sistema de Informação sobre mortalidade, desenvolvido pelo Ministério da Saúde para unificação dos dados sobre óbitos no país.

Considerando o aumento recente de casos positivos que tem demandado tempo excessivo para confirmação de residências junto aos municípios, o Estado prevê o preenchimento correto de informações nas plataformas que serão utilizadas para consolidação dos boletins diários e a atualização da residência nos cartões SUS utilizado nos cadastros dos sistemas.

O Estado não irá confirmar residências junto aos municípios, estes devem ficar atentos aos dados informados nos Boletins Epidemiológicos diários, nos sistemas de notificação e cadastros de exames no Lacen.

Qualquer divergência deverá ser informada ao Cievs/COE do Estado que fará as correções nos próximos boletins.

Os dados contidos no boletim são consolidados com resultados de exames realizados no Lacen e notificações recebidas dos municípios até as 23:59h do último dia.