

BOLETIM EPIDEMIOLÓGICO

NOTIFICAÇÕES PARA COVID-19

04 de julho
de 2022

Nº 753

CASOS CONFIRMADOS

323.134

CASOS RECUPERADOS

315.738

CASOS ATIVOS

(EM ISOLAMENTO DOMICILIAR OU HOSPITALAR)

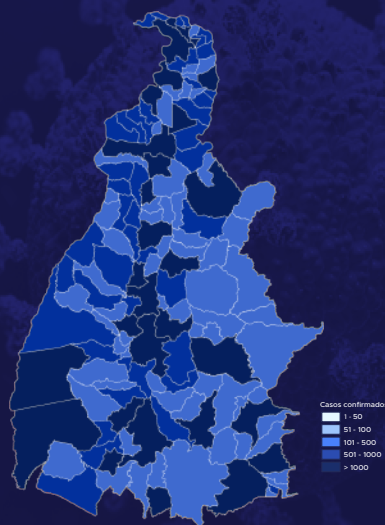
3.228

ÓBITOS

4.168

CASOS NOTIFICADOS

989.271



HOSPITALIZAÇÃO COVID

57

LEITOS PÚBLICOS **45**

CLÍNICOS **25**

UTI COVID **20**

LEITOS PRIVADOS **12**

CLÍNICOS **11**

UTI COVID **1**

VACINÔMETRO

DOSES APLICADAS

2.587.570

753º BOLETIM EPIDEMIOLÓGICO DE NOTIFICAÇÕES DA COVID-19 NO TOCANTINS

A Secretaria de Estado da Saúde (SES) informa que o Boletim Epidemiológico da Covid-19, desta segunda-feira, 04 de julho, traz 1.262 novos casos confirmados da doença. Deste total, foram 31 registrados nas últimas 24 horas e o restante por exames coletados em dias anteriores e que tiveram seus resultados inseridos no sistema, pelos municípios, na data de ontem.

Desta forma, hoje o Tocantins registra um total de 989.271 pessoas notificadas com a Covid-19 e acumula 323.134 casos confirmados da doença. Destes pacientes 315.738 estão recuperados e 3.228 estão ainda ativos (em isolamento domiciliar ou hospitalar), além de 4.168 óbitos.

TABELA 1. Distribuição dos novos casos confirmados para COVID-19, segundo município de residência, TOCANTINS.

MUNICÍPIO	TOTAL	POPULAÇÃO ESTIMADA	PROPORÇÃO DE CONTAMINADOS EM RELAÇÃO À POPULAÇÃO
PALMAS	262	306296	0,09%
ARAGUAÍNA	178	183381	0,1%
GURUPI	130	87545	0,15%
PARAÍSO DO TOCANTINS	71	51891	0,14%
COMBINADO	57	4861	1,17%
DIANÓPOLIS	42	22424	0,19%
COLINAS DO TOCANTINS	35	35851	0,1%
MIRACEMA DO TOCANTINS	27	17936	0,15%
PORTO NACIONAL	26	53316	0,05%
MIRANORTE	24	13493	0,18%
NOVA OLINDA	22	11917	0,18%
TOCANTINÓPOLIS	22	22845	0,1%
SUCUPIRA	19	1986	0,96%
PRESIDENTE KENNEDY	17	3676	0,46%
ARAGUAÇU	15	8467	0,18%
ARAGUATINS	15	36170	0,04%
AUGUSTINÓPOLIS	15	18643	0,08%
BERNARDO SAYÃO	15	4448	0,34%
ITACAJÁ	14	7452	0,19%
ALVORADA	12	8396	0,14%
CARRASCO BONITO	12	4130	0,29%
ITAPORÁ DO TOCANTINS	11	2420	0,45%
SÃO BENTO DO TOCANTINS	11	5391	0,2%
ABREULÂNDIA	10	2594	0,39%
LAJEADO	9	3167	0,28%
PALMEIRANTE	9	6131	0,15%
SÃO VALÉRIO	9	3904	0,23%
TAGUATINGA	9	16825	0,05%

Fonte: Centro de Informações Estratégicas da Vigilância em Saúde - CIEVS/TO

MUNICÍPIO	TOTAL	POPULAÇÃO ESTIMADA	PROPORÇÃO DE CONTAMINADOS EM RELAÇÃO À POPULAÇÃO
APARECIDA DO RIO NEGRO	8	4848	0,17%
BREJINHO DE NAZARÉ	8	5519	0,14%
ARRAIAS	7	10534	0,07%
FIGUEIRÓPOLIS	7	5243	0,13%
GUARÁI	7	26165	0,03%
PONTE ALTA DO TOCANTINS	7	8116	0,09%
SÃO MIGUEL DO TOCANTINS	7	12294	0,06%
AGUIARNÓPOLIS	6	6892	0,09%
BRASILÂNDIA DO TOCANTINS	6	2211	0,27%
CARIRI DO TOCANTINS	6	4441	0,14%
PALMEIRAS DO TOCANTINS	6	6745	0,09%
RIO DOS BOIS	6	2856	0,21%
PARANÁ	5	10437	0,05%
PORTO ALEGRE DO TOCANTINS	5	3170	0,16%
ARAPOEMA	4	6616	0,06%
CARMOLÂNDIA	4	2603	0,15%
LAGOA DA CONFUSÃO	4	13676	0,03%
TUPIRATINS	4	2729	0,15%
FILADÉLFIA	3	8874	0,03%
LUZINÓPOLIS	3	3154	0,1%
MARIANÓPOLIS DO TOCANTINS	3	5254	0,06%
PEIXE	3	11873	0,03%
PINDORAMA DO TOCANTINS	3	4430	0,07%
RIO DA CONCEIÇÃO	3	2171	0,14%
SANDOLÂNDIA	3	3373	0,09%
TALISMÃ	3	2812	0,11%
TUPIRAMA	3	1922	0,16%
DOIS IRMÃOS DO TOCANTINS	2	7185	0,03%

NOTIFICAÇÕES PARA COVID-19

MUNICÍPIO	TOTAL	POPULAÇÃO ESTIMADA	PROPORÇÃO DE CONTAMINADOS EM RELAÇÃO À POPULAÇÃO
FORMOSO DO ARAGUAIA	2	18399	0,01%
GOIATINS	2	13095	0,02%
COLMÉIA	2	8141	0,02%
SANTA TEREZA DO TOCANTINS	2	2897	0,07%
SANTA TEREZINHA DO TOCANTINS	2	2530	0,08%
ALIANÇA DO TOCANTINS	1	5346	0,02%
ARAGOMINAS	1	5731	0,02%
ARAGUACEMA	1	7155	0,01%
ARAGUANÃ	1	5793	0,02%
BABAÇULÂNDIA	1	10666	0,01%
CENTENÁRIO	1	2936	0,03%
DARCINÓPOLIS	1	6174	0,02%
ESPERANTINA	1	11139	0,01%
TABOCÃO	1	2602	0,04%
IPUEIRAS	1	2052	0,05%
ITAGUATINS	1	5832	0,02%
MURICILÂNDIA	1	3587	0,03%
NOVO ACORDO	1	4397	0,02%
PIUM	1	7743	0,01%
PRAIA NORTE	1	8498	0,01%
SANTA FÉ DO ARAGUAIA	1	7595	0,01%
SÃO SALVADOR DO TOCANTINS	1	3094	0,03%
SILVANÓPOLIS	1	5428	0,02%
TOTAL	1.262		

GRÁFICO 1. GRÁFICO 1. Distribuição dos novos casos confirmados da COVID-19, segundo sexo, TOCANTINS.

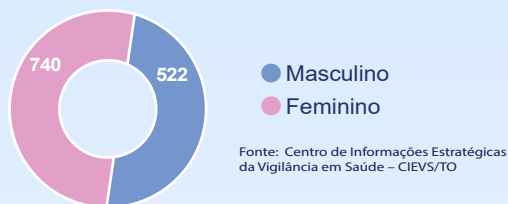


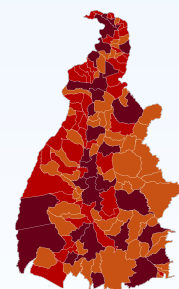
GRÁFICO 2. Distribuição dos novos casos confirmados da COVID-19, segundo Faixa Etária, TOCANTINS.

0 a 9 anos	91
10 a 19 anos	129
20 a 39 anos	460
40 a 59 anos	394
60 a 69 anos	99
70 e+	89
TOTAL	1.262

GRÁFICO 3. Perfil dos exames confirmados segundo tipo do teste, TOCANTINS.

RT-PCR	90
SOROLOGIA	277
TESTE RÁPIDO	895

IMAGEM 1. Distribuição dos casos confirmados por Coronavírus segundo o município de residência.



Fonte: Centro de Informações Estratégicas da Vigilância em Saúde – CIEVS/TO

TABELA 2. Distribuição dos casos e óbitos confirmados acumulados da COVID-19, segundo município de residência, TOCANTINS.

MUNICÍPIO	CASOS	ÓBITOS
PALMAS	79.282	728
ARAGUAÍNA	48.215	601
GURUPI	22.593	289
PORTO NACIONAL	14.566	220
PARAÍSO DO TOCANTINS	12.639	211
COLINAS DO TOCANTINS	9.694	165
FORMOSO DO ARAGUAIA	4.790	72
GUARÁI	4.049	83
MIRANORTE	3.850	62
TOCANTINÓPOLIS	3.621	60
MIRACEMA DO TOCANTINS	3.488	56
ARAGUATINS	3.324	76
ALVORADA	3.236	32
DIANÓPOLIS	3.104	41
LAGOA DA CONFUSÃO	3.038	29
XAMBIOÁ	2.866	40
PEDRO AFONSO	2.429	31
TAGUATINGA	2.258	34
ANANÁS	2.252	28
AUGUSTINÓPOLIS	2.218	32
PALMEIRÓPOLIS	2.124	29
WANDERLÂNDIA	2.104	23
PEIXE	2.057	22
ARAGUAÇU	1.851	25
NATIVIDADE	1.691	24
CARIRI DO TOCANTINS	1.688	18
PONTE ALTA DO TOCANTINS	1.679	17
BURITI DO TOCANTINS	1.664	27
ARRAIAS	1.642	13
SILVANÓPOLIS	1.586	26
ITACAJÁ	1.540	16
NOVA OLINDA	1.538	51
COMBINADO	1.510	17
TOCANTÍNIA	1.501	13
FIGUEIRÓPOLIS	1.432	21
COLMÉIA	1.384	29
DIVINÓPOLIS DO TOCANTINS	1.335	11
BREJINHO DE NAZARÉ	1.267	20
AXIXÁ DO TOCANTINS	1.265	24
ALIANÇA DO TOCANTINS	1.226	26
SÃO BENTO DO TOCANTINS	1.221	10
GOIATINS	1.206	17
ARAGUACEMA	1.191	20
SÃO VALÉRIO DA NATIVIDADE	1.135	18
SÃO MIGUEL DO TOCANTINS	1.131	17
DOIS IRMÃOS DO TOCANTINS	1.120	20
BERNARDO SAYÃO	1.090	13
ESPERANTINA	1.045	23
COUTO MAGALHÃES	1.042	9
SÍTIO NOVO DO TOCANTINS	1.041	11
ARAGOMINAS	1.005	11
AGUIARNÓPOLIS	989	15
DARCINÓPOLIS	985	14
SANTA FÉ DO ARAGUAIA	968	14
PARANÁ	962	13
FÁTIMA	922	10
MONTE DO CARMO	910	12
RIACHINHO	909	10
BABAÇULÂNDIA	906	8
ITAGUATINS	896	18
ITAPORÁ DO TOCANTINS	893	4
NOVA ROSALÂNDIA	876	16
SÃO SEBASTIÃO DO TOCANTINS	857	11
BARROLÂNDIA	840	21
FILADÉLFIA	836	14
PALMEIRAS DO TOCANTINS	829	6
CARRASCO BONITO	825	7
PINDORAMA DO TOCANTINS	770	9
SAMPAIO	766	10
RIO DOS BOIS	761	8

MUNICÍPIO	CASOS	ÓBITOS
MURICILÂNDIA	748	2
TALISMÃ	747	2
CRISTALÂNDIA	724	17
PEQUIZEIRO	723	12
MARIANÓPOLIS DO TOCANTINS	696	15
TABOÇÃO	671	10
BANDEIRANTES DO TOCANTINS	666	8
CASEARA	660	14
SANDOLÂNDIA	658	9
NAZARÉ	657	7
PRESIDENTE KENNEDY	653	10
CAMPOS LINDOS	647	6
ITAPIRATINS	630	12
ARAGUANÃ	627	16
ARAPOEMA	626	12
NOVO ACORDO	624	7
MAURILÂNDIA DO TOCANTINS	620	4
CONCEIÇÃO DO TOCANTINS	608	12
PAU DARCO	601	8
PONTE ALTA DO BOM JESUS	588	11
GOIANORTE	577	7
PALMEIRANTE	573	9
PIUM	570	8
AURORA DO TOCANTINS	569	8
SANTA ROSA DO TOCANTINS	561	7
DUERÉ	544	10
SANTA MARIA DO TOCANTINS	534	3
RIO SONO	510	4
CENTENÁRIO	489	7
CARMOLÂNDIA	469	7
ABREULÂNDIA	468	8
SUCUPIRA	448	4
SANTA RITA DO TOCANTINS	445	2
RECURSOLÂNDIA	422	8
PORTO ALEGRE DO TOCANTINS	420	3
TUPIRAMA	420	2
NOVO JARDIM	419	3
APARECIDA DO RIO NEGRO	410	13
JAÚ DO TOCANTINS	409	13
PUGMIL	392	6
TUPIRATINS	385	3
LAJEADO	384	5
PRAIA NORTE	377	9
RIO DA CONCEIÇÃO	367	2
LAGOA DO TOCANTINS	362	8
MATEIROS	360	1
SANTA TEREZINHA DO TOCANTINS	341	5
LUZINÓPOLIS	339	2
CRIXÁS DO TOCANTINS	332	0
TAIPAS DO TOCANTINS	322	1
ALMAS	318	5
SANTA TEREZA DO TOCANTINS	310	7
PIRAQUÊ	310	1
CHAPADA DA NATIVIDADE	286	3
LAVANDEIRA	285	1
BRASILÂNDIA DO TOCANTINS	269	6
ANGICO	252	5
SÃO SALVADOR DO TOCANTINS	228	4
IPUEIRAS	206	4
MONTE SANTO DO TOCANTINS	200	6
CHAPADA DE AREIA	200	3
BOM JESUS DO TOCANTINS	194	3
OLIVEIRA DE FÁTIMA	190	1
BARRA DO OURO	179	8
LIZARDA	175	4
SÃO FÉLIX DO TOCANTINS	166	3
NOVO ALEGRE	161	7
JUARINA	161	2
CACHOEIRINHA	129	2
TOTAL	323.134	4.168

NOVOS ÓBITOS:

SEM ÓBITOS REGISTRADOS

O DETALHAMENTO DOS CASOS ACUMULADOS PODEM SER ACESSADOS NO SITE DA SECRETARIA DA SAÚDE
integra.saude.to.gov.br/covid19

OBSERVAÇÕES:

O Estado possui uma plataforma onde todos podem acompanhar os números da Covid-19 no Tocantins:
<http://coronavirus.to.gov.br>

A Secretaria de Estado da Saúde (SES) esclarece que o banco de dados do Estado é dinâmico, em virtude do fechamento das investigações epidemiológicas, que alteram principalmente locais de residência dos casos positivos, trazendo modificações diárias no acumulado dos municípios e no total geral do Estado.

Os dados consolidados neste boletim são referentes às notificações recebidas no último dia, que podem abordar resultados diagnosticados em dias anteriores e notificados posteriormente ao Cievs Estadual. Para manter a credibilidade dos dados contabilizados, os gráficos apresentam a distribuição de novos casos de acordo com a data do diagnóstico e não sua notificação, por parte dos municípios. Em cada edição, o boletim apresenta a distribuição dos novos casos também por este critério.

Todas as informações que constam no boletim são provenientes dos sistemas oficiais do Ministério da Saúde alimentados pelos municípios:

Sistema Gerenciador de Ambiente Laboratorial (GAL) é o sistema utilizado pelos municípios para cadastro das mostras que serão encaminhadas ao Lacen para realização dos exames.

E-SUS-VE é a ferramenta de registro de notificação de casos suspeitos da Covid-19.

SIVEP-Gripe, é o Sistema de Informação da Vigilância Epidemiológica da Gripe, utilizado para notificação dos casos de Síndrome Respiratória Aguda Grave (SRAG) em unidades hospitalares e unidades de Pronto Atendimento (UPA).

SIM é o sistema de Informação sobre mortalidade, desenvolvido pelo Ministério da Saúde para unificação dos dados sobre óbitos no país.

Considerando o aumento recente de casos positivos que tem demandado tempo excessivo para confirmação de residências junto aos municípios, o Estado prevê o preenchimento correto de informações nas plataformas que serão utilizadas para consolidação dos boletins diários e a atualização da residência nos cartões SUS utilizado nos cadastros dos sistemas.

O Estado não irá confirmar residências junto aos municípios, estes devem ficar atentos aos dados informados nos Boletins Epidemiológicos diários, nos sistemas de notificação e cadastros de exames no Lacen.

Qualquer divergência deverá ser informada ao Cievs/COE do Estado que fará as correções nos próximos boletins.

Os dados contidos no boletim são consolidados com resultados de exames realizados no Lacen e notificações recebidas dos municípios até as 23:59h do último dia.