

NOTIFICAÇÕES PARA COVID-19

CASOS CONFIRMADOS

334.388

CASOS RECUPERADOS

328.100

CASOS ATIVOS
(EM ISOLAMENTO DOMICILIAR OU HOSPITALAR)

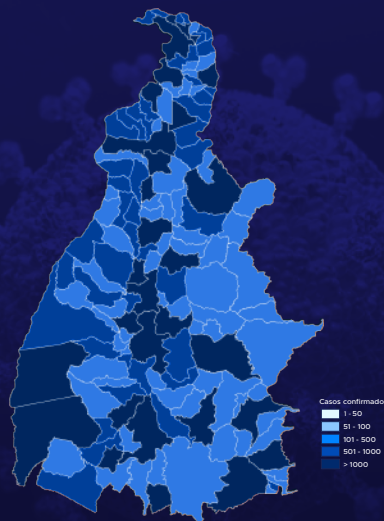
2.112

ÓBITOS

4.176

CASOS NOTIFICADOS

1.014.295



HOSPITALIZAÇÃO COVID

60

LEITOS PÚBLICOS **53**

CLÍNICOS **28**

UTI COVID **25**

LEITOS PRIVADOS **7**

CLÍNICOS **7**

UTI COVID **0**

VACINÔMETRO

2.627.015

DOSES APLICADAS

764º BOLETIM EPIDEMIOLÓGICO NOTIFICAÇÕES DA COVID-19 NO TOCANTINS

A Secretaria de Estado da Saúde (SES) informa que o Boletim Epidemiológico da Covid-19, desta terça-feira, 19 de julho, traz **690** novos casos confirmados da doença. Deste total, foram **317** registrados nas últimas 24 horas e o restante por exames coletados em dias anteriores e que tiveram seus resultados inseridos no sistema, pelos municípios, na data de ontem.

Desta forma, hoje o Tocantins registra um total de **1.014.295** pessoas notificadas com a Covid-19 e acumula **334.388** casos confirmados da doença. Destes pacientes **328.100** estão recuperados e **2.112** estão ainda ativos (em isolamento domiciliar ou hospitalar), além de **4.176** óbitos.

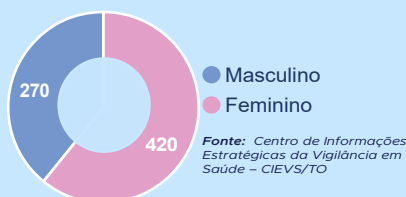
TABELA 1. Distribuição dos novos casos confirmados para COVID-19, segundo município de residência.

MUNICÍPIO	TOTAL	POPULAÇÃO ESTIMADA	PROPORÇÃO DE CONTAMINADOS EM RELAÇÃO À POPULAÇÃO
1 PALMAS	180	306296	0,06%
2 COLINAS DO TOCANTINS	81	35851	0,23%
3 TOCANTÍNIA	67	7617	0,88%
4 ARAGUAÍNA	59	183381	0,03%
5 PORTO NACIONAL	37	53316	0,07%
6 PARAÍSO DO TOCANTINS	27	51891	0,05%
7 GURUPI	25	87545	0,03%
8 PEDRO AFONSO	19	13773	0,14%
9 ALVORADA	12	8396	0,14%
10 ARAGUATINS	12	36170	0,03%
11 TAGUATINGA	12	16825	0,07%
12 TOCANTINÓPOLIS	12	22845	0,05%
13 AXIXÁ DO TOCANTINS	9	9787	0,09%
14 BERNARDO SAYÃO	8	4448	0,18%
15 CENTENÁRIO	8	2936	0,27%
16 COUTO MAGALHÃES	8	5639	0,14%
17 RECURSOLÂNDIA	8	4342	0,18%
18 MURICILÂNDIA	7	3587	0,2%
19 MIRANORTE	6	13493	0,04%
20 SÃO SEBASTIÃO DO TOCANTINS	6	4852	0,12%
21 ALIANÇA DO TOCANTINS	5	5346	0,09%
22 BREJINHO DE NAZARÉ	5	5519	0,09%
23 ESPERANTINA	5	11139	0,04%
24 RIO DOS BOIS	4	2856	0,14%
25 ARAGOMINAS	3	5731	0,05%
26 BANDEIRANTES DO TOCANTINS	3	3592	0,08%
27 CARIRI DO TOCANTINS	3	4441	0,07%
28 DIANÓPOLIS	3	22424	0,01%
29 DOIS IRMÃOS DO TOCANTINS	3	7185	0,04%
30 PORTO ALEGRE DO TOCANTINS	3	3170	0,09%
31 PRESIDENTE KENNEDY	3	3676	0,08%
32 PUGMIL	3	2717	0,11%
33 SANTA FÉ DO ARAGUAIA	3	7595	0,04%
34 SANTA TEREZINHA DO TOCANTINS	3	2530	0,12%
35 DARCINÓPOLIS	2	6174	0,03%
36 FIGUEIRÓPOLIS	2	5243	0,04%
37 GOIATINS	2	13095	0,02%
38 GUARÁI	2	26165	0,01%
39 MIRACEMA DO TOCANTINS	2	17936	0,01%
40 NATIVIDADE	2	9250	0,02%
41 NAZARÉ	2	3834	0,05%
42 NOVA OLINDA	2	11917	0,02%
43 PEIXE	2	11873	0,02%
44 COLMÉIA	2	8141	0,02%
45 TALISMÁ	2	2812	0,07%
46 ARAGUACEMA	1	7155	0,01%
47 ARAGUAÇU	1	8467	0,01%
48 ARAPOEMA	1	6616	0,02%
49 ARRAIAS	1	10534	0,01%
50 BABAÇULÂNDIA	1	10666	0,01%
51 BRASILÂNDIA DO TOCANTINS	1	2211	0,05%
52 BURITI DO TOCANTINS	1	11497	0,01%
53 CHAPADA DA NATIVIDADE	1	3331	0,03%
54 CRISTALÂNDIA	1	7278	0,01%
55 CRIXÁS DO TOCANTINS	1	1735	0,06%
56 FORMOSO DO ARAGUAIA	1	18399	0,01%
57 TABOÇÃO	1	2602	0,04%
58 ITAPORÁ DO TOCANTINS	1	2420	0,04%
59 PALMEIRÓPOLIS	1	7676	0,01%
60 SÃO SALVADOR DO TOCANTINS	1	3094	0,03%
61 XAMBIOÁ	1	11520	0,01%
TOTAL	690		

Fonte: Centro de Informações Estratégicas em Vigilância em Saúde - CIEVS/TO

NOTIFICAÇÕES PARA COVID-19

GRÁFICOS 1. Distribuição dos novos casos confirmados da COVID-19, segundo sexo.



GRÁFICOS 2. Distribuição dos novos casos confirmados da COVID-19, segundo Faixa Etária.

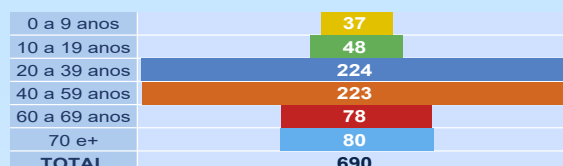




GRÁFICO 3. Perfil dos exames confirmados segundo tipo do teste, TOCANTINS.



Fonte: LACEN – TO, Acesso GAL em 18/07/2022 e CIEVS.

IMAGEM 1. Distribuição dos casos confirmados por Coronavírus segundo o município de residência.



Fonte: Centro de Informações Estratégicas da Vigilância em Saúde – CIEVS/TO

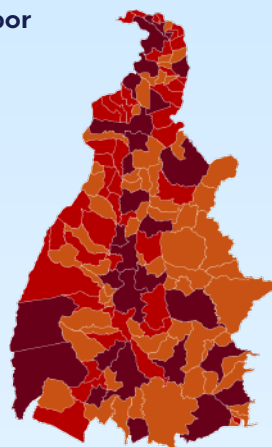


TABELA 2. Distribuição de casos e óbitos confirmados acumulados da COVID-19, segundo município de residência, TOCANTINS.

MUNICÍPIO	CASOS	ÓBITOS	MUNICÍPIO	CASOS	ÓBITOS
1 PALMAS	81485	732	31 WANDERLÂNDIA	2224	23
2 ARAGUAÍNA	49868	602	32 PEIXE	2095	22
3 GURUPI	23369	289	33 BARROLÂNDIA	863	21
4 PORTO NACIONAL	14942	221	34 FIGUEIRÓPOLIS	1468	21
5 PARAÍSO DO TOCANTINS	13313	211	35 ARAGUACEMA	1273	20
6 COLINAS DO TOCANTINS	10054	165	36 BREJINHO DE NAZARÉ	1335	20
7 GUARÁI	4190	83	37 DOIS IRMÃOS DO TOCANTINS	1174	20
8 ARAGUATINS	3429	76	38 CARIRI DO TOCANTINS	1730	18
9 FORMOSO DO ARAGUAIA	4803	72	39 ITAGUATINS	1011	18
10 MIRANORTE	4065	62	40 SÃO VALÉRIO DA NATIVIDADE	1168	18
11 TOCANTINÓPOLIS	3794	60	41 COMBINADO	1551	17
12 MIRACEMA DO TOCANTINS	3769	56	42 CRISTALÂNDIA	728	17
13 NOVA OLINDA	1566	51	43 GOIATINS	1227	17
14 DIANÓPOLIS	3344	42	44 PONTE ALTA DO TOCANTINS	1761	17
15 XAMBIOÁ	2904	40	45 SÃO MIGUEL DO TOCANTINS	1207	17
16 TAGUATINGA	2354	34	46 ARAGUANÃ	629	16
17 ALVORADA	3325	32	47 ITACAJÁ	1607	16
18 AUGUSTINÓPOLIS	2333	32	48 NOVA ROSALÂNDIA	920	16
19 PEDRO AFONSO	2583	31	49 AGUIARNÓPOLIS	992	15
20 COLMÉIA	1389	29	50 MARIANÓPOLIS DO TOCANTINS	733	15
21 LAGOA DA CONFUSÃO	3097	29	51 CASEARA	664	14
22 PALMEIRÓPOLIS	2127	29	52 DARCIÓPOLIS	1036	14
23 ANANÁS	2286	28	53 FILADÉLFIA	848	14
24 BURITI DO TOCANTINS	1686	27	54 SANTA FÉ DO ARAGUAIA	990	14
25 ALIANÇA DO TOCANTINS	1249	26	55 APARECIDA DO RIO NEGRO	413	13
26 SILVANÓPOLIS	1599	26	56 ARRAIAS	1692	13
27 ARAGUAÇU	2016	25	57 BERNARDO SAYÃO	1150	13
28 AXIXÁ DO TOCANTINS	1310	24	58 JAÚ DO TOCANTINS	472	13
29 NATIVIDADE	1717	24	59 PARANÃ	982	13
30 ESPERANTINA	1076	23	60 TOCANTÍNIA	1568	13

Fonte: Centro de Informações Estratégicas da Vigilância em Saúde – CIEVS/TO

NOTIFICAÇÕES PARA COVID-19

MUNICÍPIO	CASOS	ÓBITOS
61 ARAPOEMA	648	12
62 CONCEIÇÃO DO TOCANTINS	608	12
63 ITAPIRATINS	644	12
64 MONTE DO CARMO	923	12
65 PEQUIZEIRO	725	12
66 ARAGOMINAS	1085	11
67 DIVINÓPOLIS DO TOCANTINS	1338	11
68 PONTE ALTA DO BOM JESUS	592	11
69 RIACHINHO	915	11
70 SÃO SEBASTIÃO DO TOCANTINS	880	11
71 SÍTIO NOVO DO TOCANTINS	1049	11
72 DUERÉ	546	10
73 FÁTIMA	931	10
74 TABOÇÃO	701	10
75 PRESIDENTE KENNEDY	706	10
76 SAMPAIO	786	10
77 SÃO BENTO DO TOCANTINS	1263	10
78 COUTO MAGALHÃES	1093	9
79 PALMEIRANTE	595	9
80 PINDORAMA DO TOCANTINS	792	9
81 PRAIA NORTE	394	9
82 SANDOLÂNDIA	680	9
83 ABREULÂNDIA	510	8
84 AURORA DO TOCANTINS	570	8
85 BABAÇULÂNDIA	907	8
86 BANDEIRANTES DO TOCANTINS	819	8
87 BARRA DO OURO	198	8
88 LAGOA DO TOCANTINS	374	8
89 PAU DARCO	617	8
90 PIUM	571	8
91 RECURSOLÂNDIA	452	8
92 RIO DOS BOIS	897	8
93 CARMOLÂNDIA	599	7
94 CARRASCO BONITO	843	7
95 CENTENÁRIO	532	7
96 GOIANORTE	583	7
97 NAZARÉ	660	7
98 NOVO ACORDO	631	7
99 NOVO ALEGRE	161	7
100 SANTA ROSA DO TOCANTINS	585	7

MUNICÍPIO	CASOS	ÓBITOS
101 SANTA TEREZA DO TOCANTINS	318	7
102 BRASILÂNDIA DO TOCANTINS	305	6
103 CAMPOS LINDOS	647	6
104 MONTE SANTO DO TOCANTINS	202	6
105 PALMEIRAS DO TOCANTINS	869	6
106 PUGMIL	402	6
107 ALMAS	320	5
108 ÂNGICO	252	5
109 LAJEADO	417	5
110 SANTA TEREZINHA DO TOCANTINS	404	5
111 IPUEIRAS	212	4
112 ITAPORÁ DO TOCANTINS	933	4
113 LIZARDA	176	4
114 MAURILÂNDIA DO TOCANTINS	675	4
115 RIO SONO	519	4
116 SÃO SALVADOR DO TOCANTINS	231	4
117 SUCUPIRA	449	4
118 BOM JESUS DO TOCANTINS	199	3
119 CHAPADA DA NATIVIDADE	301	3
120 CHAPADA DE AREIA	201	3
121 NOVO JARDIM	420	3
122 PORTO ALEGRE DO TOCANTINS	449	3
123 SANTA MARIA DO TOCANTINS	535	3
124 SÃO FÉLIX DO TOCANTINS	166	3
125 TUPIRATINS	405	3
126 CACHOEIRINHA	130	2
127 JUARINA	162	2
128 LUZINÓPOLIS	393	2
129 MURICILÂNDIA	799	2
130 RIO DA CONCEIÇÃO	424	2
131 SANTA RITA DO TOCANTINS	445	2
132 TALISMÃ	794	2
133 TUPIRAMA	433	2
134 LAVANDEIRA	286	1
135 MATEIROS	360	1
136 OLIVEIRA DE FÁTIMA	190	1
137 PIRAQUÊ	342	1
138 TAIPAS DO TOCANTINS	323	1
139 CRIXÁS DO TOCANTINS	344	0
TOTAL	334.388	4.176

DETALHE DOS NOVOS ÓBITOS

Sem novos óbitos registrados.

O DETALHAMENTO DOS CASOS ACUMULADOS PODEM SER ACESSADOS NO SITE DA SECRETARIA DA SAÚDE
integra.saude.to.gov.br/covid19

OBSERVAÇÕES:

O Estado possui uma plataforma onde todos podem acompanhar os números da Covid-19 no Tocantins:
<http://coronavirus.to.gov.br>

A Secretaria de Estado da Saúde (SES) esclarece que o banco de dados do Estado é dinâmico, em virtude do fechamento das investigações epidemiológicas, que alteram principalmente locais de residência dos casos positivos, trazendo modificações diárias no acumulado dos municípios e no total geral do Estado.

Os dados consolidados neste boletim são referentes às notificações recebidas no último dia, que podem abordar resultados diagnosticados em dias anteriores e notificados posteriormente ao CIEVS Estadual. Para manter a credibilidade dos dados contabilizados, os gráficos apresentam a distribuição de novos casos de acordo com a data do diagnóstico e não sua notificação, por parte dos municípios. Em cada edição, o boletim apresenta a distribuição dos novos casos também por este critério.

Todas as informações que constam no boletim são provenientes dos sistemas oficiais do Ministério da Saúde alimentados pelos municípios:

Sistema Gerenciador de Ambiente Laboratorial (GAL) é o sistema utilizado pelos municípios para cadastro das amostras que serão encaminhadas ao Lacen para realização dos exames.

E-SUS-VE é a ferramenta de registro de notificação de casos suspeitos da Covid-19.

SIVEP-Gripe, é o Sistema de Informação da Vigilância Epidemiológica da Gripe, utilizado para notificação dos casos de Síndrome Respiratória Aguda Grave (SRAG) em unidades hospitalares e unidades de Pronto Atendimento (UPA).

SIM é o sistema de Informação sobre mortalidade, desenvolvido pelo Ministério da Saúde para unificação dos dados sobre óbitos no país.

Considerando o aumento recente de casos positivos que tem demandado tempo excessivo para confirmação de residências junto aos municípios, o Estado prevê o preenchimento correto de informações nas plataformas que serão utilizadas para consolidação dos boletins diários e a atualização da residência nos cartões SUS utilizado nos cadastros dos sistemas.

O Estado não irá confirmar residências junto aos municípios, estes devem ficar atentos aos dados informados nos Boletins Epidemiológicos diários, nos sistemas de notificação e cadastros de exames no Lacen.

Qualquer divergência deverá ser informada ao Cievs/COE do Estado que fará as correções nos próximos boletins. Os dados contidos no boletim são consolidados com resultados de exames realizados no Lacen e notificações recebidas dos municípios até as 23:59h do último dia.