

CASOS CONFIRMADOS

339.301

CASOS RECUPERADOS

334.235

CASOS ATIVOS

(EM ISOLAMENTO DOMICILIAR OU HOSPITALAR)

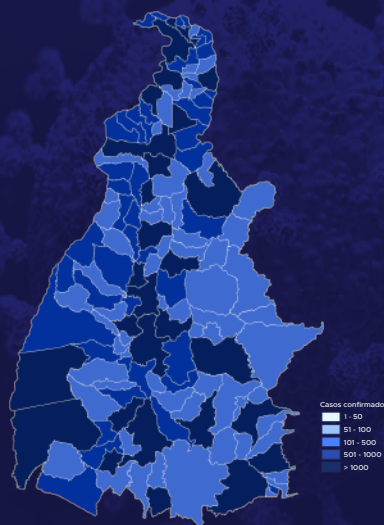
880

ÓBITOS

4.186

CASOS NOTIFICADOS

1.025.355



HOSPITALIZAÇÃO COVID

46

LEITOS PÚBLICOS **40**

CLÍNICOS **20**

UTI COVID **20**

LEITOS PRIVADOS **6**

CLÍNICOS **6**

UTI COVID **0**

VACINÔMETRO

DOSES APLICADAS

2.648.852

773º BOLETIM EPIDEMIOLÓGICO DE NOTIFICAÇÕES DA COVID-19 NO TOCANTINS

A Secretaria de Estado da Saúde (SES) informa que o Boletim Epidemiológico da Covid-19, desta segunda-feira, 1º de agosto, traz 391 novos casos confirmados da doença. Deste total, foram 05 registrados nas últimas 24 horas e o restante por exames coletados em dias anteriores e que tiveram seus resultados inseridos no sistema, pelos municípios, na data de ontem.

Desta forma, hoje o Tocantins registra um total de 1.025.355 pessoas notificadas com a Covid-19 e acumula 339.301 casos confirmados da doença. Destes pacientes 334.235 estão recuperados e 880 estão ainda ativos (em isolamento domiciliar ou hospitalar), além de 4.186 óbitos.

TABELA 1. Distribuição dos novos casos confirmados para COVID-19, segundo município de residência, TOCANTINS.

MUNICÍPIO	TOTAL	POPULAÇÃO ESTIMADA	PROPORÇÃO DE CONTAMINADOS EM RELAÇÃO À POPULAÇÃO
PALMAS	154	306296	0,05%
ARAGUAÍNA	34	183381	0,02%
ANANÁS	32	9492	0,34%
PORTO NACIONAL	23	53316	0,04%
PARAÍSO DO TOCANTINS	21	51891	0,04%
JAÚ DO TOCANTINS	17	3878	0,44%
PALMEIRÓPOLIS	14	7676	0,18%
LAGOA DA CONFUSÃO	12	13676	0,09%
MIRACEMA DO TOCANTINS	11	17936	0,06%
GURUPI	9	87545	0,01%
SANTA ROSA DO TOCANTINS	6	4846	0,12%
ALVORADA	5	8396	0,06%
FIGUEIRÓPOLIS	5	5243	0,1%
COLMÉIA	5	8141	0,06%
ARAGUATINS	4	36170	0,01%
PEDRO AFONSO	4	13773	0,03%
ALIANÇA DO TOCANTINS	3	5346	0,06%
AXIXÁ DO TOCANTINS	3	9787	0,03%
MIRANORTE	3	13493	0,02%
SILVANÓPOLIS	3	5428	0,06%
DIANÓPOLIS	2	22424	0,01%
DOIS IRMÃOS DO TOCANTINS	2	7185	0,03%
SÃO SEBASTIÃO DO TOCANTINS	2	4852	0,04%
TAGUATINGA	2	16825	0,01%
ARAGUAÇU	1	8467	0,01%
COUTO MAGALHÃES	1	5639	0,02%
CRIXÁS DO TOCANTINS	1	1735	0,06%
TABOCÃO	1	2602	0,04%

Fonte: Centro de Informações Estratégicas da Vigilância em Saúde - CIEVS/TO

MUNICÍPIO	TOTAL	POPULAÇÃO ESTIMADA	PROPORÇÃO DE CONTAMINADOS EM RELAÇÃO À POPULAÇÃO
LAGOA DO TOCANTINS	1	4393	0,02%
PORTO ALEGRE DO TOCANTINS	1	3170	0,03%
PUGMIL	1	2717	0,04%
RIACHINHO	1	4684	0,02%
SANTA TEREZA DO TOCANTINS	1	2897	0,03%
SANTA TEREZINHA DO TOCANTINS	1	2530	0,04%
SÃO MIGUEL DO TOCANTINS	1	12294	0,01%
SÍTIO NOVO DO TOCANTINS	1	8997	0,01%
TAIPAS DO TOCANTINS	1	2166	0,05%
TALISMÃ	1	2812	0,04%
WANDERLÂNDIA	1	11734	0,01%
TOTAL	391		

GRÁFICO 1. GRÁFICO 1. Distribuição dos novos casos confirmados da COVID-19, segundo sexo, TOCANTINS.

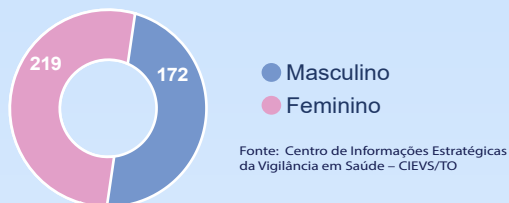


GRÁFICO 2. Distribuição dos novos casos confirmados da COVID-19, segundo Faixa Etária, TOCANTINS.

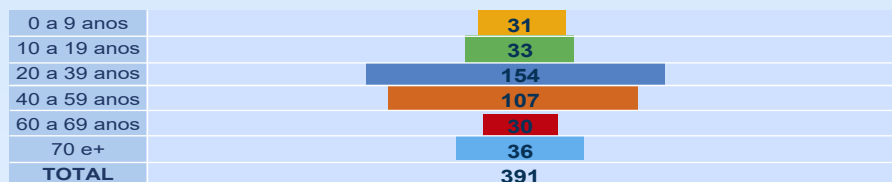
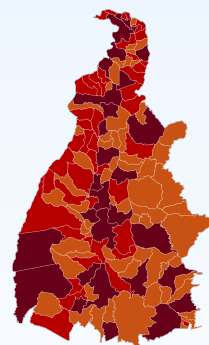


GRÁFICO 3. Perfil dos exames confirmados segundo tipo do teste, TOCANTINS.



IMAGEM 1. Distribuição dos casos confirmados por Coronavírus segundo o município de residência.



Fonte: Centro de Informações Estratégicas da Vigilância em Saúde – CIEVS/TO

NOTIFICAÇÕES PARA COVID-19

TABELA 2. Distribuição dos casos e óbitos confirmados acumulados da COVID-19, segundo município de residência, TOCANTINS.

MUNICÍPIO	CASOS	ÓBITOS
PALMAS	82.515	733
ARAGUAÍNA	50.281	604
GURUPI	23.724	290
PORTO NACIONAL	15.230	222
PARAÍSO DO TOCANTINS	13.595	211
COLINAS DO TOCANTINS	10.129	165
FORMOSO DO ARAGUAIA	4.807	72
GUARÁ	4.203	83
MIRANORTE	4.106	63
MIRACEMA DO TOCANTINS	3.960	56
TOCANTINÓPOLIS	3.926	60
ARAGUATINS	3.499	76
DIANÓPOLIS	3.402	43
ALVORADA	3.367	32
LAGOA DA CONFUSÃO	3.171	30
XAMBIOÁ	2.910	40
PEDRO AFONSO	2.704	31
AUGUSTINÓPOLIS	2.396	32
WANDERLÂNDIA	2.382	23
TAGUATINGA	2.381	34
ANANÁS	2.369	28
PALMEIRÓPOLIS	2.200	29
PEIXE	2.108	22
ARAGUAÇU	2.021	25
PONTE ALTA DO TOCANTINS	1.783	17
CARIRI DO TOCANTINS	1.741	18
ARRAIAS	1.734	13
NATIVIDADE	1.720	24
BURITI DO TOCANTINS	1.702	27
ITACAJÁ	1.659	16
TOCANTÍNIA	1.634	13
SILVANÓPOLIS	1.611	26
NOVA OLINDA	1.579	52
COMBINADO	1.561	17
FIGUEIRÓPOLIS	1.478	21
COLMÉIA	1.412	29
ARAGUACEMA	1.378	20
BREJINHO DE NAZARÉ	1.363	20
DIVINÓPOLIS DO TOCANTINS	1.343	11
AXIXÁ DO TOCANTINS	1.339	24
SÃO BENTO DO TOCANTINS	1.291	10
ALIANÇA DO TOCANTINS	1.264	26
GOIATINS	1.228	17
SÃO MIGUEL DO TOCANTINS	1.211	17
SÃO VALÉRIO DA NATIVIDADE	1.194	18
DOIS IRMÃOS DO TOCANTINS	1.180	20
BERNARDO SAYÃO	1.169	13
COUTO MAGALHÃES	1.132	9
ESPERANTINA	1.099	23
SÍTIO NOVO DO TOCANTINS	1.095	11
ARAGOMINAS	1.091	11
DARCINÓPOLIS	1.044	14
AGUIARNÓPOLIS	1.042	15
PARANÁ	1.019	13
ITAGUATINS	1.011	18
SANTA FÉ DO ARAGUAIA	993	14
NOVA ROSALÂNDIA	992	16
FÁTIMA	957	10
ITAPORÃ DO TOCANTINS	948	4
MONTE DO CARMO	923	12
RIACHINHO	918	11
BABAÇULÂNDIA	909	8
RIO DOS BOIS	908	8
SÃO SEBASTIÃO DO TOCANTINS	903	11
PALMEIRAS DO TOCANTINS	880	6
BARROLÂNDIA	871	21
FILADÉLFIA	851	14
CARRASCO BONITO	843	7
BANDEIRANTES DO TOCANTINS	826	8
TALISMÃ	812	2

MUNICÍPIO	CASOS	ÓBITOS
MURICILÂNDIA	807	2
PINDORAMA DO TOCANTINS	793	9
SAMPAIO	786	10
PEQUIZEIRO	736	12
MARIANÓPOLIS DO TOCANTINS	733	15
CRISTALÂNDIA	731	18
PRESIDENTE KENNEDY	712	10
TABOCÃO	708	10
MAURILÂNDIA DO TOCANTINS	694	4
SANDOLÂNDIA	680	9
CASEARA	663	14
NAZARÉ	662	7
ARAPOEMA	657	12
ITAPIRATINS	648	12
CAMPOS LINDOS	647	6
NOVO ACORDO	632	7
ARAGUANÃ	629	16
PAU DARCO	617	8
CONCEIÇÃO DO TOCANTINS	608	12
CARMOLÂNDIA	603	7
SANTA ROSA DO TOCANTINS	598	7
PALMEIRANTE	595	9
PONTE ALTA DO BOM JESUS	592	11
GOIANORTE	587	7
PIUM	572	8
AURORA DO TOCANTINS	570	8
CENTENÁRIO	558	7
DUERÉ	546	10
SANTA MARIA DO TOCANTINS	536	3
JAÚ DO TOCANTINS	523	13
RIO SONO	519	4
ABREULÂNDIA	515	8
PORTO ALEGRE DO TOCANTINS	469	3
RECURSOLÂNDIA	461	8
SANTA RITA DO TOCANTINS	451	2
SUCUPIRA	449	4
TUPIRAMA	435	2
NOVO JARDIM	434	3
TUPIRATINS	427	3
RIO DA CONCEIÇÃO	424	2
LAJEADO	421	5
APARECIDA DO RIO NEGRO	413	13
SANTA TEREZINHA DO TOCANTINS	413	5
PUGMIL	404	6
PRAIA NORTE	396	9
LUZINÓPOLIS	393	2
LAGOA DO TOCANTINS	383	8
MATEIROS	360	1
CRIXÁS DO TOCANTINS	352	0
PIRAQUÊ	348	1
TAIPAS DO TOCANTINS	324	1
ALMAS	323	5
SANTA TEREZA DO TOCANTINS	319	7
CHAPADA DA NATIVIDADE	308	3
BRASILÂNDIA DO TOCANTINS	306	6
LAVANDEIRA	286	1
ANGICO	253	5
SÃO SALVADOR DO TOCANTINS	231	4
OLIVEIRA DE FÁTIMA	214	1
IPUEIRAS	212	4
BARRA DO OURO	208	8
MONTE SANTO DO TOCANTINS	202	6
CHAPADA DE AREIA	201	3
BOM JESUS DO TOCANTINS	200	3
LIZARDA	177	4
SÃO FÉLIX DO TOCANTINS	166	3
JUARINA	163	2
NOVO ALEGRE	161	7
CACHOEIRINHA	130	2
TOTAL	339.301	4.186

NOVOS ÓBITOS:

1. Homem, 67 anos, residente em Porto Nacional. Comorbidades: não relatada. Óbito em 20/07/2022 no Hospital Regional de Porto Nacional.
2. Mulher, 76 anos, residente em Lagoa da Confusão. Comorbidades: doenças respiratórias crônicas descompensadas. Óbito em 24/07/2022 no Instituto Sinai de Palmas.

O DETALHAMENTO DOS CASOS ACUMULADOS PODEM SER ACESSADOS NO SITE DA SECRETARIA DA SAÚDE
integra.saude.to.gov.br/covid19

OBSERVAÇÕES:

O Estado possui uma plataforma onde todos podem acompanhar os números da Covid-19 no Tocantins:
<http://coronavirus.to.gov.br>

A Secretaria de Estado da Saúde (SES) esclarece que o banco de dados do Estado é dinâmico, em virtude do fechamento das investigações epidemiológicas, que alteram principalmente locais de residência dos casos positivos, trazendo modificações diárias no acumulado dos municípios e no total geral do Estado.

Os dados consolidados neste boletim são referentes às notificações recebidas no último dia, que podem abordar resultados diagnosticados em dias anteriores e notificados posteriormente ao Cievs Estadual. Para manter a credibilidade dos dados contabilizados, os gráficos apresentam a distribuição de novos casos de acordo com a data do diagnóstico e não sua notificação, por parte dos municípios. Em cada edição, o boletim apresenta a distribuição dos novos casos também por este critério.

Todas as informações que constam no boletim são provenientes dos sistemas oficiais do Ministério da Saúde alimentados pelos municípios:

Sistema Gerenciador de Ambiente Laboratorial (GAL) é o sistema utilizado pelos municípios para cadastro das mostras que serão encaminhadas ao Lacen para realização dos exames.

E-SUS-VE é a ferramenta de registro de notificação de casos suspeitos da Covid-19.

SIVEP-Gripe, é o Sistema de Informação da Vigilância Epidemiológica da Gripe, utilizado para notificação dos casos de Síndrome Respiratória Aguda Grave (SRAG) em unidades hospitalares e unidades de Pronto Atendimento (UPA).

SIM é o sistema de Informação sobre mortalidade, desenvolvido pelo Ministério da Saúde para unificação dos dados sobre óbitos no país.

Considerando o aumento recente de casos positivos que tem demandado tempo excessivo para confirmação de residências junto aos municípios, o Estado prevê o preenchimento correto de informações nas plataformas que serão utilizadas para consolidação dos boletins diários e a atualização da residência nos cartões SUS utilizado nos cadastros dos sistemas.

O Estado não irá confirmar residências junto aos municípios, estes devem ficar atentos aos dados informados nos Boletins Epidemiológicos diários, nos sistemas de notificação e cadastros de exames no Lacen.

Qualquer divergência deverá ser informada ao Cievs/COE do Estado que fará as correções nos próximos boletins.

Os dados contidos no boletim são consolidados com resultados de exames realizados no Lacen e notificações recebidas dos municípios até as 23:59h do último dia.