

CASOS CONFIRMADOS

344.157

CASOS RECUPERADOS

339.923

CASOS ATIVOS

(EM ISOLAMENTO DOMICILIAR OU HOSPITALAR)

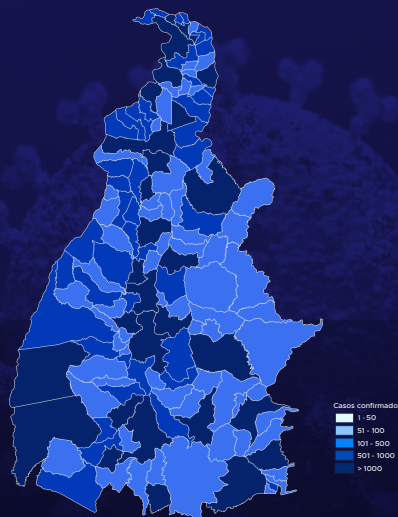
30

ÓBITOS

4.204

CASOS NOTIFICADOS

1.052.126



HOSPITALIZAÇÃO COVID

5

LEITOS PÚBLICOS **5**

CLÍNICOS **5**

UTI COVID **0**

LEITOS PRIVADOS **0**

CLÍNICOS **0**

UTI COVID **0**

VACINÔMETRO

2.701.078

DOSES APLICADAS

803º BOLETIM EPIDEMIOLÓGICO NOTIFICAÇÕES DA COVID-19 NO TOCANTINS

A Secretaria de Estado da Saúde (SES) informa que o Boletim Epidemiológico da Covid-19, desta quinta-feira, 15 de setembro, traz 40 novos casos confirmados da doença. Deste total, 3 foram registrados nas últimas 24 horas e o restante por exames coletados em dias anteriores e que tiveram seus resultados inseridos no sistema, pelos municípios, na data de ontem.

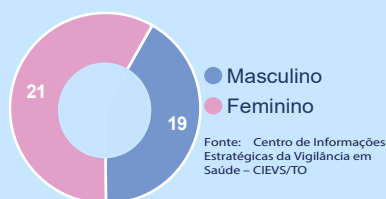
Desta forma, hoje o Tocantins registra um total de 1.052.126 pessoas notificadas com a Covid-19 e acumula 344.157 casos confirmados da doença. Destes pacientes 339.923 estão recuperados e 30 estão ainda ativos (em isolamento domiciliar ou hospitalar), além de 4.204 óbitos.

TABELA 1. Distribuição dos novos casos confirmados para COVID-19, segundo município de residência.

MUNICÍPIO	TOTAL	POPULAÇÃO ESTIMADA	PROPORÇÃO DE CONTAMINADOS EM RELAÇÃO À POPULAÇÃO
GURUPI	11	87545	0,01%
PALMAS	9	306296	0,0%
FORMOSO DO ARAGUAIA	6	18399	0,03%
SÍTIO NOVO DO TOCANTINS	4	8997	0,04%
ARAGUAÍNA	2	183381	0,0%
ARAGOMINAS	1	5731	0,02%
COMBINADO	1	4861	0,02%
ESPERANTINA	1	11139	0,01%
FIGUEIRÓPOLIS	1	5243	0,02%
MAURILÂNDIA DO TOCANTINS	1	3448	0,03%
NATIVIDADE	1	9250	0,01%
PRAIA NORTE	1	8498	0,01%
SUCUPIRA	1	1986	0,05%
TOTAL	40		

Fonte: Centro de Informações Epidemiológicas da Vigilância em Saúde - CIEVS/2022

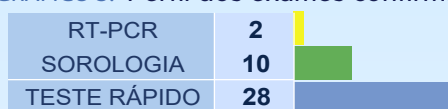
GRÁFICOS 1. Distribuição dos novos casos confirmados da COVID-19, segundo sexo.



GRÁFICOS 2. Distribuição dos novos casos confirmados da COVID-19, segundo Faixa Etária.

0 a 9 anos	4
10 a 19 anos	2
20 a 39 anos	16
40 a 59 anos	11
60 a 69 anos	4
70 e+	3
TOTAL	40

GRÁFICO 3. Perfil dos exames confirmados segundo tipo do teste, TOCANTINS.



Fonte: LACEN – TO, Acesso GAL em 25/08/2022 e CIEVS.

IMAGEM 1. Distribuição dos casos confirmados por Coronavírus segundo o município de residência.



Fonte: Centro de Informações Estratégicas da Vigilância em Saúde – CIEVS/TO

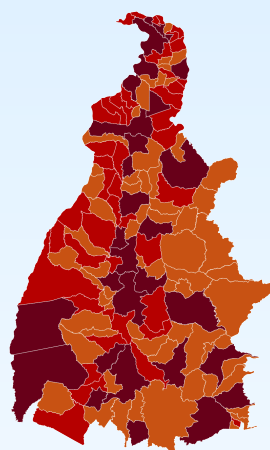


TABELA 2. Distribuição dos casos e óbitos confirmados acumulados da COVID-19, segundo município de residência, TOCANTINS.

MUNICÍPIO	CASOS	ÓBITOS	MUNICÍPIO	CASOS	ÓBITOS
PALMAS	83484	733	MURICILÂNDIA	819	2
ARAGUAÍNA	50636	611	PINDORAMA DO TOCANTINS	815	9
GURUPI	24114	291	SAMPAIO	796	10
PORTO NACIONAL	15431	222	PEQUIZEIRO	737	12
PARAÍSO DO TOCANTINS	13861	212	MARIANÓPOLIS DO TOCANTINS	735	15
COLINAS DO TOCANTINS	10250	165	CRISTALÂNDIA	734	18
FORMOSO DO ARAGUAIA	5050	73	PRESIDENTE KENNEDY	713	10
GUARAÍ	4227	83	TABOÃO	710	10
MIRANORTE	4123	64	MAURILÂNDIA DO TOCANTINS	707	4
MIRACEMA DO TOCANTINS	4033	58	SANDOLÂNDIA	685	9
TOCANTINÓPOLIS	4002	60	ARAPOEMA	668	12
ARAGUATINS	3535	76	CASEARA	664	14
DIANÓPOLIS	3443	43	NAZARÉ	662	7
ALVORADA	3401	32	CAMPOS LINDOS	649	6
LAGOA DA CONFUSÃO	3209	30	ITAPIRATINS	649	12
XAMBIOÁ	2910	40	NOVO ACORDO	632	7
PEDRO AFONSO	2805	31	ARAGUANÃ	629	16
TAGUATINGA	2428	34	PAU DARCO	618	8
ANANAS	2427	28	AURORA DO TOCANTINS	616	8
WANDERLÂNDIA	2421	23	SANTA ROSA DO TOCANTINS	612	7
AUGUSTINÓPOLIS	2402	32	CONCEIÇÃO DO TOCANTINS	610	12
PALMEIRÓPOLIS	2317	29	CARMOLÂNDIA	606	7
PEIXE	2148	23	PALMEIRANTE	601	9
ARAGUAÇU	2034	25	PONTE ALTA DO BOM JESUS	592	11
PONTE ALTA DO TOCANTINS	1809	17	GOIANORTE	591	7
CARIRI DO TOCANTINS	1768	18	SANTA MARIA DO TOCANTINS	590	3
BURITI DO TOCANTINS	1759	27	PIUM	574	8
ARRAIAS	1758	13	CENTENÁRIO	569	7
NATIVIDADE	1745	25	DUERÉ	547	10
TOCANTÍNIA	1684	13	JAÚ DO TOCANTINS	542	13
ITACAJÁ	1672	16	RIO SONO	521	4
SILVANÓPOLIS	1653	26	ABREULÂNDIA	515	8
NOVA OLINDA	1645	52	SUCUPIRA	504	4
COMBINADO	1575	17	PORTO ALEGRE DO TOCANTINS	476	3
COLMÉIA	1514	30	RECURSOLÂNDIA	462	8
FIGUEIRÓPOLIS	1502	21	SANTA RITA DO TOCANTINS	458	2
ARAGUACEMA	1423	20	NOVO JARDIM	452	3
BREJINHO DE NAZARÉ	1403	20	RIO DA CONCEIÇÃO	441	2
DIVINÓPOLIS DO TOCANTINS	1349	11	TUPIRAMA	440	3
AXIXÁ DO TOCANTINS	1341	24	LAJEADO	439	5
SÃO BENTO DO TOCANTINS	1312	10	TUPIRATINS	430	3
ALIANÇA DO TOCANTINS	1283	26	LUZINÓPOLIS	427	2
GOIATINS	1229	17	SANTA TEREZINHA DO TOCANTINS	416	5
SÃO MIGUEL DO TOCANTINS	1215	17	PUGMIL	415	6
SÃO VALÉRIO DA NATIVIDADE	1203	19	APARECIDA DO RIO NEGRO	414	13
DOIS IRMÃOS DO TOCANTINS	1191	20	PRAIA NORTE	399	9
BERNARDO SAYÃO	1189	13	LAGOA DO TOCANTINS	391	8
COUTO MAGALHÃES	1147	9	MATEIROS	360	1
SÍTIO NOVO DO TOCANTINS	1129	11	CRIXÁS DO TOCANTINS	357	0
ESPERANTINA	1106	23	PIRAQUÊ	351	1
ARAGOMINAS	1098	11	ALMAS	327	5
AGUIARNÓPOLIS	1073	15	TAIPAS DO TOCANTINS	324	1
DARCINÓPOLIS	1058	14	SANTA TEREZA DO TOCANTINS	319	7
PARANÁ	1048	13	BRASILÂNDIA DO TOCANTINS	308	6
ITAGUATINS	1030	18	CHAPADA DA NATIVIDADE	308	3
NOVA ROSALÂNDIA	1022	16	LAVANDEIRA	297	1
RIACHINHO	1003	11	ÂNGICO	253	5
SANTA FÉ DO ARAGUAIA	996	14	SÃO SALVADOR DO TOCANTINS	232	4
FÁTIMA	985	10	IPUEIRAS	214	4
ITAPORÃ DO TOCANTINS	956	4	OLIVEIRA DE FÁTIMA	214	1
MONTE DO CARMO	943	12	BARRA DO OURO	211	8
SÃO SEBASTIÃO DO TOCANTINS	915	11	MONTE SANTO DO TOCANTINS	203	6
BABACULÂNDIA	910	8	BOM JESUS DO TOCANTINS	201	3
RIO DOS BOIS	910	8	CHAPADA DE AREIA	201	3
BARROLÂNDIA	893	21	LIZARDA	177	4
PALMEIRAS DO TOCANTINS	886	6	SÃO FÉLIX DO TOCANTINS	167	3
CARRASCO BONITO	861	7	JUARINA	166	2
FILADÉLFIA	855	14	NOVO ALEGRE	162	7
TALISMÃ	832	2	CACHOEIRINHA	135	2
BANDEIRANTES DO TOCANTINS	829	8	TOTAL	344157	4204

Fonte: Centro de Informações Estratégicas
da Vigilância em Saúde – CEVVS/70

DETALHE DOS NOVOS ÓBITOS

1. Homem, 84 anos. Residente em Natividade - TO. Comorbidades: hipertensão, diabetes, doenças cardíacas crônicas. Óbito em 26/07/2022 no Hospital Regional de Porto Nacional.

O DETALHAMENTO DOS CASOS ACUMULADOS PODEM SER ACESSADOS NO SITE DA SECRETARIA DA SAÚDE
integra.saude.to.gov.br/covid19

OBSERVAÇÕES:

O Estado possui uma plataforma onde todos podem acompanhar os números da Covid-19 no Tocantins:
<http://coronavirus.to.gov.br>

A Secretaria de Estado da Saúde (SES) esclarece que o banco de dados do Estado é dinâmico, em virtude do fechamento das investigações epidemiológicas, que alteram principalmente locais de residência dos casos positivos, trazendo modificações diárias no acumulado dos municípios e no total geral do Estado.

Os dados consolidados neste boletim são referentes às notificações recebidas no último dia, que podem abordar resultados diagnosticados em dias anteriores e notificados posteriormente ao CIEVS Estadual. Para manter a credibilidade dos dados contabilizados, os gráficos apresentam a distribuição de novos casos de acordo com a data do diagnóstico e não sua notificação, por parte dos municípios. Em cada edição, o boletim apresenta a distribuição dos novos casos também por este critério.

Todas as informações que constam no boletim são provenientes dos sistemas oficiais do Ministério da Saúde alimentados pelos municípios:

Sistema Gerenciador de Ambiente Laboratorial (GAL) é o sistema utilizado pelos municípios para cadastro das mostras que serão encaminhadas ao Lacen para realização dos exames.

E-SUS-VE é a ferramenta de registro de notificação de casos suspeitos da Covid-19.

SIVEP-Gripe, é o Sistema de Informação da Vigilância Epidemiológica da Gripe, utilizado para notificação dos casos de Síndrome Respiratória Aguda Grave (SRAG) em unidades hospitalares e unidades de Pronto Atendimento (UPA).

SIM é o sistema de Informação sobre mortalidade, desenvolvido pelo Ministério da Saúde para unificação dos dados sobre óbitos no país.

Considerando o aumento recente de casos positivos que tem demandado tempo excessivo para confirmação de residências junto aos municípios, o Estado prevê o preenchimento correto de informações nas plataformas que serão utilizadas para consolidação dos boletins diários e a atualização da residência nos cartões SUS utilizado nos cadastros dos sistemas.

O Estado não irá confirmar residências junto aos municípios, estes devem ficar atentos aos dados informados nos Boletins Epidemiológicos diários, nos sistemas de notificação e cadastros de exames no Lacen.

Qualquer divergência deverá ser informada ao CIEVS/COE do Estado que fará as correções nos próximos boletins. Os dados contidos no boletim são consolidados com resultados de exames realizados no Lacen e notificações recebidas dos municípios até as 23:59h do último dia.