

CASOS CONFIRMADOS

361.001

CASOS RECUPERADOS

356.147

CASOS ATIVOS
(EM ISOLAMENTO DOMICILIAR OU HOSPITALAR)

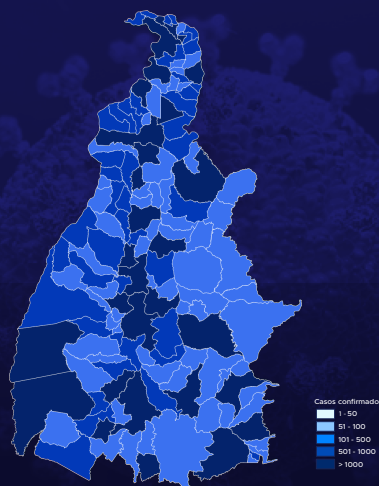
974

ÓBITOS

4.212

CASOS NOTIFICADOS

1.105.152



HOSPITALIZAÇÃO COVID

41

LEITOS PÚBLICOS **34**

CLÍNICOS **14**

UTI COVID **20**

LEITOS PRIVADOS **7**

CLÍNICOS **5**

UTI COVID **2**

VACINÔMETRO

2.778.721

DOSES APLICADAS

834º BOLETIM EPIDEMIOLÓGICO NOTIFICAÇÕES DA COVID-19 NO TOCANTINS

A Secretaria de Estado da Saúde (SES) informa que o Boletim Epidemiológico da Covid-19, desta segunda-feira, 02 de janeiro, traz 1.442 novos casos confirmados da doença. Deste total, 3 foram registrados nas últimas 24 horas e o restante por exames coletados em dias anteriores e que tiveram seus resultados inseridos no sistema, pelos municípios.

Desta forma, hoje o Tocantins registra um total de 1.105.152 pessoas notificadas com a Covid-19 e acumula 361.001 casos confirmados da doença. Destes pacientes 356.147 estão recuperados e 642 estão ainda ativos (em isolamento domiciliar ou hospitalar), além de 4.212 óbitos.

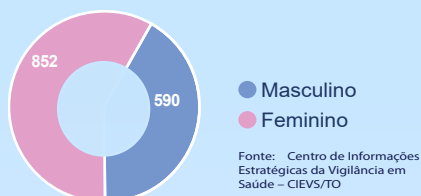
TABELA 1. Distribuição dos novos casos confirmados para COVID-19, segundo município de residência.

MUNICÍPIO	TOTAL	POPULAÇÃO ESTIMADA	PROPORÇÃO DE CONTAMINADOS EM RELAÇÃO À POPULAÇÃO
PALMAS	272	306296	0,09%
GURUPI	270	87545	0,31%
ARAGUAÍNA	145	183381	0,08%
PARAÍSO DO TOCANTINS	102	51891	0,2%
ALVORADA	77	8396	0,92%
PORTO NACIONAL	61	53316	0,11%
TOCANTINÓPOLIS	50	22845	0,22%
ARAGUATINS	30	36170	0,08%
DIANÓPOLIS	30	22424	0,13%
FIGUEIRÓPOLIS	24	5243	0,46%
MIRACEMA DO TOCANTINS	22	17936	0,12%
ITACAJÁ	20	7452	0,27%
MAURILÂNDIA DO TOCANTINS	20	3448	0,58%
BANDEIRANTES DO TOCANTINS	18	3592	0,5%
DOIS IRMÃOS DO TOCANTINS	18	7185	0,25%
TOCANTÍNIA	18	7617	0,24%
ITAPORÁ DO TOCANTINS	17	2420	0,7%
MIRANORTE	14	13493	0,1%
SILVANÓPOLIS	14	5428	0,26%
SÃO MIGUEL DO TOCANTINS	13	12294	0,11%
COUTO MAGALHÃES	12	5639	0,21%
NOVA ROSALÂNDIA	12	4304	0,28%
MURICILÂNDIA	10	3587	0,28%
AGUIARNÓPOLIS	9	6892	0,13%
BREJINHO DE NAZARÉ	9	5519	0,16%
CENTENÁRIO	9	2936	0,31%
PIRAQUÊ	7	3033	0,23%
SÃO BENTO DO TOCANTINS	7	5391	0,13%
BRASILÂNDIA DO TOCANTINS	6	2211	0,27%
PRESIDENTE KENNEDY	6	3676	0,16%
SÃO VALÉRIO	6	3904	0,15%
ITAPIRATINS	5	3795	0,13%
PALMEIRAS DO TOCANTINS	5	6745	0,07%
SANTA ROSA DO TOCANTINS	5	4846	0,1%
SÍTIO NOVO DO TOCANTINS	5	8997	0,06%
ARAGUAÇU	4	8467	0,05%
BARROLÂNDIA	4	5651	0,07%
CARRASCO BONITO	4	4130	0,1%
NOVA OLINDA	4	11917	0,03%
PINDORAMA DO TOCANTINS	4	4430	0,09%
RIO DA CONCEIÇÃO	4	2171	0,18%
RIO DOS BOIS	4	2856	0,14%
ARAPOEMA	3	6616	0,05%
CARIRI DO TOCANTINS	3	4441	0,07%
GUARAI	3	26165	0,01%

Fonte: Centro de Informações Estratégicas da Vigilância em Saúde - CIEVS/TO

MUNICÍPIO	TOTAL	POPULAÇÃO ESTIMADA	PROPORÇÃO DE CONTAMINADOS EM RELAÇÃO À POPULAÇÃO
LAVANDEIRA	3	1954	0,15%
PONTE ALTA DO TOCANTINS	3	8116	0,04%
PORTO ALEGRE DO TOCANTINS	3	3170	0,09%
ALIANÇA DO TOCANTINS	2	5346	0,04%
ARAGOMINAS	2	5731	0,03%
ARRAIAS	2	10534	0,02%
COLINAS DO TOCANTINS	2	35851	0,01%
DIVINÓPOLIS DO TOCANTINS	2	6943	0,03%
FILADÉLFIA	2	8874	0,02%
GOIATINS	2	13095	0,02%
LAGOA DA CONFUSÃO	2	13676	0,01%
LAJEADO	2	3167	0,06%
MARIANÓPOLIS DO TOCANTINS	2	5254	0,04%
OLIVEIRA DE FÁTIMA	2	1118	0,18%
PALMEIRANTE	2	6131	0,03%
PARANÁ	2	10437	0,02%
XAMBIOÁ	2	11520	0,02%
ABREULÂNDIA	1	2594	0,04%
ANANÁS	1	9492	0,01%
AUGUSTINÓPOLIS	1	18643	0,01%
AXIXÁ DO TOCANTINS	1	9787	0,01%
BERNARDO SAYÃO	1	4448	0,02%
CAMPOS LINDOS	1	10312	0,01%
CASEARA	1	5442	0,02%
CHAPADA DA NATIVIDADE	1	3331	0,03%
CRIXÁS DO TOCANTINS	1	1735	0,06%
DARCINÓPOLIS	1	6174	0,02%
FORMOSO DO ARAGUAIA	1	18399	0,01%
ITAGUATINS	1	5832	0,02%
MONTE SANTO DO TOCANTINS	1	2295	0,04%
NOVO ALEGRE	1	2332	0,04%
PEIXE	1	11873	0,01%
PIUM	1	7743	0,01%
PRAIA NORTE	1	8498	0,01%
RIO SONO	1	6488	0,02%
SÃO SEBASTIÃO DO TOCANTINS	1	4852	0,02%
TALISMÃ	1	2812	0,04%
TOTAL	1.442		

GRÁFICOS 1. Distribuição dos novos casos confirmados da COVID-19, segundo sexo.



GRÁFICOS 2. Distribuição dos novos casos confirmados da COVID-19, segundo Faixa Etária.

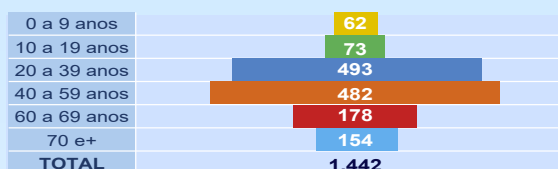

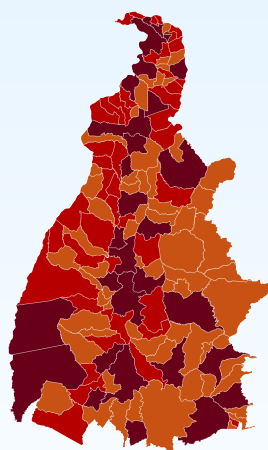



GRÁFICO 3. Perfil dos exames confirmados segundo tipo do teste, TOCANTINS.



Fonte: LACEN – TO, Acesso GAL em 25/08/2022 e CIEVS.

IMAGEM 1. Distribuição dos casos confirmados por Coronavírus segundo o município de residência.



Fonte: Centro de Informações Estratégicas da Vigilância em Saúde – CIEVS/TO

TABELA 2. Distribuição dos casos e óbitos confirmados acumulados da COVID-19, segundo município de residência, TOCANTINS.

MUNICÍPIO	CASOS	ÓBITOS	MUNICÍPIO	CASOS	ÓBITOS
PALMAS	88654	735	FILADÉLFIA	852	12
ARAGUAÍNA	52926	628	TALISMA	838	2
GURUPI	25707	294	SAMPAIO	823	10
PORTO NACIONAL	16239	224	PEQUIZEIRO	765	12
PARAÍSO DO TOCANTINS	15027	212	PRESIDENTE KENNEDY	755	10
COLINAS DO TOCANTINS	10489	165	MAURILÂNDIA DO TOCANTINS	749	4
FORMOSO DO ARAGUAIA	5323	73	MARIANÓPOLIS DO TOCANTINS	738	14
MIRACEMA DO TOCANTINS	4318	59	CRISTALÂNDIA	733	18
TOCANTINÓPOLIS	4298	60	ARAPOEMA	721	12
MIRANORTE	4297	64	TABOÇÃO	716	10
GUARÁI	4286	84	CASEARA	699	14
DIANÓPOLIS	3729	43	SANDOLÂNDIA	693	9
ALVORADA	3721	32	ITAPIRATINS	684	12
ARAGUATINS	3698	75	NAZARÉ	663	7
LAGOA DA CONFUSÃO	3283	30	SANTA ROSA DO TOCANTINS	660	7
XAMBIOÁ	2921	40	CAMPOS LINDOS	651	6
PEDRO AFONSO	2823	31	NOVO ACORDO	646	7
TAGUATINGA	2501	34	ARAGUANÁ	625	16
ANANÁS	2438	27	PAU DARCO	621	8
WANDERLÂNDIA	2437	18	AURORA DO TOCANTINS	617	8
AUGUSTINÓPOLIS	2420	32	CARMOLÂNDIA	617	6
PALMEIRÓPOLIS	2328	29	CONCEICÃO DO TOCANTINS	611	12
PEIXE	2286	22	PALMEIRANTE	610	9
ARAGUAÇU	2056	25	CENTENÁRIO	594	7
PONTE ALTA DO TOCANTINS	1934	17	GOIANORTE	590	6
CARIRI DO TOCANTINS	1835	18	SANTA MARIA DO TOCANTINS	590	3
NATIVIDADE	1818	25	PONTE ALTA DO BOM JESUS	589	11
BURITI DO TOCANTINS	1792	27	PIUM	575	8
ITACAJÁ	1791	15	JAÚ DO TOCANTINS	558	13
TOCANTINIA	1775	12	DUERÉ	546	10
ARRAIAS	1772	13	PORTO ALEGRE DO TOCANTINS	542	3
SILVANÓPOLIS	1742	27	RIO SONO	532	4
NOVA OLINDA	1690	54	ABREULÂNDIA	524	8
FIGUEIRÓPOLIS	1646	21	LAJEADO	511	5
COMBINADO	1603	17	SUCUPIRA	504	4
COLMÉIA	1569	29	RECURSOLÂNDIA	465	8
BREJINHO DE NAZARÉ	1488	20	SANTA RITA DO TOCANTINS	456	2
ARAGUACEMA	1445	20	NOVO JARDIM	455	3
AXIXÁ DO TOCANTINS	1399	24	RIO DA CONCEICÃO	449	2
DIVINÓPOLIS DO TOCANTINS	1357	11	TUPIRAMA	447	3
SÃO BENTO DO TOCANTINS	1347	10	TUPIRATINS	445	3
ALIANÇA DO TOCANTINS	1339	25	LUZINÓPOLIS	440	2
SÃO VALÉRIO DA NATIVIDADE	1279	19	PUGMIL	418	6
SÃO MIGUEL DO TOCANTINS	1257	17	SANTA TEREZINHA DO TOCANTINS	418	5
BERNARDO SAYÃO	1255	13	APARECIDA DO RIO NEGRO	416	13
GOIATINS	1235	16	PRAIA NORTE	407	9
DOIS IRMÃOS DO TOCANTINS	1227	20	LAGOA DO TOCANTINS	391	8
COUTO MAGALHÃES	1208	9	CRIXAS DO TOCANTINS	390	0
ARAGOMINAS	1159	10	PIRAQUÉ	388	1
SÍTIO NOVO DO TOCANTINS	1154	11	MATEIROS	379	1
AGUIARNÓPOLIS	1118	15	SANTA TEREZA DO TOCANTINS	377	7
ESPERANTINA	1116	23	CHAPADA DA NATIVIDADE	337	3
NOVA ROSALÂNDIA	1116	16	ALMAS	334	5
PARANÁ	1100	13	TAÍPAS DO TOCANTINS	323	1
DARCINÓPOLIS	1074	14	BRASILÂNDIA DO TOCANTINS	321	5
ITAPORÁ DO TOCANTINS	1062	4	LAVANDEIRA	315	1
ITAGUATINS	1053	18	ÂNGICO	254	4
SANTA FÉ DO ARAGUAIA	1016	14	SÃO SALVADOR DO TOCANTINS	233	4
FÁTIMA	1013	11	CHAPADA DE AREIA	228	3
PINDORAMA DO TOCANTINS	1012	9	OLIVEIRA DE FATIMA	227	1
SÃO SEBASTIÃO DO TOCANTINS	1009	11	BARRA DO OURO	214	8
RIACHINHO	1003	11	IPUEIRAS	211	3
RIO DOS BOIS	955	9	BOM JESUS DO TOCANTINS	201	3
MONTE DO CARMO	943	11	MONTE SANTO DO TOCANTINS	201	6
PALMEIRAS DO TOCANTINS	925	6	LIZARDA	178	4
BABACULÂNDIA	910	8	JUARINA	167	2
BARROLÂNDIA	906	21	SÃO FELIX DO TOCANTINS	167	3
MURICILÂNDIA	887	2	NOVO ALEGRE	165	7
BANDEIRANTES DO TOCANTINS	886	8	CACHOEIRINHA	135	2
CARRASCO BONITO	882	7	TOTAL	361.001	4.212

Fonte: Centro de Informações Estratégicas
da Vigilância em Saúde – CEV/S70

DETALHE DOS NOVOS ÓBITOS

1. Mulher, 101 anos. Residente em Porto Nacional-TO. Comorbidades: Hipertensão Arterial, Doenças Cardíacas Crônicas. Óbito em 10/12/2022 no Hospital Regional de Porto Nacional.
2. Homem, 75 anos. Residente em Porto Nacional- TO. Comorbidades: Diabetes, Doenças Cardíacas Crônicas, Óbito em 09/12/2022 no Hospital Regional de Porto Nacional.
3. Homem, 76 anos. Residente em Nova Olinda- TO. Comorbidades: Insuficiência Renal Aguda, Doenças Respiratórias Crônicas, Óbito em 11/11/2021 no Hospital Regional de Araguaína.
4. Homem, 01 mês. Residente em Nova Olinda- TO. Comorbidades: Não Relatada, Óbito em 27/01/2022 no Hospital Municipal de Araguaína.

O DETALHAMENTO DOS CASOS ACUMULADOS PODEM SER ACESSADOS NO SITE DA SECRETARIA DA SAÚDE
integra.saude.to.gov.br/covid19

OBSERVAÇÕES:

O Estado possui uma plataforma onde todos podem acompanhar os números da Covid-19 no Tocantins:
<http://coronavirus.to.gov.br>

A Secretaria de Estado da Saúde (SES) esclarece que o banco de dados do Estado é dinâmico, em virtude do fechamento das investigações epidemiológicas, que alteram principalmente locais de residência dos casos positivos, trazendo modificações diárias no acumulado dos municípios e no total geral do Estado.

Os dados consolidados neste boletim são referentes às notificações recebidas no último dia, que podem abordar resultados diagnosticados em dias anteriores e notificados posteriormente ao CIEVS Estadual. Para manter a credibilidade dos dados contabilizados, os gráficos apresentam a distribuição de novos casos de acordo com a data do diagnóstico e não sua notificação, por parte dos municípios. Em cada edição, o boletim apresenta a distribuição dos novos casos também por este critério.

Todas as informações que constam no boletim são provenientes dos sistemas oficiais do Ministério da Saúde alimentados pelos municípios:

Sistema Gerenciador de Ambiente Laboratorial (GAL) é o sistema utilizado pelos municípios para cadastro das amostras que serão encaminhadas ao Lacen para realização dos exames.

E-SUS-VE é a ferramenta de registro de notificação de casos suspeitos da Covid-19.

SIVEP-Gripe, é o Sistema de Informação da Vigilância Epidemiológica da Gripe, utilizado para notificação dos casos de Síndrome Respiratória Aguda Grave (SRAG) em unidades hospitalares e unidades de Pronto Atendimento (UPA).

SIM é o sistema de Informação sobre mortalidade, desenvolvido pelo Ministério da Saúde para unificação dos dados sobre óbitos no país.

Considerando o aumento recente de casos positivos que tem demandado tempo excessivo para confirmação de residências junto aos municípios, o Estado prevê o preenchimento correto de informações nas plataformas que serão utilizadas para consolidação dos boletins diários e a atualização da residência nos cartões SUS utilizado nos cadastros dos sistemas.

O Estado não irá confirmar residências junto aos municípios, estes devem ficar atentos aos dados informados nos Boletins Epidemiológicos diários, nos sistemas de notificação e cadastros de exames no Lacen.

Qualquer divergência deverá ser informada ao CIEVS/COE do Estado que fará as correções nos próximos boletins. Os dados contidos no boletim são consolidados com resultados de exames realizados no Lacen e notificações recebidas dos municípios até as 23:59h do último dia.