

PG. 01 CASOS CONFIRMADOS NOTIFICAÇÕES PARA COVID-19

362.364

CASOS RECUPERADOS

357.688

CASOS ATIVOS

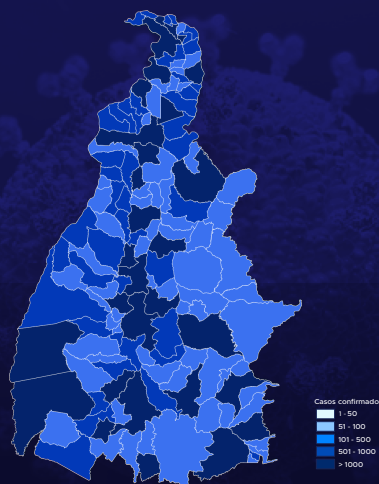
460

ÓBITOS

4.216

CASOS NOTIFICADOS

1.108.741



HOSPITALIZAÇÃO COVID

28

LEITOS PÚBLICOS **25**

CLÍNICOS **10**

UTI COVID **15**

LEITOS PRIVADOS **3**

CLÍNICOS **3**

UTI COVID **0**

VACINÔMETRO

2.783.169

DOSES APLICADAS

835º BOLETIM EPIDEMIOLÓGICO NOTIFICAÇÕES DA COVID-19 NO TOCANTINS

A Secretaria de Estado da Saúde (SES) informa que o Boletim Epidemiológico da Covid-19, desta segunda-feira, 09 de janeiro, traz 1.370 novos casos confirmados da doença. Deste total, 5 foram registrados nas últimas 24 horas e o restante por exames coletados em dias anteriores e que tiveram seus resultados inseridos no sistema, pelos municípios.

Desta forma, hoje o Tocantins registra um total de 1.108.741 pessoas notificadas com a Covid-19 e acumula 362.364 casos confirmados da doença. Destes pacientes 357.688 estão recuperados e 460 estão ainda ativos (em isolamento domiciliar ou hospitalar), além de 4.216 óbitos.

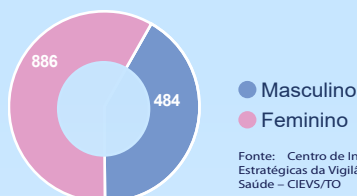
TABELA 1. Distribuição dos novos casos confirmados para COVID-19, segundo município de residência.

| MUNICÍPIO | TOTAL | POPULAÇÃO ESTIMADA | PROPORÇÃO DE CONTAMINADOS EM RELAÇÃO À POPULAÇÃO |
|---------------------------|-------|--------------------|--|
| GURUPI | 275 | 87545 | 0,31% |
| PALMAS | 171 | 306296 | 0,06% |
| ARAGUAÍNA | 129 | 183381 | 0,07% |
| PORTO NACIONAL | 109 | 53316 | 0,2% |
| PARAÍSO DO TOCANTINS | 93 | 51891 | 0,18% |
| WANDERLÂNDIA | 58 | 11734 | 0,49% |
| TAGUATINGA | 48 | 16825 | 0,29% |
| DIANÓPOLIS | 27 | 22424 | 0,12% |
| COLINAS DO TOCANTINS | 26 | 35851 | 0,07% |
| SAMPAIO | 25 | 4794 | 0,52% |
| TOCANTINÓPOLIS | 21 | 22845 | 0,09% |
| BREJINHO DE NAZARÉ | 18 | 5519 | 0,33% |
| SÍTIO NOVO DO TOCANTINS | 17 | 8997 | 0,19% |
| ARAGUATINS | 16 | 36170 | 0,04% |
| BERNARDO SAYÃO | 16 | 4448 | 0,36% |
| COUTO MAGALHÃES | 16 | 5639 | 0,28% |
| MIRACEMA DO TOCANTINS | 16 | 17936 | 0,09% |
| CARRASCO BONITO | 15 | 4130 | 0,36% |
| FIGUEIRÓPOLIS | 15 | 5243 | 0,29% |
| PALMEIRÓPOLIS | 15 | 7676 | 0,2% |
| COLMÉIA | 15 | 8141 | 0,18% |
| ESPERANTINA | 14 | 11139 | 0,13% |
| NOVA OLINDA | 13 | 11917 | 0,11% |
| SILVANÓPOLIS | 12 | 5428 | 0,22% |
| BANDEIRANTES DO TOCANTINS | 11 | 3592 | 0,31% |
| CHAPADA DA NATIVIDADE | 11 | 3331 | 0,33% |
| MIRANORTE | 11 | 13493 | 0,08% |
| ARAGUACEMA | 10 | 7155 | 0,14% |
| CENTENÁRIO | 9 | 2936 | 0,31% |
| MAURILÂNDIA DO TOCANTINS | 8 | 3448 | 0,23% |
| ARAGUAÇU | 7 | 8467 | 0,08% |
| DARCINÓPOLIS | 7 | 6174 | 0,11% |
| PALMEIRAS DO TOCANTINS | 7 | 6745 | 0,1% |
| LUZINÓPOLIS | 6 | 3154 | 0,19% |
| AUGUSTINÓPOLIS | 5 | 18643 | 0,03% |
| DOIS IRMÃOS DO TOCANTINS | 5 | 7185 | 0,07% |
| PALMEIRANTE | 5 | 6131 | 0,08% |
| ARAPOEMA | 4 | 6616 | 0,06% |
| BURITI DO TOCANTINS | 4 | 11497 | 0,03% |
| ITAPORÃ DO TOCANTINS | 4 | 2420 | 0,17% |
| PEDRO AFONSO | 4 | 13773 | 0,03% |
| RECURSOLÂNDIA | 4 | 4342 | 0,09% |
| SÃO BENTO DO TOCANTINS | 4 | 5391 | 0,07% |
| BARROLÂNDIA | 3 | 5651 | 0,05% |
| PARANÁ | 3 | 10437 | 0,03% |

Fonte: Centro de Informações Estratégicas da Vigilância em Saúde - CIEVS/STO

| MUNICÍPIO | TOTAL | POPULAÇÃO ESTIMADA | PROPORÇÃO DE CONTAMINADOS EM RELAÇÃO À POPULAÇÃO |
|---------------------------|-------|--------------------|--|
| PRAIA NORTE | 3 | 8498 | 0,04% |
| RIO DOS BOIS | 3 | 2856 | 0,11% |
| SÃO MIGUEL DO TOCANTINS | 3 | 12294 | 0,02% |
| TOCANTÍNIA | 3 | 7617 | 0,04% |
| ALIANÇA DO TOCANTINS | 2 | 5346 | 0,04% |
| CARIRI DO TOCANTINS | 2 | 4441 | 0,05% |
| COMBINADO | 2 | 4861 | 0,04% |
| CONCEIÇÃO DO TOCANTINS | 2 | 4087 | 0,05% |
| CRIXÁS DO TOCANTINS | 2 | 1735 | 0,12% |
| GUARÁI | 2 | 26165 | 0,01% |
| ITACAJÁ | 2 | 7452 | 0,03% |
| NAZARÉ | 2 | 3834 | 0,05% |
| PEIXE | 2 | 11873 | 0,02% |
| SÃO VALÉRIO | 2 | 3904 | 0,05% |
| SUCUPIRA | 2 | 1986 | 0,1% |
| XAMBIOÁ | 2 | 11520 | 0,02% |
| ARAGUANÁ | 1 | 5793 | 0,02% |
| ARRAIAS | 1 | 10534 | 0,01% |
| AURORA DO TOCANTINS | 1 | 3783 | 0,03% |
| BRASILÂNDIA DO TOCANTINS | 1 | 2211 | 0,05% |
| CASEARA | 1 | 5442 | 0,02% |
| DUERÉ | 1 | 4686 | 0,02% |
| FILADÉLFIA | 1 | 8874 | 0,01% |
| FORMOSO DO ARAGUAIA | 1 | 18399 | 0,01% |
| GOIATINS | 1 | 13095 | 0,01% |
| ITAPIRATINS | 1 | 3795 | 0,03% |
| JAÚ DO TOCANTINS | 1 | 3878 | 0,03% |
| LAGOA DA CONFUSÃO | 1 | 13676 | 0,01% |
| MURICILÂNDIA | 1 | 3587 | 0,03% |
| PINDORAMA DO TOCANTINS | 1 | 4430 | 0,02% |
| PONTE ALTA DO BOM JESUS | 1 | 4591 | 0,02% |
| PONTE ALTA DO TOCANTINS | 1 | 8116 | 0,01% |
| PORTO ALEGRE DO TOCANTINS | 1 | 3170 | 0,03% |
| PUGMIL | 1 | 2717 | 0,04% |
| RIO DA CONCEIÇÃO | 1 | 2171 | 0,05% |
| RIO SONO | 1 | 6488 | 0,02% |
| SANDOLÂNDIA | 1 | 3373 | 0,03% |
| TALISMÃ | 1 | 2812 | 0,04% |
| TOTAL | 1.370 | | |

GRÁFICOS 1. Distribuição dos novos casos confirmados da COVID-19, segundo sexo.



GRÁFICOS 2. Distribuição dos novos casos confirmados da COVID-19, segundo Faixa Etária.

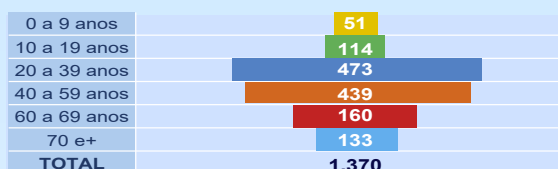
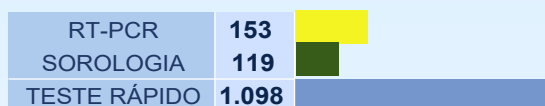
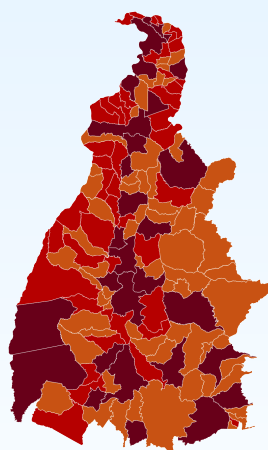



GRÁFICO 3. Perfil dos exames confirmados segundo tipo do teste, TOCANTINS.



Fonte: LACEN – TO, Acesso GAL em 25/08/2022 e CIEVS.

IMAGEM 1. Distribuição dos casos confirmados por Coronavírus segundo o município de residência.



Fonte: Centro de Informações Estratégicas da Vigilância em Saúde – CIEVS/TO

TABELA 2. Distribuição dos casos e óbitos confirmados acumulados da COVID-19, segundo município de residência, TOCANTINS.

| MUNICÍPIO | CASOS | ÓBITOS | MUNICÍPIO | CASOS | ÓBITOS |
|----------------------------|-------|--------|------------------------------|---------|--------|
| PALMAS | 88826 | 735 | SÍTIO NOVO DO TOCANTINS | 1171 | 11 |
| ARAGUAÍNA | 53056 | 628 | ARAGOMINAS | 1159 | 10 |
| GURUPI | 25980 | 295 | DUERÉ | 547 | 10 |
| PORTO NACIONAL | 16348 | 224 | TABOÇÃO | 716 | 10 |
| PARAÍSO DO TOCANTINS | 15117 | 212 | PRESIDENTE KENNEDY | 755 | 10 |
| COLINAS DO TOCANTINS | 10515 | 165 | SAMPAIO | 848 | 10 |
| GUARÁI | 4288 | 84 | SÃO BENTO DO TOCANTINS | 1351 | 10 |
| ARAGUATINS | 3713 | 75 | COUTO MAGALHÃES | 1223 | 9 |
| FORMOSO DO ARAGUAIA | 5324 | 73 | PALMEIRANTE | 615 | 9 |
| MIRANORTE | 4308 | 64 | PINDORAMA DO TOCANTINS | 1013 | 9 |
| TOCANTINÓPOLIS | 4320 | 60 | PRAIA NORTE | 410 | 9 |
| MIRACEMA DO TOCANTINS | 4333 | 59 | RIO DOS BOIS | 958 | 9 |
| NOVA OLINDA | 1703 | 56 | SANDOLÂNDIA | 694 | 9 |
| DIANÓPOLIS | 3756 | 43 | ABREULÂNDIA | 524 | 8 |
| XAMBIOÁ | 2923 | 40 | AURORA DO TOCANTINS | 618 | 8 |
| TAGUATINGA | 2549 | 34 | BABAÇULÂNDIA | 910 | 8 |
| ALVORADA | 3725 | 32 | BANDEIRANTES DO TOCANTINS | 897 | 8 |
| AUGUSTINÓPOLIS | 2425 | 32 | BARRA DO OURO | 214 | 8 |
| PEDRO AFONSO | 2827 | 31 | LAGOA DO TOCANTINS | 391 | 8 |
| LAGOA DA CONFUSÃO | 3284 | 30 | PAU DARCO | 621 | 8 |
| COLMÉIA | 1584 | 29 | PIUM | 575 | 8 |
| PALMEIRÓPOLIS | 2343 | 29 | RECURSOLÂNDIA | 469 | 8 |
| ANANÁS | 2438 | 27 | CARRASCO BONITO | 897 | 7 |
| BURITI DO TOCANTINS | 1796 | 27 | CENTENÁRIO | 603 | 7 |
| SILVANÓPOLIS | 1754 | 27 | NAZARÉ | 665 | 7 |
| ALIANÇA DO TOCANTINS | 1341 | 25 | NOVO ACORDO | 646 | 7 |
| ARAGUAÇU | 2059 | 25 | NOVO ALEGRE | 165 | 7 |
| NATIVIDADE | 1818 | 25 | SANTA ROSA DO TOCANTINS | 660 | 7 |
| AXIXÁ DO TOCANTINS | 1399 | 24 | SANTA TEREZA DO TOCANTINS | 377 | 7 |
| ESPERANTINA | 1130 | 23 | CAMPOS LINDOS | 651 | 6 |
| PEIXE | 2288 | 22 | CARMOLÂNDIA | 617 | 6 |
| BARROLÂNDIA | 909 | 21 | GOIANORTE | 590 | 6 |
| FIGUEIRÓPOLIS | 1661 | 21 | MONTE SANTO DO TOCANTINS | 201 | 6 |
| ARAGUACEMA | 1455 | 20 | PALMEIRAS DO TOCANTINS | 932 | 6 |
| BREJINHO DE NAZARÉ | 1506 | 20 | PUGMIL | 419 | 6 |
| DOIS IRMÃOS DO TOCANTINS | 1232 | 20 | ALMAS | 334 | 5 |
| SÃO VALÉRIO DA NATIVIDADE | 1281 | 19 | BRASILÂNDIA DO TOCANTINS | 321 | 5 |
| CARIRI DO TOCANTINS | 1838 | 18 | LAJEADO | 511 | 5 |
| CRISTALÂNDIA | 733 | 18 | RIO SONO | 533 | 5 |
| ITAGUATINS | 1053 | 18 | SANTA TEREZINHA DO TOCANTINS | 418 | 5 |
| WANDERLÂNDIA | 2495 | 18 | ANGICO | 254 | 4 |
| COMBINADO | 1605 | 17 | ITAPORÃ DO TOCANTINS | 1066 | 4 |
| PONTE ALTA DO TOCANTINS | 1935 | 17 | LIZARDA | 178 | 4 |
| SÃO MIGUEL DO TOCANTINS | 1260 | 17 | MAURILÂNDIA DO TOCANTINS | 757 | 4 |
| ARAGUANÃ | 626 | 16 | SÃO SALVADOR DO TOCANTINS | 233 | 4 |
| GOIATINS | 1236 | 16 | SUCUPIRA | 506 | 4 |
| NOVA ROSALÂNDIA | 1116 | 16 | BOM JESUS DO TOCANTINS | 201 | 3 |
| AGUIARNÓPOLIS | 1118 | 15 | CHAPADA DA NATIVIDADE | 348 | 3 |
| ITACAJÁ | 1793 | 15 | CHAPADA DE AREIA | 228 | 3 |
| CASEARA | 700 | 14 | IPUEIRAS | 211 | 3 |
| DARCINÓPOLIS | 1081 | 14 | NOVO JARDIM | 455 | 3 |
| MARIANÓPOLIS DO TOCANTINS | 738 | 14 | PORTO ALEGRE DO TOCANTINS | 543 | 3 |
| SANTA FÉ DO ARAGUAIA | 1016 | 14 | SANTA MARIA DO TOCANTINS | 590 | 3 |
| APARECIDA DO RIO NEGRO | 416 | 13 | SÃO FÉLIX DO TOCANTINS | 167 | 3 |
| ARRAIAS | 1773 | 13 | TUPIRAMA | 447 | 3 |
| BERNARDO SAYÃO | 1273 | 13 | TUPIRATINS | 445 | 3 |
| JAÚ DO TOCANTINS | 559 | 13 | CACHOEIRINHA | 135 | 2 |
| PARANÁ | 1103 | 13 | JUARINA | 167 | 2 |
| ARAPOEMA | 723 | 12 | LUZINÓPOLIS | 446 | 2 |
| CONCEIÇÃO DO TOCANTINS | 613 | 12 | MURICILÂNDIA | 888 | 2 |
| FILADÉLFIA | 853 | 12 | RIO DA CONCEIÇÃO | 450 | 2 |
| ITAPIRATINS | 685 | 12 | SANTA RITA DO TOCANTINS | 456 | 2 |
| PEQUIZEIRO | 765 | 12 | TALISMÃ | 839 | 2 |
| TOCANTÍNIA | 1778 | 12 | LAVANDEIRA | 315 | 1 |
| DIVINÓPOLIS DO TOCANTINS | 1357 | 11 | MATEIROS | 379 | 1 |
| FÁTIMA | 1013 | 11 | OLIVEIRA DE FÁTIMA | 226 | 1 |
| MONTE DO CARMO | 943 | 11 | PIRAQUÊ | 388 | 1 |
| PONTE ALTA DO BOM JESUS | 590 | 11 | TAIPAS DO TOCANTINS | 323 | 1 |
| RIACHINHO | 1003 | 11 | CRIXÁS DO TOCANTINS | 392 | 0 |
| SÃO SEBASTIÃO DO TOCANTINS | 1008 | 11 | TOTAL | 362.364 | 4.216 |

Fonte: Centro de Informações Estratégicas
da Vigilância em Saúde – CEV/S70

DETALHE DOS NOVOS ÓBITOS

1. Homem, 43 anos. Residente em Nova Olinda - TO. Comorbidades: não relatada. Óbito em 28/01/2022 no próprio domicílio.
2. Homem, 80 anos. Residente em Nova Olinda - TO. Comorbidades: cirrose hepática. Óbito em 04/07/2022 no Instituto Sinai.
3. Homem, 63 anos. Residente em Gurupi - TO. Comorbidades: hipertensão. Óbito em 07/12/2022 na UPA Dra. Márcia Mucky.
4. Bebê, 02 meses. Residente em Rio do Sono - TO. Comorbidades: não relatada. Óbito em 29/07/2022 no Hospital Geral de Palmas.

O DETALHAMENTO DOS CASOS ACUMULADOS PODEM SER ACESSADOS NO SITE DA SECRETARIA DA SAÚDE
integra.saude.to.gov.br/covid19

OBSERVAÇÕES:

O Estado possui uma plataforma onde todos podem acompanhar os números da Covid-19 no Tocantins:
<http://coronavirus.to.gov.br>

A Secretaria de Estado da Saúde (SES) esclarece que o banco de dados do Estado é dinâmico, em virtude do fechamento das investigações epidemiológicas, que alteram principalmente locais de residência dos casos positivos, trazendo modificações diárias no acumulado dos municípios e no total geral do Estado.

Os dados consolidados neste boletim são referentes às notificações recebidas no último dia, que podem abordar resultados diagnosticados em dias anteriores e notificados posteriormente ao CIEVS Estadual. Para manter a credibilidade dos dados contabilizados, os gráficos apresentam a distribuição de novos casos de acordo com a data do diagnóstico e não sua notificação, por parte dos municípios. Em cada edição, o boletim apresenta a distribuição dos novos casos também por este critério.

Todas as informações que constam no boletim são provenientes dos sistemas oficiais do Ministério da Saúde alimentados pelos municípios:

Sistema Gerenciador de Ambiente Laboratorial (GAL) é o sistema utilizado pelos municípios para cadastro das amostras que serão encaminhadas ao Lacen para realização dos exames.

E-SUS-VE é a ferramenta de registro de notificação de casos suspeitos da Covid-19.

SIVEP-Gripe, é o Sistema de Informação da Vigilância Epidemiológica da Gripe, utilizado para notificação dos casos de Síndrome Respiratória Aguda Grave (SRAG) em unidades hospitalares e unidades de Pronto Atendimento (UPA).

SIM é o sistema de Informação sobre mortalidade, desenvolvido pelo Ministério da Saúde para unificação dos dados sobre óbitos no país.

Considerando o aumento recente de casos positivos que tem demandado tempo excessivo para confirmação de residências junto aos municípios, o Estado prevê o preenchimento correto de informações nas plataformas que serão utilizadas para consolidação dos boletins diários e a atualização da residência nos cartões SUS utilizado nos cadastros dos sistemas.

O Estado não irá confirmar residências junto aos municípios, estes devem ficar atentos aos dados informados nos Boletins Epidemiológicos diários, nos sistemas de notificação e cadastros de exames no Lacen.

Qualquer divergência deverá ser informada ao CIEVS/COE do Estado que fará as correções nos próximos boletins. Os dados contidos no boletim são consolidados com resultados de exames realizados no Lacen e notificações recebidas dos municípios até as 23:59h do último dia.