

CASOS CONFIRMADOS

363.257

CASOS RECUPERADOS

358.815

CASOS ATIVOS
(EM ISOLAMENTO DOMICILIAR OU HOSPITALAR)

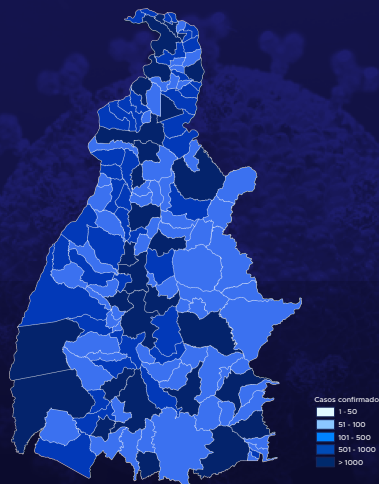
222

ÓBITOS

4.220

CASOS NOTIFICADOS

1.113.430



HOSPITALIZAÇÃO COVID

32

LEITOS PÚBLICOS **29**

CLÍNICOS **9**

UTI COVID **20**

LEITOS PRIVADOS **3**

CLÍNICOS **3**

UTI COVID **0**

VACINÔMETRO

2.785.845

DOSES APLICADAS

836º BOLETIM EPIDEMIOLÓGICO NOTIFICAÇÕES DA COVID-19 NO TOCANTINS

A Secretaria de Estado da Saúde (SES) informa que o Boletim Epidemiológico da Covid-19, desta segunda-feira, 16 de janeiro, traz 913 novos casos confirmados da doença. Deste total, 2 foram registrados nas últimas 24 horas e o restante por exames coletados em dias anteriores e que tiveram seus resultados inseridos no sistema, pelos municípios.

Desta forma, hoje o Tocantins registra um total de 1.113.430 pessoas notificadas com a Covid-19 e acumula 363.257 casos confirmados da doença. Destes pacientes 358.815 estão recuperados e 222 estão ainda ativos (em isolamento domiciliar ou hospitalar), além de 4.220 óbitos.

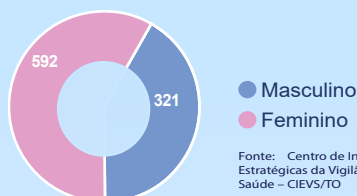
TABELA 1. Distribuição dos novos casos confirmados para COVID-19, segundo município de residência.

| MUNICÍPIO | TOTAL | POPULAÇÃO ESTIMADA | PROPORÇÃO DE CONTAMINADOS EM RELAÇÃO À POPULAÇÃO |
|---------------------------|-------|--------------------|--|
| ARAGUAÍNA | 177 | 183381 | 0,1% |
| PALMAS | 88 | 306296 | 0,03% |
| GURUPI | 61 | 87545 | 0,07% |
| PORTO NACIONAL | 55 | 53316 | 0,1% |
| AXIXÁ DO TOCANTINS | 48 | 9787 | 0,49% |
| PARAÍSO DO TOCANTINS | 38 | 51891 | 0,07% |
| WANDERLÂNDIA | 38 | 11734 | 0,32% |
| FORMOSO DO ARAGUAIA | 37 | 18399 | 0,2% |
| SAMPAIO | 33 | 4794 | 0,69% |
| PEIXE | 30 | 11873 | 0,25% |
| AGUIARNÓPOLIS | 21 | 6892 | 0,3% |
| COLINAS DO TOCANTINS | 18 | 35851 | 0,05% |
| CARMOLÂNDIA | 17 | 2603 | 0,65% |
| PALMEIRÓPOLIS | 15 | 7676 | 0,2% |
| LAGOA DA CONFUSÃO | 13 | 13676 | 0,1% |
| FIGUEIRÓPOLIS | 12 | 5243 | 0,23% |
| DIANÓPOLIS | 11 | 22424 | 0,05% |
| SANTA MARIA DO TOCANTINS | 11 | 3486 | 0,32% |
| ARAGUACEMA | 10 | 7155 | 0,14% |
| SÃO BENTO DO TOCANTINS | 10 | 5391 | 0,19% |
| TAGUATINGA | 10 | 16825 | 0,06% |
| COUTO MAGALHÃES | 9 | 5639 | 0,16% |
| PEQUIZEIRO | 9 | 5512 | 0,16% |
| BANDEIRANTES DO TOCANTINS | 8 | 3592 | 0,22% |
| CENTENÁRIO | 8 | 2936 | 0,27% |
| PONTE ALTA DO TOCANTINS | 8 | 8116 | 0,1% |
| TOCANTINÓPOLIS | 7 | 22845 | 0,03% |
| BREJINHO DE NAZARÉ | 6 | 5519 | 0,11% |
| CARIRI DO TOCANTINS | 6 | 4441 | 0,14% |
| PIRAQUÊ | 6 | 3033 | 0,2% |
| MAURILÂNDIA DO TOCANTINS | 5 | 3448 | 0,15% |
| MIRACEMA DO TOCANTINS | 5 | 17936 | 0,03% |
| NOVA OLINDA | 5 | 11917 | 0,04% |
| SÃO MIGUEL DO TOCANTINS | 5 | 12294 | 0,04% |
| AUGUSTINÓPOLIS | 4 | 18643 | 0,02% |
| ARAGUATINS | 3 | 36170 | 0,01% |
| ARAPOEMA | 3 | 6616 | 0,05% |
| BRASILÂNDIA DO TOCANTINS | 3 | 2211 | 0,14% |
| DIVINÓPOLIS DO TOCANTINS | 3 | 6943 | 0,04% |
| FILADÉLFIA | 3 | 8874 | 0,03% |
| ITAPORÃ DO TOCANTINS | 3 | 2420 | 0,12% |
| COLMÉIA | 3 | 8141 | 0,04% |
| ALVORADA | 2 | 8396 | 0,02% |
| ARAGUANA | 2 | 5793 | 0,03% |
| BURITI DO TOCANTINS | 2 | 11497 | 0,02% |

Fonte: Centro de Informações Estratégicas da Vigilância em Saúde - CIEVS/TO

| MUNICÍPIO | TOTAL | POPULAÇÃO ESTIMADA | PROPORÇÃO DE CONTAMINADOS EM RELAÇÃO À POPULAÇÃO |
|------------------------------|-------|--------------------|--|
| CRISTALÂNDIA | 2 | 7278 | 0,03% |
| DARCINÓPOLIS | 2 | 6174 | 0,03% |
| DOIS IRMÃOS DO TOCANTINS | 2 | 7185 | 0,03% |
| ITACAJÁ | 2 | 7452 | 0,03% |
| OLIVEIRA DE FÁTIMA | 2 | 1118 | 0,18% |
| PEDRO AFONSO | 2 | 13773 | 0,01% |
| SANTA FÉ DO ARAGUAIA | 2 | 7595 | 0,03% |
| SÃO SEBASTIÃO DO TOCANTINS | 2 | 4852 | 0,04% |
| SÃO VALÉRIO | 2 | 3904 | 0,05% |
| ANANÁS | 1 | 9492 | 0,01% |
| ANGICO | 1 | 3454 | 0,03% |
| ARRAIAS | 1 | 10534 | 0,01% |
| BOM JESUS DO TOCANTINS | 1 | 5008 | 0,02% |
| CARRASCO BONITO | 1 | 4130 | 0,02% |
| CHAPADA DA NATIVIDADE | 1 | 3331 | 0,03% |
| COMBINADO | 1 | 4861 | 0,02% |
| ESPERANTINA | 1 | 11139 | 0,01% |
| GUARÁ | 1 | 26165 | 0,0% |
| LAJEADO | 1 | 3167 | 0,03% |
| LUZINÓPOLIS | 1 | 3154 | 0,03% |
| MIRANORTE | 1 | 13493 | 0,01% |
| NOVA ROSALÂNDIA | 1 | 4304 | 0,02% |
| PAU D'ARCO | 1 | 4867 | 0,02% |
| PONTE ALTA DO BOM JESUS | 1 | 4591 | 0,02% |
| PORTO ALEGRE DO TOCANTINS | 1 | 3170 | 0,03% |
| PRAIA NORTE | 1 | 8498 | 0,01% |
| PUGMIL | 1 | 2717 | 0,04% |
| SANTA RITA DO TOCANTINS | 1 | 2386 | 0,04% |
| SANTA TEREZINHA DO TOCANTINS | 1 | 2530 | 0,04% |
| SILVANÓPOLIS | 1 | 5428 | 0,02% |
| SÍTIO NOVO DO TOCANTINS | 1 | 8997 | 0,01% |
| TALISMÃ | 1 | 2812 | 0,04% |
| XAMBIOÁ | 1 | 11520 | 0,01% |
| TOTAL | 913 | | |

GRÁFICOS 1. Distribuição dos novos casos confirmados da COVID-19, segundo sexo.



GRÁFICOS 2. Distribuição dos novos casos confirmados da COVID-19, segundo Faixa Etária.

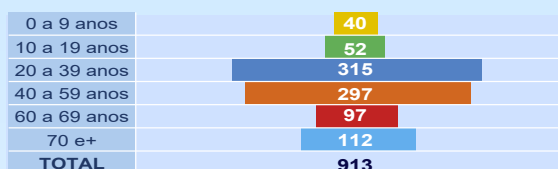
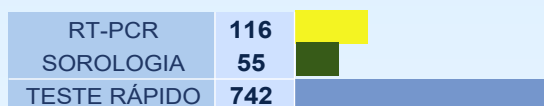
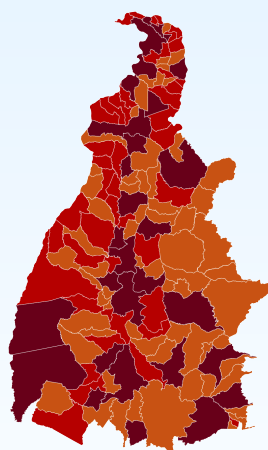



GRÁFICO 3. Perfil dos exames confirmados segundo tipo do teste, TOCANTINS.



Fonte: LACEN – TO, Acesso GAL em 25/08/2022 e CIEVS.

IMAGEM 1. Distribuição dos casos confirmados por Coronavírus segundo o município de residência.



Fonte: Centro de Informações Estratégicas da Vigilância em Saúde – CIEVS/TO

TABELA 2. Distribuição dos casos e óbitos confirmados acumulados da COVID-19, segundo município de residência, TOCANTINS.

| MUNICÍPIO | CASOS | ÓBITOS | MUNICÍPIO | CASOS | ÓBITOS |
|----------------------------|-------|--------|------------------------------|---------|--------|
| PALMAS | 88916 | 735 | SÍTIO NOVO DO TOCANTINS | 1172 | 11 |
| ARAGUAÍNA | 53234 | 629 | ARAGOMINAS | 1159 | 10 |
| GURUPI | 26038 | 295 | DUERÉ | 546 | 10 |
| PORTO NACIONAL | 16403 | 224 | TABOÇÃO | 716 | 10 |
| PARAÍSO DO TOCANTINS | 15154 | 212 | PRESIDENTE KENNEDY | 755 | 10 |
| COLINAS DO TOCANTINS | 10534 | 165 | SAMPAIO | 881 | 10 |
| GUARÁI | 4289 | 84 | SÃO BENTO DO TOCANTINS | 1361 | 10 |
| ARAGUATINS | 3715 | 75 | COUTO MAGALHÃES | 1232 | 9 |
| FORMOSO DO ARAGUAIA | 5361 | 73 | PALMEIRANTE | 615 | 9 |
| MIRANORTE | 4309 | 64 | PINDORAMA DO TOCANTINS | 1013 | 9 |
| TOCANTINÓPOLIS | 4327 | 60 | PRAIA NORTE | 411 | 9 |
| MIRACEMA DO TOCANTINS | 4339 | 59 | RIO DOS BOIS | 958 | 9 |
| NOVA OLINDA | 1707 | 57 | SANDOLÂNDIA | 694 | 9 |
| DIANÓPOLIS | 3766 | 44 | ABREULÂNDIA | 524 | 8 |
| XAMBIOÁ | 2924 | 40 | AURORA DO TOCANTINS | 618 | 8 |
| TAGUATINGA | 2559 | 34 | BABACULÂNDIA | 910 | 8 |
| ALVORADA | 3727 | 32 | BANDEIRANTES DO TOCANTINS | 905 | 8 |
| AUGUSTINÓPOLIS | 2429 | 32 | BARRA DO OURO | 214 | 8 |
| PEDRO AFONSO | 2829 | 31 | LAGOA DO TOCANTINS | 391 | 8 |
| LAGOA DA CONFUSÃO | 3297 | 30 | PAU DARCO | 622 | 8 |
| COLMÉIA | 1587 | 29 | PIUM | 575 | 8 |
| PALMEIRÓPOLIS | 2358 | 29 | RECURSOLÂNDIA | 469 | 8 |
| ANANÁS | 2439 | 27 | CARRASCO BONITO | 898 | 7 |
| BURITI DO TOCANTINS | 1798 | 27 | CENTENÁRIO | 611 | 7 |
| SILVANÓPOLIS | 1755 | 27 | NAZARÉ | 665 | 7 |
| ALIANÇA DO TOCANTINS | 1341 | 25 | NOVO ACORDO | 646 | 7 |
| ARAGUAÇU | 2059 | 25 | NOVO ALEGRE | 165 | 7 |
| NATIVIDADE | 1818 | 25 | SANTA ROSA DO TOCANTINS | 660 | 7 |
| AXIXÁ DO TOCANTINS | 1447 | 24 | SANTA TEREZA DO TOCANTINS | 377 | 7 |
| ESPERANTINA | 1131 | 23 | CAMPOS LINDOS | 651 | 6 |
| PEIXE | 2318 | 22 | CARMOLÂNDIA | 634 | 6 |
| BARROLÂNDIA | 909 | 21 | GOIANORTE | 590 | 6 |
| FIGUEIRÓPOLIS | 1675 | 21 | MONTE SANTO DO TOCANTINS | 201 | 6 |
| ARAGUACEMA | 1465 | 20 | PALMEIRAS DO TOCANTINS | 932 | 6 |
| BREJINHO DE NAZARÉ | 1512 | 20 | PUGMIL | 420 | 6 |
| DOIS IRMÃOS DO TOCANTINS | 1234 | 20 | ALMAS | 334 | 5 |
| SÃO VALÉRIO DA NATIVIDADE | 1283 | 19 | BRASILÂNDIA DO TOCANTINS | 324 | 5 |
| CARIRI DO TOCANTINS | 1843 | 18 | LAJEADO | 512 | 5 |
| CRISTALÂNDIA | 735 | 18 | RIO SONO | 533 | 5 |
| ITAGUATINS | 1037 | 18 | SANTA TEREZINHA DO TOCANTINS | 419 | 5 |
| PONTE ALTA DO TOCANTINS | 1942 | 18 | ANGICO | 255 | 4 |
| WANDERLÂNDIA | 2533 | 18 | ITAPORÃ DO TOCANTINS | 1069 | 4 |
| COMBINADO | 1606 | 17 | LIZARDA | 178 | 4 |
| SÃO MIGUEL DO TOCANTINS | 1265 | 17 | MAURILÂNDIA DO TOCANTINS | 762 | 4 |
| ARAGUANÃ | 628 | 16 | SÃO SALVADOR DO TOCANTINS | 233 | 4 |
| GOIATINS | 1236 | 16 | SUCUPIRA | 506 | 4 |
| NOVA ROSALÂNDIA | 1117 | 16 | BOM JESUS DO TOCANTINS | 202 | 3 |
| AGUIARNÓPOLIS | 1139 | 15 | CHAPADA DA NATIVIDADE | 349 | 3 |
| ITACAJÁ | 1795 | 15 | CHAPADA DE AREIA | 228 | 3 |
| CASEARA | 700 | 14 | IPUEIRAS | 211 | 3 |
| DARCINÓPOLIS | 1083 | 14 | NOVO JARDIM | 455 | 3 |
| MARIANÓPOLIS DO TOCANTINS | 738 | 14 | PORTO ALEGRE DO TOCANTINS | 544 | 3 |
| SANTA FÉ DO ARAGUAIA | 1018 | 14 | SANTA MARIA DO TOCANTINS | 601 | 3 |
| APARECIDA DO RIO NEGRO | 416 | 13 | SÃO FÉLIX DO TOCANTINS | 167 | 3 |
| ARRAIAS | 1774 | 13 | TUPIRAMA | 447 | 3 |
| BERNARDO SAYÃO | 1272 | 13 | TUPIRATINS | 445 | 3 |
| JAÚ DO TOCANTINS | 559 | 13 | CACHOEIRINHA | 135 | 2 |
| PARANÁ | 1103 | 13 | JUARINA | 167 | 2 |
| ARAPOEMA | 726 | 12 | LUZINÓPOLIS | 447 | 2 |
| CONCEIÇÃO DO TOCANTINS | 613 | 12 | MURICILÂNDIA | 888 | 2 |
| FILADÉLFIA | 856 | 12 | RIO DA CONCEIÇÃO | 450 | 2 |
| ITAPIRATINS | 685 | 12 | SANTA RITA DO TOCANTINS | 457 | 2 |
| PEQUIZEIRO | 774 | 12 | TALISMÃ | 840 | 2 |
| TOCANTÍNIA | 1778 | 12 | LAVANDEIRA | 315 | 1 |
| DIVINÓPOLIS DO TOCANTINS | 1360 | 11 | MATEIROS | 379 | 1 |
| FÁTIMA | 1013 | 11 | OLIVEIRA DE FÁTIMA | 228 | 1 |
| MONTE DO CARMO | 943 | 11 | PIRAQUÊ | 394 | 1 |
| PONTE ALTA DO BOM JESUS | 591 | 11 | TAIPAS DO TOCANTINS | 323 | 1 |
| RIACHINHO | 1003 | 11 | CRIXÁS DO TOCANTINS | 392 | 0 |
| SÃO SEBASTIÃO DO TOCANTINS | 1010 | 11 | TOTAL | 363.257 | 4.220 |

Fonte: Centro de Informações Estratégicas
da Vigilância em Saúde – CEV/S70

DETALHE DOS NOVOS ÓBITOS

1. Homem, 82 anos. Residente em Nova Olinda - TO. Comorbidades: não relatada. Óbito em 26/12/2021 no Hospital Dom Orione de Araguaína.
2. Mulher, 91 anos. Residente em Araguaína- TO. Comorbidades: hipertensão e diabetes. Óbito em 17/12/2022 no Instituto Sinai.
3. Homem, 53 anos. Residente em Ponte Alta do Tocantins. Comorbidades: não relatada. Óbito em 19/12/2022 no Hospital Cuidare Cuidados Intensivos.
4. Homem, 39 anos. Residente em Dianópolis- TO. Comorbidades: doença pelo vírus da imunodeficiência humana. Óbito em 13/12/2022 no Instituto Sinai.

O DETALHAMENTO DOS CASOS ACUMULADOS PODEM SER ACESSADOS NO SITE DA SECRETARIA DA SAÚDE
integra.saude.to.gov.br/covid19

OBSERVAÇÕES:

O Estado possui uma plataforma onde todos podem acompanhar os números da Covid-19 no Tocantins:
<http://coronavirus.to.gov.br>

A Secretaria de Estado da Saúde (SES) esclarece que o banco de dados do Estado é dinâmico, em virtude do fechamento das investigações epidemiológicas, que alteram principalmente locais de residência dos casos positivos, trazendo modificações diárias no acumulado dos municípios e no total geral do Estado.

Os dados consolidados neste boletim são referentes às notificações recebidas no último dia, que podem abordar resultados diagnosticados em dias anteriores e notificados posteriormente ao CIEVS Estadual. Para manter a credibilidade dos dados contabilizados, os gráficos apresentam a distribuição de novos casos de acordo com a data do diagnóstico e não sua notificação, por parte dos municípios. Em cada edição, o boletim apresenta a distribuição dos novos casos também por este critério.

Todas as informações que constam no boletim são provenientes dos sistemas oficiais do Ministério da Saúde alimentados pelos municípios:

Sistema Gerenciador de Ambiente Laboratorial (GAL) é o sistema utilizado pelos municípios para cadastro das amostras que serão encaminhadas ao Lacen para realização dos exames.

E-SUS-VE é a ferramenta de registro de notificação de casos suspeitos da Covid-19.

SIVEP-Gripe, é o Sistema de Informação da Vigilância Epidemiológica da Gripe, utilizado para notificação dos casos de Síndrome Respiratória Aguda Grave (SRAG) em unidades hospitalares e unidades de Pronto Atendimento (UPA).

SIM é o sistema de Informação sobre mortalidade, desenvolvido pelo Ministério da Saúde para unificação dos dados sobre óbitos no país.

Considerando o aumento recente de casos positivos que tem demandado tempo excessivo para confirmação de residências junto aos municípios, o Estado prevê o preenchimento correto de informações nas plataformas que serão utilizadas para consolidação dos boletins diários e a atualização da residência nos cartões SUS utilizado nos cadastros dos sistemas.

O Estado não irá confirmar residências junto aos municípios, estes devem ficar atentos aos dados informados nos Boletins Epidemiológicos diários, nos sistemas de notificação e cadastros de exames no Lacen.

Qualquer divergência deverá ser informada ao CIEVS/COE do Estado que fará as correções nos próximos boletins. Os dados contidos no boletim são consolidados com resultados de exames realizados no Lacen e notificações recebidas dos municípios até as 23:59h do último dia.