

CASOS CONFIRMADOS

364.002

CASOS RECUPERADOS

359.655

CASOS ATIVOS
(EM ISOLAMENTO DOMICILIAR OU HOSPITALAR)

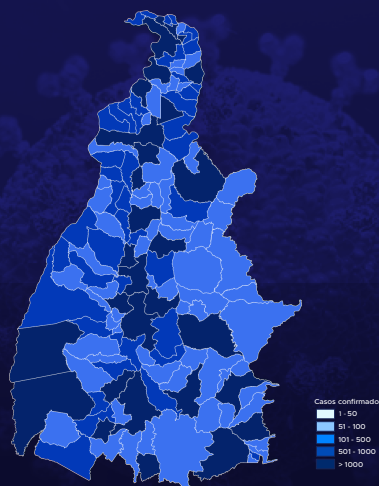
122

ÓBITOS

4.225

CASOS NOTIFICADOS

1.116.561



HOSPITALIZAÇÃO COVID

25

LEITOS PÚBLICOS **25**

CLÍNICOS **9**

UTI COVID **16**

LEITOS PRIVADOS **0**

CLÍNICOS **0**

UTI COVID **0**

VACINÔMETRO

2.792.992

DOSES APLICADAS

837º BOLETIM EPIDEMIOLÓGICO NOTIFICAÇÕES DA COVID-19 NO TOCANTINS

A Secretaria de Estado da Saúde (SES) informa que o Boletim Epidemiológico da Covid-19, desta segunda-feira, 23 de janeiro, traz 753 novos casos confirmados da doença. Deste total, 3 foram registrados nas últimas 24 horas e o restante por exames coletados em dias anteriores e que tiveram seus resultados inseridos no sistema, pelos municípios.

Desta forma, hoje o Tocantins registra um total de 1.116.561 pessoas notificadas com a Covid-19 e acumula 364.002 casos confirmados da doença. Destes pacientes 359.655 estão recuperados e 122 estão ainda ativos (em isolamento domiciliar ou hospitalar), além de 4.225 óbitos.

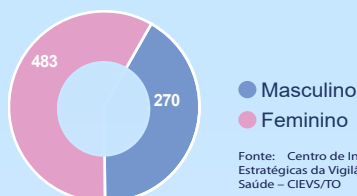
TABELA 1. Distribuição dos novos casos confirmados para COVID-19, segundo município de residência.

MUNICÍPIO	TOTAL	POPULAÇÃO ESTIMADA	PROPORÇÃO DE CONTAMINADOS EM RELAÇÃO À POPULAÇÃO
PORTO NACIONAL	107	53316	0,2%
PALMAS	57	306296	0,02%
GURUPI	55	87545	0,06%
TALISMÃ	49	2812	1,74%
APARECIDA DO RIO NEGRO	45	4848	0,93%
ARAGUAÍNA	40	183381	0,02%
WANDERLÂNDIA	38	11734	0,32%
SÃO VALÉRIO	32	3904	0,82%
TOCANTINÓPOLIS	31	22845	0,14%
COLMÉIA	28	8141	0,34%
DIVINÓPOLIS DO TOCANTINS	26	6943	0,37%
PARAÍSO DO TOCANTINS	22	51891	0,04%
COUTO MAGALHÃES	21	5639	0,37%
FORMOSO DO ARAGUAIA	14	18399	0,08%
PEIXE	13	11873	0,11%
DIANÓPOLIS	12	22424	0,05%
MIRACEMA DO TOCANTINS	10	17936	0,06%
SILVANÓPOLIS	10	5428	0,18%
TAGUATINGA	10	16825	0,06%
ALVORADA	9	8396	0,11%
AUGUSTINÓPOLIS	9	18643	0,05%
PARANÃ	9	10437	0,09%
COLINAS DO TOCANTINS	8	35851	0,02%
RIACHINHO	8	4684	0,17%
NOVA OLINDA	7	11917	0,06%
ARAGUATINS	6	36170	0,02%
SÃO MIGUEL DO TOCANTINS	6	12294	0,05%
FIGUEIRÓPOLIS	5	5243	0,1%
AGUIARNÓPOLIS	4	6892	0,06%
ITAPORÃ DO TOCANTINS	4	2420	0,17%
NOVA ROSALÂNDIA	4	4304	0,09%
PALMEIRÓPOLIS	4	7676	0,05%
SÃO BENTO DO TOCANTINS	4	5391	0,07%
ABREULÂNDIA	3	2594	0,12%
DOIS IRMÃOS DO TOCANTINS	3	7185	0,04%
ALIANÇA DO TOCANTINS	2	5346	0,04%
ARAPOEMA	2	6616	0,03%
AURORA DO TOCANTINS	2	3783	0,05%
BARROLÂNDIA	2	5651	0,04%
BRASILÂNDIA DO TOCANTINS	2	2211	0,09%
BURITI DO TOCANTINS	2	11497	0,02%
GUARÁI	2	26165	0,01%
ITACAJÁ	2	7452	0,03%
LAGOA DA CONFUSÃO	2	13676	0,01%
PEQUIZEIRO	2	5512	0,04%

Fonte: Centro de Informações Estratégicas da Vigilância em Saúde - CIEVS/TO

MUNICÍPIO	TOTAL	POPULAÇÃO ESTIMADA	PROPORÇÃO DE CONTAMINADOS EM RELAÇÃO À POPULAÇÃO
SANTA MARIA DO TOCANTINS	2	3486	0,06%
ARAGUAÇU	1	8467	0,01%
ARRAIAS	1	10534	0,01%
AXIXÁ DO TOCANTINS	1	9787	0,01%
BARRA DO OURO	1	4632	0,02%
BREJINHO DE NAZARÉ	1	5519	0,02%
CARIRI DO TOCANTINS	1	4441	0,02%
CASEARA	1	5442	0,02%
CRIXÁS DO TOCANTINS	1	1735	0,06%
DARCINÓPOLIS	1	6174	0,02%
ESPERANTINA	1	11139	0,01%
GOIANORTE	1	5130	0,02%
JUARINA	1	2184	0,05%
MIRANORTE	1	13493	0,01%
PALMEIRANTE	1	6131	0,02%
PONTE ALTA DO TOCANTINS	1	8116	0,01%
RECURSOLÂNDIA	1	4342	0,02%
SUCUPIRA	1	1986	0,05%
XAMBIOÁ	1	11520	0,01%
TOTAL	753		

GRÁFICOS 1. Distribuição dos novos casos confirmados da COVID-19, segundo sexo.



GRÁFICOS 2. Distribuição dos novos casos confirmados da COVID-19, segundo Faixa Etária.

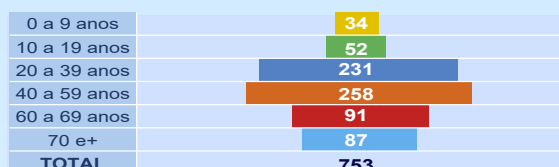
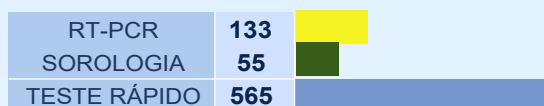
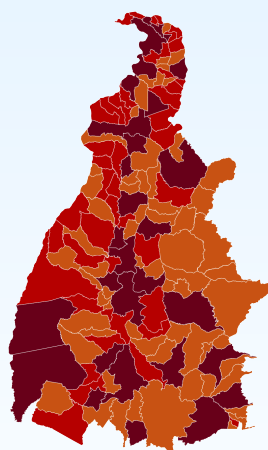



GRÁFICO 3. Perfil dos exames confirmados segundo tipo do teste, TOCANTINS.



Fonte: LACEN – TO, Acesso GAL em 25/08/2022 e CIEVS.

IMAGEM 1. Distribuição dos casos confirmados por Coronavírus segundo o município de residência.



Fonte: Centro de Informações Estratégicas da Vigilância em Saúde – CIEVS/TO

TABELA 2. Distribuição dos casos e óbitos confirmados acumulados da COVID-19, segundo município de residência, TOCANTINS.

MUNICÍPIO	CASOS	ÓBITOS	MUNICÍPIO	CASOS	ÓBITOS
PALMAS	88969	735	SÍTIO NOVO DO TOCANTINS	1172	11
ARAGUAÍNA	53273	630	ARAGOMINAS	1159	10
GURUPI	26095	297	DUERÉ	546	10
PORTO NACIONAL	16511	224	TABOÇÃO	716	10
PARAÍSO DO TOCANTINS	15174	213	PRESIDENTE KENNEDY	755	10
COLINAS DO TOCANTINS	10542	165	SAMPAIO	881	10
GUARÁ	4291	84	SÃO BENTO DO TOCANTINS	1365	10
ARAGUATINS	3722	75	COUTO MAGALHÃES	1253	9
FORMOSO DO ARAGUAIA	5375	73	PALMEIRANTE	616	9
MIRANORTE	4309	65	PINDORAMA DO TOCANTINS	1013	9
TOCANTINÓPOLIS	4357	60	PRAIA NORTE	411	9
MIRACEMA DO TOCANTINS	4346	59	RIO DOS BOIS	958	9
NOVA OLINDA	1714	57	SANDOLÂNDIA	694	9
DIANÓPOLIS	3778	44	ABREULÂNDIA	527	8
XAMBIOÁ	2925	40	AURORA DO TOCANTINS	620	8
TAGUATINGA	2569	34	BABAÇULÂNDIA	910	8
ALVORADA	3736	32	BANDEIRANTES DO TOCANTINS	905	8
AUGUSTINÓPOLIS	2438	32	BARRA DO OURO	215	8
PEDRO AFONSO	2829	31	LAGOA DO TOCANTINS	391	8
LAGOA DA CONFUSÃO	3299	30	PAU DARCO	622	8
COLMÉIA	1615	29	PIUM	575	8
PALMEIRÓPOLIS	2362	29	RECURSOLÂNDIA	470	8
ANANÁS	2439	27	CARRASCO BONITO	898	7
BURITI DO TOCANTINS	1799	27	CENTENÁRIO	611	7
SILVANÓPOLIS	1765	27	NAZARÉ	665	7
ALIANÇA DO TOCANTINS	1343	25	NOVO ACORDO	646	7
ARAGUAÇU	2060	25	NOVO ALEGRE	165	7
NATIVIDADE	1818	25	SANTA ROSA DO TOCANTINS	660	7
AXIXÁ DO TOCANTINS	1448	24	SANTA TEREZA DO TOCANTINS	377	7
ESPERANTINA	1132	23	CAMPOS LINDOS	651	6
PEIXE	2331	22	CARMOLÂNDIA	634	6
BARROLÂNDIA	911	21	GOIANORTE	591	6
FIGUEIRÓPOLIS	1680	21	MONTE SANTO DO TOCANTINS	201	6
ARAGUACEMA	1465	20	PALMEIRAS DO TOCANTINS	932	6
BREJINHO DE NAZARÉ	1513	20	PUGMIL	420	6
DOIS IRMÃOS DO TOCANTINS	1237	20	ALMAS	334	5
SÃO VALÉRIO DA NATIVIDADE	1315	19	BRASILÂNDIA DO TOCANTINS	326	5
CARIRI DO TOCANTINS	1844	18	LAJEADO	512	5
CRISTALÂNDIA	735	18	RIO SONO	533	5
ITAGUATINS	1037	18	SANTA TEREZINHA DO TOCANTINS	419	5
PONTE ALTA DO TOCANTINS	1943	18	ANGICO	255	4
WANDERLÂNDIA	2571	18	ITAPORÃ DO TOCANTINS	1073	4
COMBINADO	1606	17	LIZARDA	178	4
SÃO MIGUEL DO TOCANTINS	1271	17	MAURILÂNDIA DO TOCANTINS	762	4
ARAGUANÃ	628	16	SÃO SALVADOR DO TOCANTINS	233	4
GOIATINS	1236	16	SUCUPIRA	507	4
NOVA ROSALÂNDIA	1121	16	BOM JESUS DO TOCANTINS	202	3
AGUIARNÓPOLIS	1143	15	CHAPADA DA NATIVIDADE	349	3
ITACAJÁ	1797	15	CHAPADA DE AREIA	230	3
CASEARA	701	14	IPUEIRAS	211	3
DARCINÓPOLIS	1084	14	NOVO JARDIM	455	3
MARIANÓPOLIS DO TOCANTINS	738	14	PORTO ALEGRE DO TOCANTINS	544	3
SANTA FÉ DO ARAGUAIA	1018	14	SANTA MARIA DO TOCANTINS	603	3
APARECIDA DO RIO NEGRO	460	13	SÃO FÉLIX DO TOCANTINS	167	3
ARRAIAS	1775	13	TUPIRAMA	447	3
BERNARDO SAYÃO	1270	13	TUPIRATINS	445	3
JAÚ DO TOCANTINS	559	13	CACHOEIRINHA	135	2
PARANÁ	1112	13	JUARINA	168	2
ARAPOEMA	730	12	LUZINÓPOLIS	447	2
CONCEIÇÃO DO TOCANTINS	613	12	MURICILÂNDIA	888	2
FILADÉLFIA	856	12	RIO DA CONCEIÇÃO	450	2
ITAPIRATINS	685	12	SANTA RITA DO TOCANTINS	457	2
PEQUIZEIRO	776	12	TALISMÃ	889	2
TOCANTÍNIA	1778	12	LAVANDEIRA	315	1
DIVINÓPOLIS DO TOCANTINS	1385	11	MATEIROS	379	1
FÁTIMA	1013	11	OLIVEIRA DE FÁTIMA	228	1
MONTE DO CARMO	943	11	PIRAQUÊ	394	1
PONTE ALTA DO BOM JESUS	591	11	TAIPAS DO TOCANTINS	323	1
RIACHINHO	1011	11	CRIXÁS DO TOCANTINS	393	0
SÃO SEBASTIAO DO TOCANTINS	1011	11	TOTAL	364.002	4.225

Fonte: Centro de Informações Estratégicas
da Vigilância em Saúde – CEV/S70

DETALHE DOS NOVOS ÓBITOS

1. Homem, 82 anos. Residente em Araguaína- TO. Comorbidades: hipertensão. Óbito em 25/12/2022 no Hospital Regional de Araguaína.
2. Homem, 82 anos. Residente em Gurupi- TO. Comorbidades: hipertensão. Óbito em 14/12/2022 no Instituto Sinai de Palmas.
3. Mulher, 69 anos. Residente em Paraíso do Tocantins. Comorbidades: não relatada. Óbito em 29/12/2022 no Hospital Regional de Paraíso.
4. Homem, 25 anos. Residente em Gurupi- TO. Comorbidades: doença pelo vírus da imunodeficiência humana. Óbito em 18/12/2022 no Instituto Sinai.
5. Mulher, 63 anos. Residente em Miranorte- TO. Comorbidades: hipertensão e diabetes. Óbito em 17/12/2022 no Hospital Municipal de Miranorte.

O DETALHAMENTO DOS CASOS ACUMULADOS PODEM SER ACESSADOS NO SITE DA SECRETARIA DA SAÚDE
integra.saude.to.gov.br/covid19

OBSERVAÇÕES:

O Estado possui uma plataforma onde todos podem acompanhar os números da Covid-19 no Tocantins:
<http://coronavirus.to.gov.br>

A Secretaria de Estado da Saúde (SES) esclarece que o banco de dados do Estado é dinâmico, em virtude do fechamento das investigações epidemiológicas, que alteram principalmente locais de residência dos casos positivos, trazendo modificações diárias no acumulado dos municípios e no total geral do Estado.

Os dados consolidados neste boletim são referentes às notificações recebidas no último dia, que podem abordar resultados diagnosticados em dias anteriores e notificados posteriormente ao CIEVS Estadual. Para manter a credibilidade dos dados contabilizados, os gráficos apresentam a distribuição de novos casos de acordo com a data do diagnóstico e não sua notificação, por parte dos municípios. Em cada edição, o boletim apresenta a distribuição dos novos casos também por este critério.

Todas as informações que constam no boletim são provenientes dos sistemas oficiais do Ministério da Saúde alimentados pelos municípios:

Sistema Gerenciador de Ambiente Laboratorial (GAL) é o sistema utilizado pelos municípios para cadastro das amostras que serão encaminhadas ao Lacen para realização dos exames.

E-SUS-VE é a ferramenta de registro de notificação de casos suspeitos da Covid-19.

SIVEP-Gripe, é o Sistema de Informação da Vigilância Epidemiológica da Gripe, utilizado para notificação dos casos de Síndrome Respiratória Aguda Grave (SRAG) em unidades hospitalares e unidades de Pronto Atendimento (UPA).

SIM é o sistema de Informação sobre mortalidade, desenvolvido pelo Ministério da Saúde para unificação dos dados sobre óbitos no país.

Considerando o aumento recente de casos positivos que tem demandado tempo excessivo para confirmação de residências junto aos municípios, o Estado prevê o preenchimento correto de informações nas plataformas que serão utilizadas para consolidação dos boletins diários e a atualização da residência nos cartões SUS utilizado nos cadastros dos sistemas.

O Estado não irá confirmar residências junto aos municípios, estes devem ficar atentos aos dados informados nos Boletins Epidemiológicos diários, nos sistemas de notificação e cadastros de exames no Lacen.

Qualquer divergência deverá ser informada ao CIEVS/COE do Estado que fará as correções nos próximos boletins. Os dados contidos no boletim são consolidados com resultados de exames realizados no Lacen e notificações recebidas dos municípios até as 23:59h do último dia.