

CASOS CONFIRMADOS

**364.313**

CASOS RECUPERADOS

**359.990**

CASOS ATIVOS  
(EM ISOLAMENTO DOMICILIAR OU HOSPITALAR)

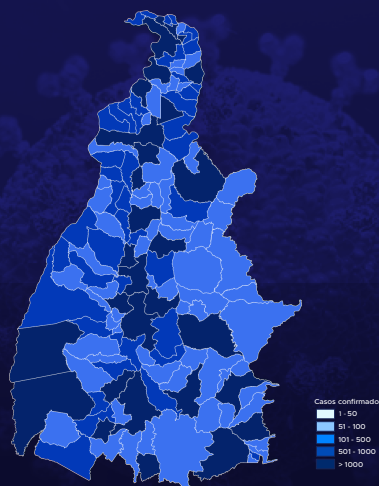
**95**

ÓBITOS

**4.228**

CASOS NOTIFICADOS

**1.118.978**



HOSPITALIZAÇÃO COVID

**19**

LEITOS PÚBLICOS **19**

CLÍNICOS **6**

UTI COVID **13**

LEITOS PRIVADOS **0**

CLÍNICOS **0**

UTI COVID **0**

VACINÔMETRO

**2.792.992**

DOSES APLICADAS

## 838º BOLETIM EPIDEMIOLÓGICO NOTIFICAÇÕES DA COVID-19 NO TOCANTINS

A Secretaria de Estado da Saúde (SES) informa que o Boletim Epidemiológico da Covid-19, desta segunda-feira, 30 de janeiro, traz 321 novos casos confirmados da doença. Deste total, nenhum foi registrado nas últimas 24 horas, todos foram de exames coletados em dias anteriores e que tiveram seus resultados inseridos no sistema, pelos municípios.

Desta forma, hoje o Tocantins registra um total de 1.118.978 pessoas notificadas com a Covid-19 e acumula 364.313 casos confirmados da doença. Destes pacientes 359.990 estão recuperados e 95 estão ainda ativos (em isolamento domiciliar ou hospitalar), além de 4.228 óbitos.

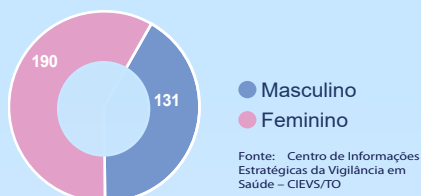
**TABELA 1.** Distribuição dos novos casos confirmados para COVID-19, segundo município de residência.

MUNICÍPIO	TOTAL	POPULAÇÃO ESTIMADA	PROPORÇÃO DE CONTAMINADOS EM RELAÇÃO À POPULAÇÃO
GURUPI	46	87545	0,05%
PALMAS	41	306296	0,01%
FORMOSO DO ARAGUAIA	17	18399	0,09%
TALISMÃ	17	2812	0,6%
PARANÃ	13	10437	0,12%
ARAGUAÍNA	12	183381	0,01%
BRASILÂNDIA DO TOCANTINS	12	2211	0,54%
MIRACEMA DO TOCANTINS	12	17936	0,07%
TAGUATINGA	12	16825	0,07%
PARAÍSO DO TOCANTINS	11	51891	0,02%
PORTO NACIONAL	10	53316	0,02%
TOCANTINÓPOLIS	10	22845	0,04%
ALVORADA	8	8396	0,1%
NOVA OLINDA	8	11917	0,07%
SÃO VALÉRIO	8	3904	0,2%
COLINAS DO TOCANTINS	6	35851	0,02%
NOVO JARDIM	6	2745	0,22%
DIANÓPOLIS	5	22424	0,02%
FIGUEIRÓPOLIS	5	5243	0,1%
AGUIARNÓPOLIS	4	6892	0,06%
BANDEIRANTES DO TOCANTINS	4	3592	0,11%
NOVA ROSALÂNDIA	4	4304	0,09%
SÃO BENTO DO TOCANTINS	4	5391	0,07%
TOCANTÍNIA	4	7617	0,05%
ALIANÇA DO TOCANTINS	3	5346	0,06%
ARAGUATINS	3	36170	0,01%
ITAPORÃ DO TOCANTINS	3	2420	0,12%
MIRANORTE	3	13493	0,02%
ARAGUACEMA	2	7155	0,03%
AUGUSTINÓPOLIS	2	18643	0,01%
BREJINHO DE NAZARÉ	2	5519	0,04%
LAGOA DA CONFUSÃO	2	13676	0,01%
MAURILÂNDIA DO TOCANTINS	2	3448	0,06%
APARECIDA DO RIO NEGRO	1	4848	0,02%
ARRAIAS	1	10534	0,01%
AURORA DO TOCANTINS	1	3783	0,03%
BARRA DO OURO	1	4632	0,02%
BURITI DO TOCANTINS	1	11497	0,01%
CASEARA	1	5442	0,02%
DIVINÓPOLIS DO TOCANTINS	1	6943	0,01%
GOIANORTE	1	5130	0,02%
GUARÁI	1	26165	0,0%
IPUEIRAS	1	2052	0,05%
ITACAJÁ	1	7452	0,01%
JUARINA	1	2184	0,05%

Fonte: Centro de Informações Estratégicas da Vigilância em Saúde - CIEVS/TO

MUNICÍPIO	TOTAL	POPULAÇÃO ESTIMADA	PROPORÇÃO DE CONTAMINADOS EM RELAÇÃO À POPULAÇÃO
NATIVIDADE	1	9250	0,01%
PALMEIRÓPOLIS	1	7676	0,01%
PEIXE	1	11873	0,01%
PONTE ALTA DO TOCANTINS	1	8116	0,01%
PRAIA NORTE	1	8498	0,01%
SILVANÓPOLIS	1	5428	0,02%
SÍTIO NOVO DO TOCANTINS	1	8997	0,01%
SUCUPIRA	1	1986	0,05%
TOTAL	321		

GRÁFICOS 1. Distribuição dos novos casos confirmados da COVID-19, segundo sexo.



GRÁFICOS 2. Distribuição dos novos casos confirmados da COVID-19, segundo Faixa Etária.

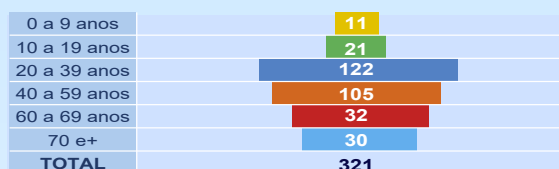
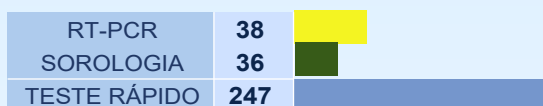
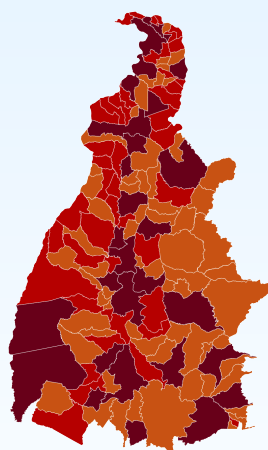



GRÁFICO 3. Perfil dos exames confirmados segundo tipo do teste, TOCANTINS.



Fonte: LACEN – TO, Acesso GAL em 25/08/2022 e CIEVS.

IMAGEM 1. Distribuição dos casos confirmados por Coronavírus segundo o município de residência.



Fonte: Centro de Informações Estratégicas da Vigilância em Saúde – CIEVS/TO

TABELA 2. Distribuição dos casos e óbitos confirmados acumulados da COVID-19, segundo município de residência, TOCANTINS.

MUNICÍPIO	CASOS	ÓBITOS	MUNICÍPIO	CASOS	ÓBITOS
PALMAS	89014	736	SÍTIO NOVO DO TOCANTINS	1173	11
ARAGUAÍNA	53283	630	ARAGOMINAS	1159	10
GURUPI	26137	297	DUERÉ	546	10
PORTO NACIONAL	16521	224	TABOÇÃO	716	10
PARAÍSO DO TOCANTINS	15185	213	PRESIDENTE KENNEDY	755	10
COLINAS DO TOCANTINS	10546	165	SAMPAIO	881	10
GUARÁ	4292	84	SÃO BENTO DO TOCANTINS	1369	10
ARAGUATINS	3723	75	COUTO MAGALHÃES	1253	9
FORMOSO DO ARAGUAIA	5391	73	PALMEIRANTE	616	9
MIRANORTE	4312	65	PINDORAMA DO TOCANTINS	1013	9
TOCANTINÓPOLIS	4367	60	PRAIA NORTE	412	9
MIRACEMA DO TOCANTINS	4357	59	RIO DOS BOIS	958	9
NOVA OLINDA	1722	57	SANDOLÂNDIA	694	9
DIANÓPOLIS	3783	44	ABREULÂNDIA	527	8
XAMBIOÁ	2925	40	AURORA DO TOCANTINS	621	8
TAGUATINGA	2581	34	BABAÇULÂNDIA	910	8
ALVORADA	3744	32	BANDEIRANTES DO TOCANTINS	909	8
AUGUSTINÓPOLIS	2440	32	BARRA DO OURO	216	8
PEDRO AFONSO	2829	31	LAGOA DO TOCANTINS	391	8
LAGOA DA CONFUSÃO	3301	30	PAU DARCO	622	8
COLMÉIA	1615	29	PIUM	575	8
PALMEIRÓPOLIS	2363	29	RECURSOLÂNDIA	470	8
ANANÁS	2439	27	CARRASCO BONITO	898	7
BURITI DO TOCANTINS	1800	27	CENTENÁRIO	611	7
SILVANÓPOLIS	1766	27	GOIANORTE	592	7
ALIANÇA DO TOCANTINS	1346	25	NAZARÉ	665	7
ARAGUAÇU	2060	25	NOVO ACORDO	646	7
NATIVIDADE	1818	25	NOVO ALEGRE	165	7
AXIXÁ DO TOCANTINS	1448	24	SANTA ROSA DO TOCANTINS	660	7
ESPERANTINA	1132	23	SANTA TEREZA DO TOCANTINS	377	7
PEIXE	2332	22	CAMPOS LINDOS	651	6
BARROLÂNDIA	911	21	CARMOLÂNDIA	634	6
FIGUEIRÓPOLIS	1685	21	MONTE SANTO DO TOCANTINS	201	6
ARAGUACEMA	1467	20	PALMEIRAS DO TOCANTINS	932	6
BREJINHO DE NAZARÉ	1515	20	PUGMIL	420	6
DOIS IRMÃOS DO TOCANTINS	1237	20	ALMAS	334	5
SÃO VALÉRIO DA NATIVIDADE	1323	19	BRASILÂNDIA DO TOCANTINS	338	5
CARIRI DO TOCANTINS	1844	18	LAJEADO	512	5
CRISTALÂNDIA	735	18	RIO SONO	533	5
ITAGUATINS	1037	18	SANTA TEREZINHA DO TOCANTINS	419	5
PONTE ALTA DO TOCANTINS	1944	18	ANGICO	255	4
WANDERLÂNDIA	2571	18	ITAPORÃ DO TOCANTINS	1076	4
COMBINADO	1606	17	LIZARDA	178	4
SÃO MIGUEL DO TOCANTINS	1271	17	MAURILÂNDIA DO TOCANTINS	764	4
ARAGUANÁ	628	16	SÃO SALVADOR DO TOCANTINS	233	4
GOIATINS	1236	16	SUCUPIRA	508	4
NOVA ROSALÂNDIA	1125	16	BOM JESUS DO TOCANTINS	202	3
AGUIARNÓPOLIS	1147	15	CHAPADA DA NATIVIDADE	349	3
ITACAJÁ	1798	15	CHAPADA DE AREIA	228	3
CASEARA	702	14	IPUEIRAS	212	3
DARCINÓPOLIS	1084	14	JUARINA	169	3
MARIANÓPOLIS DO TOCANTINS	738	14	NOVO JARDIM	461	3
SANTA FÉ DO ARAGUAIA	1018	14	PORTO ALEGRE DO TOCANTINS	544	3
APARECIDA DO RIO NEGRO	460	13	SANTA MARIA DO TOCANTINS	603	3
ARRAIAS	1776	13	SÃO FÉLIX DO TOCANTINS	167	3
BERNARDO SAYÃO	1274	13	TUPIRAMA	447	3
JAÚ DO TOCANTINS	559	13	TUPIRATINS	445	3
PARANÁ	1125	13	CACHOEIRINHA	135	2
ARAPOEMA	728	12	LUZINÓPOLIS	447	2
CONCEIÇÃO DO TOCANTINS	613	12	MURICILÂNDIA	888	2
FILADÉLFIA	856	12	RIO DA CONCEIÇÃO	450	2
ITAPIRATINS	685	12	SANTA RITA DO TOCANTINS	457	2
PEQUIZEIRO	776	12	TALISMÃ	906	2
TOCANTÍNIA	1782	12	LAVANDEIRA	315	1
DIVINÓPOLIS DO TOCANTINS	1386	11	MATEIROS	379	1
FÁTIMA	1013	11	OLIVEIRA DE FÁTIMA	228	1
MONTE DO CARMO	943	11	PIRAQUÊ	394	1
PONTE ALTA DO BOM JESUS	591	11	TAIPAS DO TOCANTINS	323	1
RIACHINHO	1011	11	CRIXÁS DO TOCANTINS	393	0
SÃO SEBASTIÃO DO TOCANTINS	1011	11	TOTAL	364.313	4.228

Fonte: Centro de Informações Estratégicas  
da Vigilância em Saúde – CEV/S70

### DETALHE DOS NOVOS ÓBITOS

1. Mulher, 75 anos. Residente em Bernardo Sayão - TO. Comorbidades: não relatadas. Óbito em 10/12/2022 no Hospital e Maternidade Irmã Rita em Arapoema.
2. Homem, 88 anos. Residente em Palmas- TO. Comorbidades: doenças cardíacas crônicas. Óbito em 10/12/2022 no Hospital Regional de Miracema.
3. Mulher, 82 anos. Residente em Goianorte - TO. Comorbidades: doenças cardíacas crônicas e diabetes. Óbito em 04/01/2023 no próprio domicílio.

**O DETALHAMENTO DOS CASOS ACUMULADOS PODEM SER ACESSADOS NO SITE DA SECRETARIA DA SAÚDE**  
**[integra.saude.to.gov.br/covid19](http://integra.saude.to.gov.br/covid19)**

### OBSERVAÇÕES:

O Estado possui uma plataforma onde todos podem acompanhar os números da Covid-19 no Tocantins:  
<http://coronavirus.to.gov.br>

A Secretaria de Estado da Saúde (SES) esclarece que o banco de dados do Estado é dinâmico, em virtude do fechamento das investigações epidemiológicas, que alteram principalmente locais de residência dos casos positivos, trazendo modificações diárias no acumulado dos municípios e no total geral do Estado.

Os dados consolidados neste boletim são referentes às notificações recebidas no último dia, que podem abordar resultados diagnosticados em dias anteriores e notificados posteriormente ao CIEVS Estadual. Para manter a credibilidade dos dados contabilizados, os gráficos apresentam a distribuição de novos casos de acordo com a data do diagnóstico e não sua notificação, por parte dos municípios. Em cada edição, o boletim apresenta a distribuição dos novos casos também por este critério.

Todas as informações que constam no boletim são provenientes dos sistemas oficiais do Ministério da Saúde alimentados pelos municípios:

Sistema Gerenciador de Ambiente Laboratorial (GAL) é o sistema utilizado pelos municípios para cadastro das amostras que serão encaminhadas ao Lacen para realização dos exames.

E-SUS-VE é a ferramenta de registro de notificação de casos suspeitos da Covid-19.

SIVEP-Gripe, é o Sistema de Informação da Vigilância Epidemiológica da Gripe, utilizado para notificação dos casos de Síndrome Respiratória Aguda Grave (SRAG) em unidades hospitalares e unidades de Pronto Atendimento (UPA).

SIM é o sistema de Informação sobre mortalidade, desenvolvido pelo Ministério da Saúde para unificação dos dados sobre óbitos no país.

Considerando o aumento recente de casos positivos que tem demandado tempo excessivo para confirmação de residências junto aos municípios, o Estado prevê o preenchimento correto de informações nas plataformas que serão utilizadas para consolidação dos boletins diários e a atualização da residência nos cartões SUS utilizado nos cadastros dos sistemas.

O Estado não irá confirmar residências junto aos municípios, estes devem ficar atentos aos dados informados nos Boletins Epidemiológicos diários, nos sistemas de notificação e cadastros de exames no Lacen.

Qualquer divergência deverá ser informada ao CIEVS/COE do Estado que fará as correções nos próximos boletins. Os dados contidos no boletim são consolidados com resultados de exames realizados no Lacen e notificações recebidas dos municípios até as 23:59h do último dia.