

CASOS CONFIRMADOS

364.957

CASOS RECUPERADOS

360.633

CASOS ATIVOS
(EM ISOLAMENTO DOMICILIAR OU HOSPITALAR)

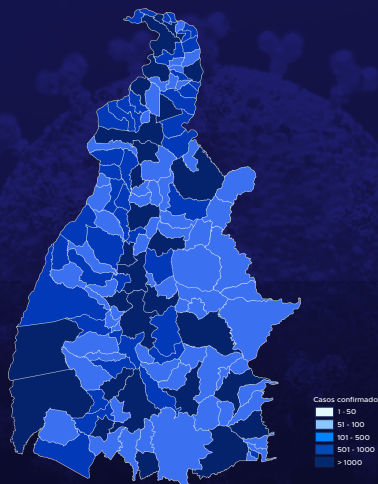
92

ÓBITOS

4.232

CASOS NOTIFICADOS

1.123.533



HOSPITALIZAÇÃO COVID

19

LEITOS PÚBLICOS **17**

CLÍNICOS **5**

UTI COVID **12**

LEITOS PRIVADOS **2**

CLÍNICOS **2**

UTI COVID **0**

VACINÔMETRO

2.801.739

DOSES APLICADAS

840º BOLETIM EPIDEMIOLÓGICO NOTIFICAÇÕES DA COVID-19 NO TOCANTINS

A Secretaria de Estado da Saúde (SES) informa que o Boletim Epidemiológico da Covid-19, desta segunda-feira, 13 de fevereiro, traz 362 novos casos confirmados da doença. Deste total, nenhum foi registrado nas últimas 24 horas, todos foram de exames coletados em dias anteriores e que tiveram seus resultados inseridos no sistema, pelos municípios.

Desta forma, hoje o Tocantins registra um total de 1.123.533 pessoas notificadas com a Covid-19 e acumula 364.957 casos confirmados da doença. Destes pacientes 360.633 estão recuperados e 92 estão ainda ativos (em isolamento domiciliar ou hospitalar), além de 4.232 óbitos.

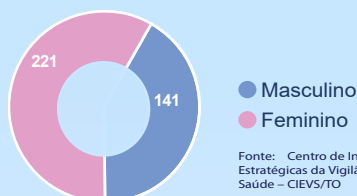
TABELA 1. Distribuição dos novos casos confirmados para COVID-19, segundo município de residência.

MUNICÍPIO	TOTAL	POPULAÇÃO ESTIMADA	PROPORÇÃO DE CONTAMINADOS EM RELAÇÃO À POPULAÇÃO
NOVO JARDIM	59	2745	2,15%
AUGUSTINÓPOLIS	48	18643	0,26%
MONTE DO CARMO	31	8066	0,38%
PALMAS	31	306296	0,01%
GUARAI	30	26165	0,11%
TAGUATINGA	19	16825	0,11%
ARAGUAINA	18	183381	0,01%
GURUPI	14	87545	0,02%
PORTO NACIONAL	12	53316	0,02%
PARAÍSO DO TOCANTINS	10	51891	0,02%
NOVA OLINDA	8	11917	0,07%
PIRAQUÊ	7	3033	0,23%
DIANÓPOLIS	6	22424	0,03%
TOCANTINÓPOLIS	6	22845	0,03%
AGUIARNÓPOLIS	5	6892	0,07%
BURITI DO TOCANTINS	5	11497	0,04%
COUTO MAGALHÃES	5	5639	0,09%
COLINAS DO TOCANTINS	4	35851	0,01%
MIRACEMA DO TOCANTINS	4	17936	0,02%
DIVINÓPOLIS DO TOCANTINS	3	6943	0,04%
MIRANORTE	3	13493	0,02%
SÃO SEBASTIÃO DO TOCANTINS	3	4852	0,06%
ALMAS	2	6979	0,03%
BERNARDO SAYÃO	2	4448	0,04%
LAVANDEIRA	2	1954	0,1%
PEDRO AFONSO	2	13773	0,01%
SÃO MIGUEL DO TOCANTINS	2	12294	0,02%
TALISMÃ	2	2812	0,07%
ALVORADA	1	8396	0,01%
ANANÁS	1	9492	0,01%
APARECIDA DO RIO NEGRO	1	4848	0,02%
AURORA DO TOCANTINS	1	3783	0,03%
BABAÇULÂNDIA	1	10666	0,01%
DARCINÓPOLIS	1	6174	0,02%
FORMOSO DO ARAGUAIA	1	18399	0,01%
GOIATINS	1	13095	0,01%
JAU DO TOCANTINS	1	3878	0,03%
NAZARÉ	1	3834	0,03%
NOVA ROSALÂNDIA	1	4304	0,02%
PARANÁ	1	10437	0,01%
PEIXE	1	11873	0,01%
COLMÉIA	1	8141	0,01%
PRESIDENTE KENNEDY	1	3676	0,03%
SAMPAIO	1	4794	0,02%
SÃO BENTO DO TOCANTINS	1	5391	0,02%

Fonte: Centro de Informações Estratégicas da Vigilância em Saúde - CIEVS/TO

MUNICÍPIO	TOTAL	POPULAÇÃO ESTIMADA	PROPORÇÃO DE CONTAMINADOS EM RELAÇÃO À POPULAÇÃO
SILVANÓPOLIS	1	5428	0,02%
TUPIRAMA	1	1922	0,05%
TOTAL	362		

GRÁFICOS 1. Distribuição dos novos casos confirmados da COVID-19, segundo sexo.



GRÁFICOS 2. Distribuição dos novos casos confirmados da COVID-19, segundo Faixa Etária.

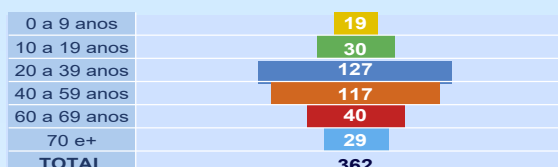
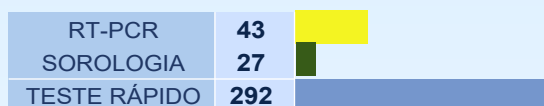
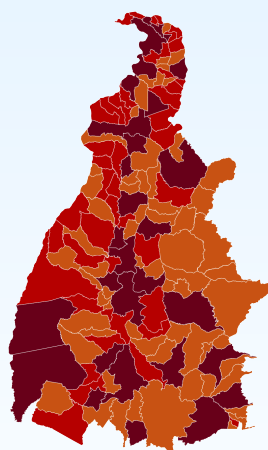



GRÁFICO 3. Perfil dos exames confirmados segundo tipo do teste, TOCANTINS.



Fonte: LACEN – TO, Acesso GAL em 25/08/2022 e CIEVS.

IMAGEM 1. Distribuição dos casos confirmados por Coronavírus segundo o município de residência.



Fonte: Centro de Informações Estratégicas da Vigilância em Saúde – CIEVS/TO

TABELA 2. Distribuição dos casos e óbitos confirmados acumulados da COVID-19, segundo município de residência, TOCANTINS.

MUNICÍPIO	CASOS	ÓBITOS	MUNICÍPIO	CASOS	ÓBITOS
PALMAS	89081	736	SÍTIO NOVO DO TOCANTINS	1173	11
ARAGUAÍNA	53317	631	ARAGOMINAS	1159	10
GURUPI	26172	297	DUERÉ	546	10
PORTO NACIONAL	16565	224	TABOÇÃO	716	10
PARAÍSO DO TOCANTINS	15206	213	PRESIDENTE KENNEDY	756	10
COLINAS DO TOCANTINS	10553	165	SAMPAIO	882	10
GUARÁI	4325	84	SÃO BENTO DO TOCANTINS	1371	10
ARAGUATINS	3725	75	COUTO MAGALHÃES	1261	9
FORMOSO DO ARAGUAIA	5417	73	PALMEIRANTE	616	9
MIRANORTE	4316	65	PINDORAMA DO TOCANTINS	1013	9
TOCANTINÓPOLIS	4397	60	PRAIA NORTE	413	9
MIRACEMA DO TOCANTINS	4373	59	RIO DOS BOIS	958	9
NOVA OLINDA	1732	57	SANDOLÂNDIA	694	9
DIANÓPOLIS	3790	45	ABREULÂNDIA	527	8
XAMBIOÁ	2925	40	AURORA DO TOCANTINS	623	8
TAGUATINGA	2607	34	BABAÇULÂNDIA	911	8
ALVORADA	3749	32	BANDEIRANTES DO TOCANTINS	909	8
AUGUSTINÓPOLIS	2488	32	BARRA DO OURO	216	8
PEDRO AFONSO	2831	31	LAGOA DO TOCANTINS	391	8
LAGOA DA CONFUSÃO	3301	30	PAU DARCO	622	8
COLMÉIA	1616	29	PIUM	575	8
PALMEIRÓPOLIS	2363	29	RECURSOLÂNDIA	470	8
ANANÁS	2440	27	CARRASCO BONITO	898	7
BURITI DO TOCANTINS	1805	27	CENTENÁRIO	611	7
SILVANÓPOLIS	1769	27	GOIANORTE	592	7
ALIANÇA DO TOCANTINS	1348	25	NAZARÉ	666	7
ARAGUAÇU	2063	25	NOVO ACORDO	646	7
NATIVIDADE	1818	25	NOVO ALEGRE	165	7
AXIXÁ DO TOCANTINS	1449	24	SANTA ROSA DO TOCANTINS	662	7
ESPERANTINA	1132	23	SANTA TEREZA DO TOCANTINS	377	7
FIGUEIRÓPOLIS	1687	22	CAMPOS LINDOS	651	6
PEIXE	2332	22	CARMOLÂNDIA	634	6
BARROLÂNDIA	911	21	MONTE SANTO DO TOCANTINS	201	6
ARAGUACEMA	1467	20	PALMEIRAS DO TOCANTINS	933	6
BREJINHO DE NAZARÉ	1515	20	PUGMIL	420	6
DOIS IRMÃOS DO TOCANTINS	1240	20	ALMAS	336	5
PONTE ALTA DO TOCANTINS	1947	19	BRASILÂNDIA DO TOCANTINS	342	5
SÃO VALÉRIO DA NATIVIDADE	1323	19	LAJEADO	512	5
CARIRI DO TOCANTINS	1846	18	RIO SONO	533	5
CRISTALÂNDIA	735	18	SANTA TEREZINHA DO TOCANTINS	419	5
ITAGUATINS	1037	18	ANGICO	255	4
WANDERLÂNDIA	2573	18	ITAPORÃ DO TOCANTINS	1079	4
COMBINADO	1606	17	LIZARDA	179	4
SÃO MIGUEL DO TOCANTINS	1273	17	MAURILÂNDIA DO TOCANTINS	767	4
ARAGUANÃ	628	16	SÃO SALVADOR DO TOCANTINS	233	4
GOIATINS	1237	16	SUCUPIRA	508	4
NOVA ROSALÂNDIA	1126	16	BOM JESUS DO TOCANTINS	202	3
AGUIARNÓPOLIS	1152	15	CHAPADA DA NATIVIDADE	350	3
ITACAJÁ	1798	15	CHAPADA DE AREIA	228	3
CASEARA	702	14	IPUEIRAS	213	3
DARCINÓPOLIS	1085	14	JUARINA	169	3
MARIANÓPOLIS DO TOCANTINS	739	14	NOVO JARDIM	537	3
SANTA FÉ DO ARAGUAIA	1018	14	PORTO ALEGRE DO TOCANTINS	544	3
APARECIDA DO RIO NEGRO	460	13	SANTA MARIA DO TOCANTINS	603	3
ARRAIAS	1776	13	SÃO FÉLIX DO TOCANTINS	167	3
BERNARDO SAYÃO	1275	13	TUPIRAMA	448	3
JAÚ DO TOCANTINS	564	13	TUPIRATINS	445	3
PARANÁ	1126	13	CACHOEIRINHA	135	2
ARAPOEMA	730	12	LUZINÓPOLIS	447	2
CONCEIÇÃO DO TOCANTINS	613	12	MURICILÂNDIA	888	2
FILADÉLFIA	856	12	RIO DA CONCEIÇÃO	450	2
ITAPIRATINS	685	12	SANTA RITA DO TOCANTINS	457	2
PEQUIZEIRO	776	12	TALISMÃ	907	2
TOCANTÍNIA	1782	12	LAVANDEIRA	317	1
DIVINÓPOLIS DO TOCANTINS	1388	11	MATEIROS	379	1
FÁTIMA	1013	11	OLIVEIRA DE FÁTIMA	229	1
MONTE DO CARMO	978	11	PIRAQUÊ	411	1
PONTE ALTA DO BOM JESUS	591	11	TAIPAS DO TOCANTINS	323	1
RIACHINHO	1011	11	CRIXÁS DO TOCANTINS	393	0
SÃO SEBASTIÃO DO TOCANTINS	1020	11	TOTAL	364.957	4.232

Fonte: Centro de Informações Estratégicas
da Vigilância em Saúde – CEV/S70

DETALHE DOS NOVOS ÓBITOS

Mulher, 79 anos. Residente em Dianópolis - TO. Comorbidades: diabetes e doenças cardíacas crônicas. Óbito em 27/01/2023 no Hospital Regional de Porto Nacional.

O DETALHAMENTO DOS CASOS ACUMULADOS PODEM SER ACESSADOS NO SITE DA SECRETARIA DA SAÚDE
integra.saude.to.gov.br/covid19

OBSERVAÇÕES:

O Estado possui uma plataforma onde todos podem acompanhar os números da Covid-19 no Tocantins:
<http://coronavirus.to.gov.br>

A Secretaria de Estado da Saúde (SES) esclarece que o banco de dados do Estado é dinâmico, em virtude do fechamento das investigações epidemiológicas, que alteram principalmente locais de residência dos casos positivos, trazendo modificações diárias no acumulado dos municípios e no total geral do Estado.

Os dados consolidados neste boletim são referentes às notificações recebidas no último dia, que podem abordar resultados diagnosticados em dias anteriores e notificados posteriormente ao CIEVS Estadual. Para manter a credibilidade dos dados contabilizados, os gráficos apresentam a distribuição de novos casos de acordo com a data do diagnóstico e não sua notificação, por parte dos municípios. Em cada edição, o boletim apresenta a distribuição dos novos casos também por este critério.

Todas as informações que constam no boletim são provenientes dos sistemas oficiais do Ministério da Saúde alimentados pelos municípios:

Sistema Gerenciador de Ambiente Laboratorial (GAL) é o sistema utilizado pelos municípios para cadastro das amostras que serão encaminhadas ao Lacen para realização dos exames.

E-SUS-VE é a ferramenta de registro de notificação de casos suspeitos da Covid-19.

SIVEP-Gripe, é o Sistema de Informação da Vigilância Epidemiológica da Gripe, utilizado para notificação dos casos de Síndrome Respiratória Aguda Grave (SRAG) em unidades hospitalares e unidades de Pronto Atendimento (UPA).

SIM é o sistema de Informação sobre mortalidade, desenvolvido pelo Ministério da Saúde para unificação dos dados sobre óbitos no país.

Considerando o aumento recente de casos positivos que tem demandado tempo excessivo para confirmação de residências junto aos municípios, o Estado prevê o preenchimento correto de informações nas plataformas que serão utilizadas para consolidação dos boletins diários e a atualização da residência nos cartões SUS utilizado nos cadastros dos sistemas.

O Estado não irá confirmar residências junto aos municípios, estes devem ficar atentos aos dados informados nos Boletins Epidemiológicos diários, nos sistemas de notificação e cadastros de exames no Lacen.

Qualquer divergência deverá ser informada ao CIEVS/COE do Estado que fará as correções nos próximos boletins. Os dados contidos no boletim são consolidados com resultados de exames realizados no Lacen e notificações recebidas dos municípios até as 23:59h do último dia.