

CASOS CONFIRMADOS

366.732

CASOS RECUPERADOS

362.320

CASOS ATIVOS
(EM ISOLAMENTO DOMICILIAR OU HOSPITALAR)

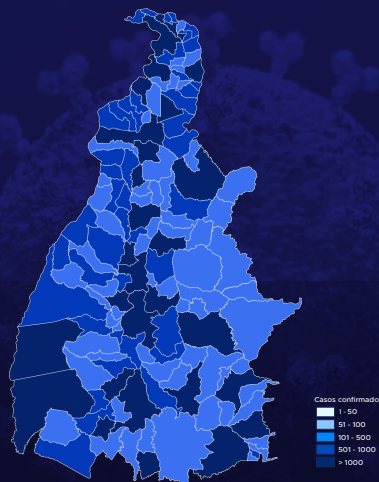
177

ÓBITOS

4.235

CASOS NOTIFICADOS

1.136.112



HOSPITALIZAÇÃO COVID

15

LEITOS PÚBLICOS **10**

CLÍNICOS **01**

UTI COVID **09**

LEITOS PRIVADOS **05**

CLÍNICOS **04**

UTI COVID **01**

VACINÔMETRO

2.827.454

DOSES APLICADAS

847º BOLETIM EPIDEMIOLÓGICO NOTIFICAÇÕES DA COVID-19 NO TOCANTINS

A Secretaria de Estado da Saúde (SES) informa que o Boletim Epidemiológico da Covid-19, desta segunda-feira, 03 de abril, traz 235 novos casos confirmados da doença. Deste total, 7 foram registrados nas últimas 24 horas e o restante por exames coletados em dias anteriores e que tiveram seus resultados inseridos no sistema, pelos municípios.

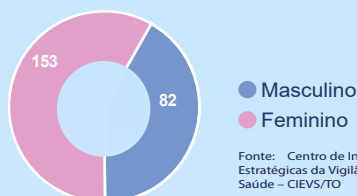
Desta forma, hoje o Tocantins registra um total de 1.136.112 pessoas notificadas com a Covid-19 e acumula 366.732 casos confirmados da doença. Destes pacientes 362.320 estão recuperados e 177 estão ainda ativos (em isolamento domiciliar ou hospitalar), além de 4.235 óbitos.

TABELA 1. Distribuição dos novos casos confirmados para COVID-19, segundo município de residência.

MUNICÍPIO	TOTAL	POPULAÇÃO ESTIMADA	PROPORÇÃO DE CONTAMINADOS EM RELAÇÃO À POPULAÇÃO
PALMAS	90	299127	0.03%
GURUPI	32	86647	0.04%
MIRACEMA DO TOCANTINS	15	18248	0.08%
PORTO NACIONAL	15	53010	0.03%
ARAGUAÍNA	11	180470	0.01%
ARAGUACEMA	10	7086	0.14%
TOCANTÍNIA	10	7545	0.13%
ARAGUAÇU	8	8517	0.09%
SÃO BENTO DO TOCANTINS	7	5324	0.13%
BREJINHO DE NAZARÉ	6	5497	0.11%
NOVA OLINDA	6	11819	0.05%
PARAÍSO DO TOCANTINS	3	51252	0.01%
PONTE ALTA DO TOCANTINS	3	8039	0.04%
SÃO VALÉRIO DA NATIVIDADE	3	3960	0.08%
ALVORADA	2	8412	0.02%
GUARÁI	2	25923	0.01%
PEDRO AFONSO	2	13578	0.01%
ALIANÇA DO TOCANTINS	1	5390	0.02%
ARRAIAS	1	10567	0.01%
AUGUSTINÓPOLIS	1	18412	0.01%
BARROLÂNDIA	1	5632	0.02%
CARIRI DO TOCANTINS	1	4382	0.02%
COUTO MAGALHÃES	1	5588	0.02%
FIGUEIRÓPOLIS	1	5263	0.02%
FORMOSO DO ARAGUAIA	1	18440	0.01%
LAGOA DA CONFUSÃO	1	13357	0.01%
MIRANORTE	1	13434	0.01%
TOTAL	235		

Fonte: Centro de Informações Estratégicas da Vigilância em Saúde - CIEVS/TO

GRÁFICOS 1. Distribuição dos novos casos confirmados da COVID-19, segundo sexo.



GRÁFICOS 2. Distribuição dos novos casos confirmados da COVID-19, segundo Faixa Etária.

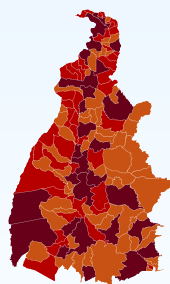

FAIXA	Nº CASOS
0 a 9 anos	12
10 a 19 anos	26
20 a 39 anos	88
40 a 59 anos	79
60 a 69 anos	9
70 e+	21
TOTAL	235

GRÁFICO 3. Perfil dos exames confirmados segundo tipo do teste, TOCANTINS.

TIPO DE TESTE	FEMININO	MASCULINO
RT-PCR	26	13
TESTE RÁPIDO	46	24
TESTE RÁPIDO - ANTICORPO IgG	1	0
TESTE RÁPIDO - ANTÍGENO	80	45
TOTAL	153	82

Fonte: LACEN – TO, Acesso GAL em 25/08/2022 e CIEVS.

IMAGEM 1. Distribuição dos casos confirmados por Coronavírus segundo o município de residência.



Fonte: Centro de Informações Estratégicas da Vigilância em Saúde – CIEVS/TO

TABELA 2. Distribuição dos casos e óbitos confirmados acumulados da COVID-19, segundo município de residência, TOCANTINS.

MUNICÍPIO	CASOS	ÓBITOS	MUNICÍPIO	CASOS	ÓBITOS
PALMAS	89543	734	PINDORAMA DO TOCANTINS	1012	9
ARAGUAÍNA	53263	617	FILADÉLFIA	870	14
GURUPI	26275	296	PALMEIRAS DO TOCANTINS	953	6
PORTO NACIONAL	16684	224	ARAGUAÍNA	635	16
COLINAS DO TOCANTINS	10570	165	ITAGUATINS	1041	18
PARAÍSO DO TOCANTINS	15211	213	JAU DO TOCANTINS	573	13
FORMOSO DO ARAGUAIA	5435	73	SANTA ROSA DO TOCANTINS	661	7
ARAGUATINS	3730	76	CASEARA	723	14
TOCANTINÓPOLIS	4404	60	TALISMÁ	907	2
MIRANORTE	4315	65	RIO DOS BOIS	964	9
ALVORADA	3760	32	PEQUIZEIRO	781	12
MIRACEMA DO TOCANTINS	4442	58	RIO SONO	539	5
GUARÁI	4330	83	PRESIDENTE KENNEDY	755	10
CARIRI DO TOCANTINS	1852	18	AURORA DO TOCANTINS	623	8
DIANÓPOLIS	3793	45	CENTENÁRIO	618	7
WANDERLÂNDIA	2590	23	ARAPOEMA	728	12
PEIXE	2343	23	NAZARÉ	669	7
TOCANTÍNIA	1799	13	TABOÇÃO	717	10
AUGUSTINÓPOLIS	2490	32	CRIXÁS DO TOCANTINS	393	0
LAGOA DA CONFUSÃO	3286	30	NOVO ACORDO	646	7
TAGUATINGA	2698	34	SUCUPIRA	508	4
PONTE ALTA DO TOCANTINS	1964	19	MARIANÓPOLIS DO TOCANTINS	741	15
ARAGUAÇU	2097	25	CAMPOS LINDOS	653	6
XAMBIOÁ	2928	40	LAJEADO	512	5
BABAÇULÂNDIA	920	8	PAU D'ARCO	625	8
FIGUEIRÓPOLIS	1684	22	MAURILÂNDIA DO TOCANTINS	771	4
NOVA OLINDA	1767	57	SANTA TEREZA DO TOCANTINS	377	7
GOIATINS	1248	17	CARMOLÂNDIA	637	7
SILVANÓPOLIS	1776	26	DUERÉ	552	10
ARRAIAS	1779	14	SAMPAIO	926	10
ARAGOMINAS	1169	11	RIACHINHO	1014	11
ITACAJA	1816	16	PALMEIRANTE	621	9
PEDRO AFONSO	2950	31	APARECIDA DO RIO NEGRO	462	13
ALIANÇA DO TOCANTINS	1349	26	MATEIROS	389	1
ANANÁS	2444	28	PIRAQUÊ	422	1
BARROLÂNDIA	917	21	PORTO ALEGRE DO TOCANTINS	543	3
SÃO BENTO DO TOCANTINS	1397	10	SANDOLÂNDIA	696	9
BREJINHO DE NAZARÉ	1526	20	SANTA MARIA DO TOCANTINS	608	3
NATIVIDADE	1822	25	CHAPADA DA NATIVIDADE	355	3
BURITI DO TOCANTINS	1815	27	RIO DA CONCEIÇÃO	451	2
SÃO VALÉRIO DA NATIVIDADE	1326	19	ABREULÂNDIA	524	8
ITAPORÁ DO TOCANTINS	1103	4	GOIANORTE	598	8
MONTE DO CARMO	1031	12	NOVO JARDIM	568	3
SÃO SEBASTIÃO DO TOCANTINS	1029	11	ITAPIRATINS	686	12
COLMEIA	1617	30	SANTA TEREZINHA DO TOCANTINS	424	5
DOIS IRMÃOS DO TOCANTINS	1256	20	JUARINA	169	3
ESPERANTINA	1129	23	PRAIA NORTE	413	9
COMBINADO	1609	17	ANGICO	256	5
SANTA FÉ DO ARAGUAIA	1021	14	MONTE SANTO DO TOCANTINS	205	6
ARAGUACEMA	1490	20	ALMAS	336	5
SÍTIO NOVO DO TOCANTINS	1180	11	TUPIRATINS	443	3
MURICILÂNDIA	892	2	SANTA RITA DO TOCANTINS	461	2
DARCINÓPOLIS	1093	14	RECURSOLÂNDIA	470	8
SÃO MIGUEL DO TOCANTINS	1275	17	TUPIRAMA	450	3
PALMEIRÓPOLIS	2366	29	BRASILÂNDIA DO TOCANTINS	343	6
FÁTIMA	1046	10	PUGMIL	427	6
AGUIARNÓPOLIS	1166	15	LUZINÓPOLIS	450	2
BERNARDO SAYÃO	1278	13	LAVANDEIRA	318	1
DIVINÓPOLIS DO TOCANTINS	1396	11	BARRA DO OURO	215	8
SÃO SALVADOR DO TOCANTINS	233	4	BOM JESUS DO TOCANTINS	203	3
CARRASCO BONITO	900	7	IPUEIRAS	216	4
AXIXÁ DO TOCANTINS	1451	24	CHAPADA DE AREIA	231	3
NOVA ROSALÂNDIA	1134	16	OLIVEIRA DE FÁTIMA	229	1
PARANÁ	1137	13	LAGOA DO TOCANTINS	395	8
PIUM	582	8	NOVO ALEGRE	167	7
CONCEIÇÃO DO TOCANTINS	613	12	TAIPAS DO TOCANTINS	325	1
BANDEIRANTES DO TOCANTINS	910	8	LIZARDA	179	4
COUTO MAGALHAES	1278	9	CACHOEIRINHA	136	2
CRISTALÂNDIA	741	18	SÃO FÉLIX DO TOCANTINS	168	3
PONTE ALTA DO BOM JESUS	593	11	TOTAL	366.732	4.235

Fonte: Centro de Informações Estratégicas
da Vigilância em Saúde – CEVVS/70

DETALHE DOS NOVOS ÓBITOS

Sem novos óbitos

O DETALHAMENTO DOS CASOS ACUMULADOS PODEM SER ACESSADOS NO SITE DA SECRETARIA DA SAÚDE
integra.saude.to.gov.br/covid19

OBSERVAÇÕES:

O Estado possui uma plataforma onde todos podem acompanhar os números da Covid-19 no Tocantins:
<http://coronavirus.to.gov.br>

A Secretaria de Estado da Saúde (SES) esclarece que o banco de dados do Estado é dinâmico, em virtude do fechamento das investigações epidemiológicas, que alteram principalmente locais de residência dos casos positivos, trazendo modificações diárias no acumulado dos municípios e no total geral do Estado.

Os dados consolidados neste boletim são referentes às notificações recebidas no último dia, que podem abordar resultados diagnosticados em dias anteriores e notificados posteriormente ao CievS Estadual. Para manter a credibilidade dos dados contabilizados, os gráficos apresentam a distribuição de novos casos de acordo com a data do diagnóstico e não sua notificação, por parte dos municípios. Em cada edição, o boletim apresenta a distribuição dos novos casos também por este critério.

Todas as informações que constam no boletim são provenientes dos sistemas oficiais do Ministério da Saúde alimentados pelos municípios:

Sistema Gerenciador de Ambiente Laboratorial (GAL) é o sistema utilizado pelos municípios para cadastro das amostras que serão encaminhadas ao Lacen para realização dos exames.

E-SUS-VE é a ferramenta de registro de notificação de casos suspeitos da Covid-19.

SIVEP-Gripe, é o Sistema de Informação da Vigilância Epidemiológica da Gripe, utilizado para notificação dos casos de Síndrome Respiratória Aguda Grave (SRAG) em unidades hospitalares e unidades de Pronto Atendimento (UPA).

SIM é o sistema de Informação sobre mortalidade, desenvolvido pelo Ministério da Saúde para unificação dos dados sobre óbitos no país.

Considerando o aumento recente de casos positivos que tem demandado tempo excessivo para confirmação de residências junto aos municípios, o Estado prevê o preenchimento correto de informações nas plataformas que serão utilizadas para consolidação dos boletins diários e a atualização da residência nos cartões SUS utilizado nos cadastros dos sistemas.

O Estado não irá confirmar residências junto aos municípios, estes devem ficar atentos aos dados informados nos Boletins Epidemiológicos diários, nos sistemas de notificação e cadastros de exames no Lacen.

Qualquer divergência deverá ser informada ao CievS/COE do Estado que fará as correções nos próximos boletins. Os dados contidos no boletim são consolidados com resultados de exames realizados no Lacen e notificações recebidas dos municípios até as 23:59h do último dia.