

CASOS CONFIRMADOS

367.062

CASOS RECUPERADOS

362.582

CASOS ATIVOS
(EM ISOLAMENTO DOMICILIAR OU HOSPITALAR)

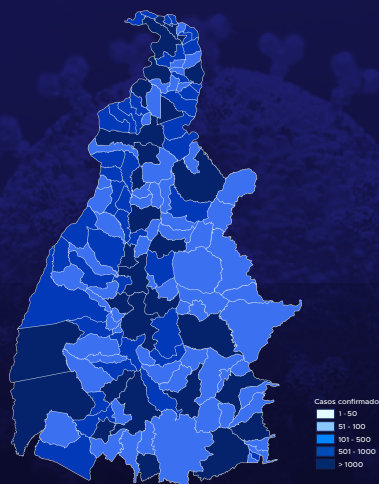
243

ÓBITOS

4.237

CASOS NOTIFICADOS

1.138.392



HOSPITALIZAÇÃO COVID

14

LEITOS PÚBLICOS **11**

CLÍNICOS **02**

UTI COVID **09**

LEITOS PRIVADOS **03**

CLÍNICOS **02**

UTI COVID **01**

VACINÔMETRO

2.828.220

DOSES APLICADAS

848º BOLETIM EPIDEMIOLÓGICO NOTIFICAÇÕES DA COVID-19 NO TOCANTINS

A Secretaria de Estado da Saúde (SES) informa que o Boletim Epidemiológico da Covid-19, desta segunda-feira, 10 de abril, traz 329 novos casos confirmados da doença. Deste total, nenhum foi registrado nas últimas 24 horas. Todos foram registrados por exames coletados em dias anteriores e que tiveram seus resultados inseridos no sistema, pelos municípios.

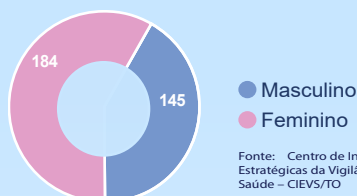
Desta forma, hoje o Tocantins registra um total de 1.138.392 pessoas notificadas com a Covid-19 e acumula 367.062 casos confirmados da doença. Destes pacientes 362.582 estão recuperados e 243 estão ainda ativos (em isolamento domiciliar ou hospitalar), além de 4.237 óbitos.

TABELA 1. Distribuição dos novos casos confirmados para COVID-19, segundo município de residência.

MUNICÍPIO	TOTAL	POPULAÇÃO ESTIMADA	PROPORÇÃO DE CONTAMINADOS EM RELAÇÃO À POPULAÇÃO
PALMAS	208	299127	0.07%
GURUPI	19	86647	0.02%
MIRACEMA DO TOCANTINS	19	18248	0.10%
PORTO NACIONAL	14	53010	0.03%
ARAGUAÍNA	8	180470	0.00%
PONTE ALTA DO TOCANTINS	8	8039	0.10%
PARAÍSO DO TOCANTINS	6	51252	0.01%
SANDOLÂNDIA	6	3375	0.18%
ARAGUAÇU	5	8517	0.06%
ITACAJÁ	4	7433	0.05%
NOVA ROSALÂNDIA	4	4260	0.09%
DOIS IRMÃOS DO TOCANTINS	3	7198	0.04%
ARAGUATINS	2	35761	0.01%
BREJINHO DE NAZARÉ	2	5497	0.04%
LAGOA DA CONFUSÃO	2	13357	0.01%
MIRANORTE	2	13434	0.01%
TAGUATINGA	2	16683	0.01%
ARAGUACEMA	1	7086	0.01%
AUGUSTINÓPOLIS	1	18412	0.01%
BANDEIRANTES DO TOCANTINS	1	3553	0.03%
BURITI DO TOCANTINS	1	11348	0.01%
CARIRI DO TOCANTINS	1	4382	0.02%
DARCINÓPOLIS	1	6097	0.02%
ESPERANTINA	1	10996	0.01%
GUARAÍ	1	25923	0.00%
ITAPORÁ DO TOCANTINS	1	2427	0.04%
JAÚ DO TOCANTINS	1	3849	0.03%
PALMEIRAS DO TOCANTINS	1	6658	0.02%
RECURSOLÂNDIA	1	4293	0.02%
RIO SONO	1	6478	0.02%
TOCANTINÓPOLIS	1	22870	0.00%
WANDERLÂNDIA	1	11683	0.01%
TOTAL	329		

Fonte: Centro de Informações Estratégicas da Vigilância em Saúde - CIEVS/TO

GRÁFICOS 1. Distribuição dos novos casos confirmados da COVID-19, segundo sexo.



GRÁFICOS 2. Distribuição dos novos casos confirmados da COVID-19, segundo Faixa Etária.

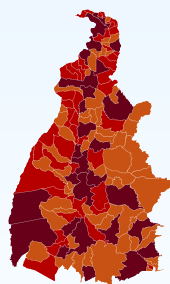

FAIXA	Nº CASOS
0 a 9 anos	13
10 a 19 anos	40
20 a 39 anos	142
40 a 59 anos	90
60 a 69 anos	19
70 e+	25
TOTAL	329

GRÁFICO 3. Perfil dos exames confirmados segundo tipo do teste, TOCANTINS.

TIPO DE TESTE	FEMININO	MASCULINO
RT-LAMP	2	0
RT-PCR	74	68
TESTE RÁPIDO	52	35
TESTE RÁPIDO - ANTICORPO IgG	0	2
TESTE RÁPIDO - ANTÍGENO	56	40
TOTAL	184	145

Fonte: LACEN – TO, Acesso GAL em 25/08/2022 e CIEVS.

IMAGEM 1. Distribuição dos casos confirmados por Coronavírus segundo o município de residência.



Fonte: Centro de Informações Estratégicas da Vigilância em Saúde – CIEVS/TO

TABELA 2. Distribuição dos casos e óbitos confirmados acumulados da COVID-19, segundo município de residência, TOCANTINS.

MUNICÍPIO	CASOS	ÓBITOS	MUNICÍPIO	CASOS	ÓBITOS
PALMAS	89751	734	SÍTIO NOVO DO TOCANTINS	1180	11
ARAGUAÍNA	53271	617	DUERÉ	552	10
GURUPI	26294	297	FÁTIMA	1046	10
PORTO NACIONAL	16698	224	PRESIDENTE KENNEDY	755	10
PARAÍSO DO TOCANTINS	15218	213	SAMPAIO	926	10
COLINAS DO TOCANTINS	10570	165	SÃO BENTO DO TOCANTINS	1397	10
GUARÁI	4331	83	TABOÃO	717	10
ARAGUATINS	3732	76	COUTO MAGALHÃES	1278	9
FORMOSO DO ARAGUAIA	5435	73	PALMEIRANTE	621	9
MIRANORTE	4317	65	PINDORAMA DO TOCANTINS	1012	9
TOCANTINÓPOLIS	4405	60	PRAIA NORTE	413	9
MIRACEMA DO TOCANTINS	4461	59	RIO DOS BOIS	964	9
NOVA OLINDA	1767	57	SANDOLÂNDIA	702	9
DIANÓPOLIS	3793	45	ABREULÂNDIA	524	8
XAMBIOÁ	2928	40	AURORA DO TOCANTINS	623	8
TAGUATINGA	2700	34	BABACULÂNDIA	920	8
ALVORADA	3760	32	BANDEIRANTES DO TOCANTINS	911	8
AUGUSTINÓPOLIS	2491	32	BARRA DO OURO	215	8
PEDRO AFONSO	2950	31	GOIANORTE	598	8
COLMEIA	1617	30	LAGOA DO TOCANTINS	395	8
LAGOA DA CONFUSÃO	3288	30	PAU DARCO	625	8
PALMEIRÓPOLIS	2366	29	PIUM	582	8
ANANÁS	2444	28	RECURSOLÂNDIA	471	8
BURITI DO TOCANTINS	1816	27	CARMOLÂNDIA	637	7
ALIANÇA DO TOCANTINS	1349	26	CARRASCO BONITO	900	7
SILVANÓPOLIS	1776	26	CENTENÁRIO	618	7
ARAGUAÇU	2102	25	NAZARÉ	669	7
NATIVIDADE	1822	25	NOVO ACORDO	646	7
AXIXÁ DO TOCANTINS	1451	24	NOVO ALEGRE	167	7
ESPERANTINA	1130	23	SANTA ROSA DO TOCANTINS	661	7
PEIXE	2343	23	SANTA TEREZA DO TOCANTINS	377	7
WANDERLÂNDIA	2591	23	BRASILÂNDIA DO TOCANTINS	343	6
FIGUEIRÓPOLIS	1684	22	CAMPOS LINDOS	653	6
BARROLÂNDIA	917	21	MONTE SANTO DO TOCANTINS	205	6
ARAGUACEMA	1491	20	PALMEIRAS DO TOCANTINS	954	6
BREJINHO DE NAZARÉ	1528	20	PUGMIL	427	6
DOIS IRMÃOS DO TOCANTINS	1259	20	ALMAS	336	5
PONTE ALTA DO TOCANTINS	1972	19	ANGICO	256	5
SÃO VALÉRIO DA NATIVIDADE	1326	19	LAJEADO	512	5
CARIRI DO TOCANTINS	1853	18	RIO SONO	540	5
CRISTALÂNDIA	741	18	SANTA TEREZINHA DO TOCANTINS	424	5
ITAGUATINS	1041	18	IPUEIRAS	216	4
COMBINADO	1609	17	ITAPORÃ DO TOCANTINS	1104	4
GOIATINS	1248	17	LIZARDA	179	4
SÃO MIGUEL DO TOCANTINS	1275	17	MAURILÂNDIA DO TOCANTINS	771	4
ARAGUANÁ	635	16	SÃO SALVADOR DO TOCANTINS	233	4
ITACAJÁ	1820	16	SUCUPIRA	508	4
NOVA ROSALÂNDIA	1138	16	BOM JESUS DO TOCANTINS	203	3
AGUIARNÓPOLIS	1166	15	CHAPADA DA NATIVIDADE	355	3
MARIANÓPOLIS DO TOCANTINS	741	15	CHAPADA DE AREIA	231	3
ARRAIAS	1779	14	JUARINA	169	3
CASEARA	723	14	NOVO JARDIM	568	3
DARCINÓPOLIS	1094	14	PORTO ALEGRE DO TOCANTINS	543	3
FILADÉLFIA	870	14	SANTA MARIA DO TOCANTINS	608	3
SANTA FÉ DO ARAGUAIA	1021	14	SÃO FÉLIX DO TOCANTINS	168	3
APARECIDA DO RIO NEGRO	462	13	TUPIRAMA	450	3
BERNARDO SAYÃO	1278	13	TUPIRATINS	443	3
JAÚ DO TOCANTINS	574	13	CACHOEIRINHA	136	2
PARANÁ	1137	13	LUZINÓPOLIS	450	2
TOCANTÍNIA	1799	13	MURICILÂNDIA	892	2
ARAPOEMA	728	12	RIO DA CONCEIÇÃO	451	2
CONCEIÇÃO DO TOCANTINS	613	12	SANTA RITA DO TOCANTINS	461	2
ITAPIRATINS	686	12	TALISMÃ	907	2
MONTE DO CARMO	1031	12	LAVANDEIRA	318	1
PEQUIZEIRO	781	12	MATEIROS	389	1
ARAGOMINAS	1169	11	OLIVEIRA DE FÁTIMA	229	1
DIVINÓPOLIS DO TOCANTINS	1396	11	PIRAQUÊ	422	1
PONTE ALTA DO BOM JESUS	593	11	TAIPAS DO TOCANTINS	325	1
RIACHINHO	1014	11	CRIXÁS DO TOCANTINS	393	0
SÃO SEBASTIÃO DO TOCANTINS	1029	11	TOTAL	367.062	4.237

Fonte: Centro de Informações Estratégicas
da Vigilância em Saúde – CEV/S70

DETALHE DOS NOVOS ÓBITOS

1. Homem, 62 anos. Residente em Gurupi- TO. Comorbidades: Cirrose. Óbito em 15/06/2022 na Unidade de Pronto Atendimento (UPA) Dra. Marcia Mucky.
2. Mulher, 80 anos. Residente em Miracema do Tocantins. Comorbidades: Diabetes. Óbito em 16/03/2023 no Hospital Regional de Miracema.

O DETALHAMENTO DOS CASOS ACUMULADOS PODEM SER ACESSADOS NO SITE DA SECRETARIA DA SAÚDE
integra.saude.to.gov.br/covid19

OBSERVAÇÕES:

O Estado possui uma plataforma onde todos podem acompanhar os números da Covid-19 no Tocantins:
<http://coronavirus.to.gov.br>

A Secretaria de Estado da Saúde (SES) esclarece que o banco de dados do Estado é dinâmico, em virtude do fechamento das investigações epidemiológicas, que alteram principalmente locais de residência dos casos positivos, trazendo modificações diárias no acumulado dos municípios e no total geral do Estado.

Os dados consolidados neste boletim são referentes às notificações recebidas no último dia, que podem abordar resultados diagnosticados em dias anteriores e notificados posteriormente ao CIEVS Estadual. Para manter a credibilidade dos dados contabilizados, os gráficos apresentam a distribuição de novos casos de acordo com a data do diagnóstico e não sua notificação, por parte dos municípios. Em cada edição, o boletim apresenta a distribuição dos novos casos também por este critério.

Todas as informações que constam no boletim são provenientes dos sistemas oficiais do Ministério da Saúde alimentados pelos municípios:

Sistema Gerenciador de Ambiente Laboratorial (GAL) é o sistema utilizado pelos municípios para cadastro das amostras que serão encaminhadas ao Lacen para realização dos exames.

E-SUS-VE é a ferramenta de registro de notificação de casos suspeitos da Covid-19.

SIVEP-Gripe, é o Sistema de Informação da Vigilância Epidemiológica da Gripe, utilizado para notificação dos casos de Síndrome Respiratória Aguda Grave (SRAG) em unidades hospitalares e unidades de Pronto Atendimento (UPA).

SIM é o sistema de Informação sobre mortalidade, desenvolvido pelo Ministério da Saúde para unificação dos dados sobre óbitos no país.

Considerando o aumento recente de casos positivos que tem demandado tempo excessivo para confirmação de residências junto aos municípios, o Estado prevê o preenchimento correto de informações nas plataformas que serão utilizadas para consolidação dos boletins diários e a atualização da residência nos cartões SUS utilizado nos cadastros dos sistemas.

O Estado não irá confirmar residências junto aos municípios, estes devem ficar atentos aos dados informados nos Boletins Epidemiológicos diários, nos sistemas de notificação e cadastros de exames no Lacen.

Qualquer divergência deverá ser informada ao CIEVS/COE do Estado que fará as correções nos próximos boletins. Os dados contidos no boletim são consolidados com resultados de exames realizados no Lacen e notificações recebidas dos municípios até as 23:59h do último dia.