

CASOS CONFIRMADOS

**367.358**

CASOS RECUPERADOS

**362.907**

CASOS ATIVOS  
(EM ISOLAMENTO DOMICILIAR OU HOSPITALAR)

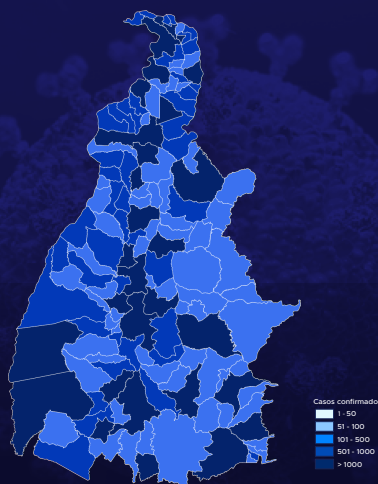
**214**

ÓBITOS

**4.237**

CASOS NOTIFICADOS

**1.140.792**



HOSPITALIZAÇÃO COVID

**14**

LEITOS PÚBLICOS **09**

CLÍNICOS **05**

UTI COVID **04**

LEITOS PRIVADOS **05**

CLÍNICOS **05**

UTI COVID **00**

VACINÔMETRO

**2.835.930**

DOSES APLICADAS

## 849º BOLETIM EPIDEMIOLÓGICO NOTIFICAÇÕES DA COVID-19 NO TOCANTINS

A Secretaria de Estado da Saúde (SES) informa que o Boletim Epidemiológico da Covid-19, desta segunda-feira, 17 de abril, traz 296 novos casos confirmados da doença. Deste total, 14 foi registrado nas últimas 24 horas, o restante confirmado por exames coletados em dias anteriores e que tiveram seus resultados inseridos no sistema, pelos municípios.

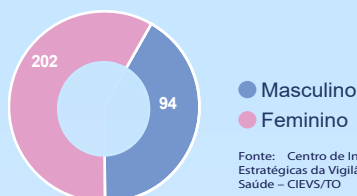
Desta forma, hoje o Tocantins registra um total de 1.140.792 pessoas notificadas com a Covid-19 e acumula 367.358 casos confirmados da doença. Destes pacientes 362.907 estão recuperados e 214 estão ainda ativos (em isolamento domiciliar ou hospitalar), além de 4.237 óbitos.

**TABELA 1.** Distribuição dos novos casos confirmados para COVID-19, segundo município de residência.

MUNICÍPIO	TOTAL	POPULAÇÃO ESTIMADA	PROPORÇÃO DE CONTAMINADOS EM RELAÇÃO À POPULAÇÃO
PALMAS	98	299127	0.03%
GURUPI	40	86647	0.05%
MIRACEMA DO TOCANTINS	19	18248	0.10%
WANDERLÂNDIA	16	11683	0.14%
ARAGUAÇU	13	8517	0.15%
ARAGUAÍNA	11	180470	0.01%
TOCANTÍNIA	10	7545	0.13%
ITACAJÁ	9	7433	0.12%
CONCEIÇÃO DO TOCANTINS	8	4105	0.19%
PONTE ALTA DO TOCANTINS	8	8039	0.10%
PORTO NACIONAL	8	53010	0.02%
ALVORADA	7	8412	0.08%
BREJINHO DE NAZARÉ	6	5497	0.11%
PARAÍSO DO TOCANTINS	6	51252	0.01%
FIGUEIRÓPOLIS	5	5263	0.10%
MIRANORTE	3	13434	0.02%
RIO DOS BOIS	3	2834	0.11%
ARRAIAS	2	10567	0.02%
FORMOSO DO ARAGUAIA	2	18440	0.01%
PEIXE	2	11749	0.02%
SANDOLÂNDIA	2	3375	0.06%
ARAGUACEMA	1	7086	0.01%
BERNARDO SAYAO	1	4459	0.02%
BURITI DO TOCANTINS	1	11348	0.01%
COMBINADO	1	4852	0.02%
DARCINÓPOLIS	1	6097	0.02%
DOIS IRMÃOS DO TOCANTINS	1	7198	0.01%
FILADÉLFIA	1	8856	0.01%
LAGOA DA CONFUSÃO	1	13357	0.01%
NAZARÉ	1	3898	0.03%
NOVA ROSALÂNDIA	1	4260	0.02%
SANTA FÉ DO ARAGUAIA	1	7512	0.01%
SANTA MARIA DO TOCANTINS	1	3434	0.03%
SANTA TEREZINHA DO TOCANTINS	1	2529	0.04%
SÃO MIGUEL DO TOCANTINS	1	12139	0.01%
SILVANÓPOLIS	1	5403	0.02%
TAGUATINGA	1	16683	0.01%
TALISMÃ	1	2793	0.04%
TOCANTINÓPOLIS	1	22870	0.00%
TOTAL	296		

Fonte: Centro de Informações Estratégicas da Vigilância em Saúde - CIEVS/TO

GRÁFICOS 1. Distribuição dos novos casos confirmados da COVID-19, segundo sexo.



GRÁFICOS 2. Distribuição dos novos casos confirmados da COVID-19, segundo Faixa Etária.

FAIXA	Nº CASOS
0 a 9 anos	17
10 a 19 anos	22
20 a 39 anos	90
40 a 59 anos	105
60 a 69 anos	31
70 e+	31
<b>TOTAL</b>	<b>296</b>

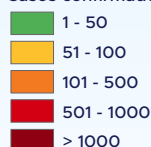
GRÁFICO 3. Perfil dos exames confirmados segundo tipo do teste, TOCANTINS.

TIPO DE TESTE	FEMININO	MASCULINO
RT-PCR	19	11
RT-LAMP	0	1
ANTICORPOS TOTAIS	2	2
CONFIRMADO CLÍNICO-EPIDEMIOLÓGICO	1	0
TESTE RÁPIDO	63	25
TESTE RÁPIDO - ANTICORPO IgM	6	2
TESTE RÁPIDO - ANTÍGENO	111	53
<b>TOTAL</b>	<b>202</b>	<b>94</b>

Fonte: LACEN – TO, Acesso GAL em 25/08/2022 e CIEVS.

IMAGEM 1. Distribuição dos casos confirmados por Coronavírus segundo o município de residência.

Casos confirmados



Fonte: Centro de Informações Estratégicas da Vigilância em Saúde – CIEVS/TO

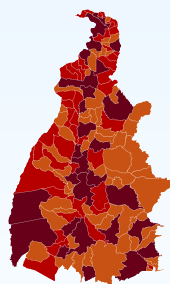


TABELA 2. Distribuição dos casos e óbitos confirmados acumulados da COVID-19, segundo município de residência, TOCANTINS.

MUNICÍPIO	CASOS	ÓBITOS	MUNICÍPIO	CASOS	ÓBITOS
PALMAS	89849	734	CARRASCO BONITO	900	7
ARAGUAÍNA	53282	617	MURICILÂNDIA	892	2
GURUPI	26334	297	FILADÉLFIA	871	14
PORTO NACIONAL	16706	224	PEQUIZEIRO	781	12
PARAÍSO DO TOCANTINS	15224	213	MAURILÂNDIA DO TOCANTINS	771	4
COLINAS DO TOCANTINS	10570	165	PRESIDENTE KENNEDY	755	10
FORMOSO DO ARAGUAIA	5437	73	CRISTALÂNDIA	741	18
MIRACEMA DO TOCANTINS	4480	59	MARIANÓPOLIS DO TOCANTINS	741	15
TOCANTINÓPOLIS	4406	60	ARAPOEMA	728	12
GUARÁI	4331	83	CASEARA	723	14
MIRANORTE	4320	65	TABOÇÃO	717	10
DIANÓPOLIS	3793	45	SANDOLÂNDIA	704	9
ALVORADA	3767	32	ITAPIRATINS	686	12
ARAGUATINS	3732	76	NAZARÉ	670	7
LAGOA DA CONFUSÃO	3289	30	SANTA ROSA DO TOCANTINS	661	7
PEDRO AFONSO	2950	31	CAMPOS LINDOS	653	6
XAMBIOÁ	2928	40	NOVO ACORDO	646	7
TAGUATINGA	2701	34	CARMOLÂNDIA	637	7
WANDERLÂNDIA	2607	23	ARAGUANÁ	635	16
AUGUSTINÓPOLIS	2491	32	PAU DARCO	625	8
ANANÁS	2444	28	AURORA DO TOCANTINS	623	8
PALMEIRÓPOLIS	2366	29	CONCEIÇÃO DO TOCANTINS	621	12
PEIXE	2345	23	PALMEIRANTE	621	9
ARAGUAÇU	2115	25	CENTENÁRIO	618	7
PONTE ALTA DO TOCANTINS	1980	19	SANTA MARIA DO TOCANTINS	609	3
CARIRI DO TOCANTINS	1853	18	GOIANORTE	598	8
ITACAJA	1829	16	PONTE ALTA DO BOM JESUS	593	11
NATIVIDADE	1822	25	PIUM	582	8
BURITI DO TOCANTINS	1817	27	JAU DO TOCANTINS	574	13
TOCANTÍNIA	1809	13	NOVO JARDIM	568	3
ARRAIAS	1781	14	DUERÉ	552	10
SILVANÓPOLIS	1777	26	PORTO ALEGRE DO TOCANTINS	543	3
NOVA OLINDA	1767	57	RIO SONO	540	5
FIGUEIRÓPOLIS	1689	22	ABREULÂNDIA	524	8
COLMEIA	1617	30	LAJEADO	512	5
COMBINADO	1610	17	SUCUPIRA	508	4
BREJINHO DE NAZARÉ	1534	20	RECURSOLÂNDIA	471	8
ARAGUACEMA	1492	20	APARECIDA DO RIO NEGRO	462	13
AXIXÁ DO TOCANTINS	1451	24	SANTA RITA DO TOCANTINS	461	2
SÃO BENTO DO TOCANTINS	1397	10	RIO DA CONCEIÇÃO	451	2
DIVINÓPOLIS DO TOCANTINS	1396	11	LUZINÓPOLIS	450	2
ALIANÇA DO TOCANTINS	1349	26	TUPIRAMA	450	3
SÃO VALÉRIO DA NATIVIDADE	1326	19	TUPIRATINS	443	3
BERNARDO SAYAO	1279	13	PUGMIL	427	6
COUTO MAGALHÃES	1278	9	SANTA TEREZINHA DO TOCANTINS	425	5
SÃO MIGUEL DO TOCANTINS	1276	17	PIRAQUÊ	422	1
DOIS IRMÃOS DO TOCANTINS	1260	20	PRAIA NORTE	413	9
GOIATINS	1248	17	LAGOA DO TOCANTINS	395	8
SÍTIO NOVO DO TOCANTINS	1180	11	CRIXAS DO TOCANTINS	393	0
ARAGOMINAS	1169	11	MATEIROS	389	1
AGUIARNÓPOLIS	1166	15	SANTA TEREZA DO TOCANTINS	377	7
NOVA ROSALÂNDIA	1139	16	CHAPADA DA NATIVIDADE	355	3
PARANÁ	1137	13	BRASILÂNDIA DO TOCANTINS	343	6
ESPERANTINA	1130	23	ALMAS	336	5
ITAPORÃ DO TOCANTINS	1104	4	TAIPAS DO TOCANTINS	325	1
DARCINÓPOLIS	1095	14	LAVANDEIRA	318	1
FATIMA	1046	10	ANGICO	256	5
ITAGUATINS	1041	18	SÃO SALVADOR DO TOCANTINS	233	4
MONTE DO CARMO	1031	12	CHAPADA DE AREIA	231	3
SÃO SEBASTIAO DO TOCANTINS	1029	11	OLIVEIRA DE FATIMA	229	1
SANTA FE DO ARAGUAIA	1022	14	IPUEIRAS	216	4
RIACHINHO	1014	11	BARRA DO OURO	215	8
PINDORAMA DO TOCANTINS	1012	9	MONTE SANTO DO TOCANTINS	205	6
RIO DOS BOIS	967	9	BOM JESUS DO TOCANTINS	203	3
PALMEIRAS DO TOCANTINS	954	6	LIZARDA	179	4
SAMPAIO	926	10	JUARINA	169	3
BABAÇULÂNDIA	920	8	SÃO FÉLIX DO TOCANTINS	168	3
BARROLÂNDIA	917	21	NOVO ALEGRE	167	7
BANDEIRANTES DO TOCANTINS	911	8	CACHOEIRINHA	136	2
TALISMÃ	908	2	TOTAL	367.358	4.237

Fonte: Centro de Informações Estratégicas  
da Vigilância em Saúde – CEV/S70

### DETALHE DOS NOVOS ÓBITOS

Sem registro de óbito.

**O DETALHAMENTO DOS CASOS ACUMULADOS PODEM SER ACESSADOS NO SITE DA SECRETARIA DA SAÚDE**  
**[integra.saude.to.gov.br/covid19](https://integra.saude.to.gov.br/covid19)**

### OBSERVAÇÕES:

O Estado possui uma plataforma onde todos podem acompanhar os números da Covid-19 no Tocantins:  
<http://coronavirus.to.gov.br>

A Secretaria de Estado da Saúde (SES) esclarece que o banco de dados do Estado é dinâmico, em virtude do fechamento das investigações epidemiológicas, que alteram principalmente locais de residência dos casos positivos, trazendo modificações diárias no acumulado dos municípios e no total geral do Estado.

Os dados consolidados neste boletim são referentes às notificações recebidas no último dia, que podem abordar resultados diagnosticados em dias anteriores e notificados posteriormente ao Cievs Estadual. Para manter a credibilidade dos dados contabilizados, os gráficos apresentam a distribuição de novos casos de acordo com a data do diagnóstico e não sua notificação, por parte dos municípios. Em cada edição, o boletim apresenta a distribuição dos novos casos também por este critério.

Todas as informações que constam no boletim são provenientes dos sistemas oficiais do Ministério da Saúde alimentados pelos municípios:

Sistema Gerenciador de Ambiente Laboratorial (GAL) é o sistema utilizado pelos municípios para cadastro das amostras que serão encaminhadas ao Lacen para realização dos exames.

E-SUS-VE é a ferramenta de registro de notificação de casos suspeitos da Covid-19.

SIVEP-Gripe, é o Sistema de Informação da Vigilância Epidemiológica da Gripe, utilizado para notificação dos casos de Síndrome Respiratória Aguda Grave (SRAG) em unidades hospitalares e unidades de Pronto Atendimento (UPA).

SIM é o sistema de Informação sobre mortalidade, desenvolvido pelo Ministério da Saúde para unificação dos dados sobre óbitos no país.

Considerando o aumento recente de casos positivos que tem demandado tempo excessivo para confirmação de residências junto aos municípios, o Estado prevê o preenchimento correto de informações nas plataformas que serão utilizadas para consolidação dos boletins diários e a atualização da residência nos cartões SUS utilizado nos cadastros dos sistemas.

O Estado não irá confirmar residências junto aos municípios, estes devem ficar atentos aos dados informados nos Boletins Epidemiológicos diários, nos sistemas de notificação e cadastros de exames no Lacen.

Qualquer divergência deverá ser informada ao Cievs/COE do Estado que fará as correções nos próximos boletins. Os dados contidos no boletim são consolidados com resultados de exames realizados no Lacen e notificações recebidas dos municípios até as 23:59h do último dia.